



ΕΛΛΗΝΙΚΗ ΔΗΜΟΚΡΑΤΙΑ
ΝΟΜΟΣ ΘΕΣΣΑΛΟΝΙΚΗΣ
ΔΗΜΟΣ ΩΡΑΙΟΚΑΣΤΡΟΥ
ΔΗΜΟΤΙΚΟ ΣΥΜΒΟΥΛΙΟ

Αριθμός Απόφασης: **122/2024**

ΑΠΟΣΠΑΣΜΑ

Από το πρακτικό αριθμός: **16/2024**

Έκτακτης Συνεδρίασης του Δημοτικού Συμβουλίου του Δήμου Ωραιοκάστρου

ΘΕΜΑ: Λήψη απόφασης για την έγκριση σχεδίου Στρατηγικού Σχεδιασμού – Α΄ φάσης του Επιχειρησιακού Προγράμματος του Δήμου Ωραιοκάστρου 2024-2029.

Στο Ωραιοκάστρο και στο Δημοτικό κατάστημα σήμερα **18-6-2024**, ημέρα της εβδομάδας Τρίτη και ώρα 11:00-12:00, το Δημοτικό Συμβούλιο, συνήλθε σε έκτακτη συνεδρίαση δια περιφοράς, ύστερα από την υπ΄ αριθμ. πρωτ. 12278/17-6-2024 έγγραφη πρόσκληση του Προέδρου, που επιδόθηκε σε καθένα από τα μέλη και δημοσιεύθηκε στον πίνακα ανακοινώσεων, σύμφωνα με το άρθρο 67 του Ν.3852/2010.

Διαπιστώθηκε ότι υπάρχει η νόμιμη απαρτία, αφού σε σύνολο είκοσι εννιά (29) μελών, βρέθηκαν παρόντα τα είκοσι (20):

ΠΑΡΟΝΤΕΣ

1. ΚΑΡΑΣΑΒΒΙΔΗΣ ΔΗΜΗΤΡΙΟΣ
2. ΚΑΖΑΝΤΖΙΔΗΣ ΧΑΡΑΛΑΜΠΟΣ
3. ΠΑΡΙΣΟΠΟΥΛΟΣ ΓΕΩΡΓΙΟΣ
4. ΖΑΠΡΑ ΧΡΙΣΤΙΝΑ
5. ΤΟΥΜΠΕΛΗΣ ΑΣΤΕΡΙΟΣ
6. ΚΑΝΤΑΡΤΖΗΣ ΕΥΑΓΓΕΛΟΣ
7. ΔΗΜΗΤΡΙΑΔΟΥ ΣΟΦΙΑ
8. ΠΑΝΟΥΣΗΣ ΑΓΓΕΛΟΣ
9. ΧΑΛΚΙΔΗΣ ΑΝΑΣΤΑΣΙΟΣ
10. ΔΟΥΜΠΑΛΑΣ ΚΥΡΙΑΚΟΣ
11. ΣΑΡΑΜΟΥΡΤΣΗΣ ΧΡΗΣΤΟΣ
12. ΔΡΟΣΟΥ ΕΥΑΓΓΕΛΙΑ
13. ΑΛΙΡΗ ΧΡΙΣΤΙΝΑ
14. ΓΑΒΟΤΣΗ ΟΛΓΑ
15. ΧΑΤΖΗΑΝΤΩΝΙΟΥ
ΕΥΑΓΓΕΛΟΣ
16. ΜΟΣΧΟΒΟΠΟΥΛΟΣ
ΚΩΝΣΤΑΝΤΙΝΟΣ
17. ΙΩΣΗΦΙΔΗΣ ΔΑΜΙΑΝΟΣ
18. ΚΟΥΦΟΥΝΑΚΗΣ
ΠΑΝΑΓΙΩΤΗΣ

19. ΣΚΑΡΛΑΤΟΣ ΠΑΝΤΕΛΗΣ
20. ΘΕΜΕΛΗΣ ΑΓΓΕΛΟΣ

ΑΠΟΝΤΕΣ

1. ΑΤΑΜΙΑΝ ΜΠΕΔΡΟΣ - ΕΣΑΗ
2. ΚΑΓΙΑΣ ΓΕΩΡΓΙΟΣ
3. ΠΑΤΣΑΛΑΣ ΚΩΝΣΤΑΝΤΙΝΟΣ
4. ΓΙΑΤΣΗΣ ΔΗΜΗΤΡΙΟΣ
5. ΤΣΑΚΑΛΙΔΗΣ ΗΡΑΚΛΗΣ

6. ΑΠΟΣΤΟΛΙΔΗΣ ΘΕΟΔΩΡΟΣ
7. ΛΑΖΑΡΙΔΗΣ ΓΕΩΡΓΙΟΣ
8. ΤΕΡΖΗΣ ΧΡΗΣΤΟΣ
9. ΒΑΣΙΛΕΙΑΔΟΥ-ΕΔΙΡΝΕΛΗ
ΟΛΓΑ

Στη συνεδρίαση προσκλήθηκαν σύμφωνα με τις διατάξεις των άρθρων 67, 80 και 81 του Ν.3852/2010 οι Πρόεδροι των Δημοτικών και Τοπικών Κοινοτήτων του Δήμου:

ΠΡΟΕΔΡΟΙ ΚΟΙΝΟΤΗΤΩΝ

ΔΡΥΜΟΥ	ΔΙΑΜΕΛΑ ΟΛΓΑ	Απούσα
ΛΗΤΗΣ	ΤΟΛΑΣ ΓΕΩΡΓΙΟΣ	Απών
ΜΕΛΙΣΣΟΧΩΡΙΟΥ	ΚΑΓΙΑΣ ΑΘΑΝΑΣΙΟΣ	Απών
ΜΕΣΑΙΟΥ	ΚΟΥΓΙΟΥΜΤΖΙΔΗΣ ΑΝΑΣΤΑΣΙΟΣ	Απών
ΝΕΑ ΦΙΛΑΔΕΛΦΕΙΑΣ	ΓΙΑΪΛΑΤΖΟΓΛΟΥ ΝΙΚΟΛΑΟΣ	Απών
ΝΕΟΧΩΡΟΥΔΑΣ	ΚΟΥΡΙΤΕΝΛΗ ΑΓΓΕΛΙΚΗ	Απούσα
ΠΕΝΤΑΛΟΦΟΥ	ΓΡΑΙΚΟΥ ΧΡΙΣΤΙΝΑ	Απούσα
ΩΡΑΙΟΚΑΣΤΡΟΥ	ΚΟΤΙΔΗΣ ΠΑΝΑΓΙΩΤΗΣ	Απών

Στη συνεδρίαση προσκλήθηκε και ο Δήμαρχος Παντελεήμων Τσακίρης, σύμφωνα με τις διατάξεις του άρθρου 67 του Ν.3852/2010.

Παρών στη συνεδρίαση ήταν και ο Δημοτικός Υπάλληλος Πραξιτέλης Ζαχαριάδης για την τήρηση των πρακτικών.

Τα μέλη ψήφισαν με ηλεκτρονική αλληλογραφία.

Μετά τη διαπίστωση της απαρτίας, ο Πρόεδρος του Δημοτικού Συμβουλίου, κ. **Άγγελος Πανούσης**, κήρυξε την έναρξη της συνεδρίασης και εισηγούμενος το **2ο** θέμα της ημερήσιας διάταξης, ανέφερε τα εξής:

Σύμφωνα με την παρ.1 του άρθρου 266 του Ν.3852/2010 όπως αναδιατυπώθηκε με την παρ.10κα του άρθρου 18 του Ν. 3870/2010 (ΦΕΚ 138/09.08.2010 τεύχος Α και αντικαταστάθηκε από την παρ.1 του άρθρου 175 του Ν.4555/18):

"Για το μεσοπρόθεσμο Προγραμματισμό των Δήμων εκπονείται Επιχειρησιακό Πρόγραμμα, το οποίο εξειδικεύεται κατ' έτος σε ετήσιο Πρόγραμμα Δράσης. Το τεχνικό Πρόγραμμα καταρτίζεται μαζί με το Ετήσιο Πρόγραμμα Δράσης, το οποίο αποτελεί μέρος του και επισυνάπτεται, σε αυτό, ως παράρτημα"

Για την ψήφιση και εκτέλεση του προϋπολογισμού εκάστου έτους, απαιτείται η κατάρτιση τεχνικού προγράμματος για το έτος αυτό. Ο ετήσιος προϋπολογισμός εκάστου έτους, καθώς και το ετήσιο τεχνικό πρόγραμμα, πρέπει να εναρμονίζονται με τις κατευθύνσεις και τις παραδοχές του αντίστοιχου Ετήσιου Προγράμματος Δράσης, καθώς και με το Πενταετές

Επιχειρησιακό Πρόγραμμα. Ειδικά για την ψήφιση και εκτέλεση του προϋπολογισμού και του τεχνικού προγράμματος του πρώτου έτους κάθε δημοτικής περιόδου, δεν απαιτείται να έχει προηγηθεί η κατάρτιση και έγκριση Πενταετούς Επιχειρησιακού Προγράμματος και Ετήσιου Προγράμματος Δράσης. Για το πρώτο έτος κάθε δημοτικής περιόδου, ο αντίστοιχος ετήσιος προϋπολογισμός και το αντίστοιχο τεχνικό πρόγραμμα λογίζονται ως προσχέδιο του Ετήσιου Προγράμματος Δράσης, μέχρι την κατάρτιση και έγκριση αυτού. Το Ετήσιο Πρόγραμμα Δράσης του πρώτου έτους της δημοτικής περιόδου οριστικοποιείται με την κατάρτιση και έγκριση του Πενταετούς Επιχειρησιακού Προγράμματος.

Με κοινή απόφαση των Υπουργών Εσωτερικών και Οικονομίας και Ανάπτυξης, ύστερα από πρόταση της Επιτροπής του άρθρου 266Α, ρυθμίζονται ειδικότερα ζητήματα που αφορούν το περιεχόμενο, τη δομή, τις προδιαγραφές ανά κατηγορία δήμων, σύμφωνα με το άρθρο 2Α, τη διαδικασία κατάρτισης, έγκρισης, αξιολόγησης και παρακολούθησης εφαρμογής των Πενταετών Επιχειρησιακών Προγραμμάτων των δήμων, τα διαθέσιμα χρηματοδοτικά εργαλεία και κάθε άλλο ειδικότερο ζήτημα, για την εφαρμογή της παραγράφου αυτής."

Στο άρθρο 1 της απόφασης 41179/23.10.2014 (ΦΕΚ 2970/04.11.2014 τεύχος Β') ΥΠ.ΕΣ., ορίζονται τα εξής:

"Τα Πενταετή Επιχειρησιακά Προγράμματα περιλαμβάνουν:

1. Στρατηγικό Σχέδιο.
2. Επιχειρησιακό Σχέδιο.
3. Δείκτες Παρακολούθησης και Αξιολόγησης.

1. Στρατηγικό Σχέδιο

Στο Στρατηγικό Σχέδιο:

- α. αποτυπώνονται τα χαρακτηριστικά της γεωγραφικής ενότητας του Ο.Τ.Α, τα χαρακτηριστικά του ίδιου του Ο.Τ.Α. και των Νομικών Προσώπων του, ως οργανισμών και αξιολογείται η υφιστάμενη κατάσταση,
- β. διατυπώνεται το αναπτυξιακό όραμα για την περιοχή του Ο.Τ.Α. και οι κατευθυντήριες αρχές, που πρέπει να διέπουν τον τρόπο λειτουργίας του και τον τρόπο διοίκησης των τοπικών υποθέσεων,
- γ. προσδιορίζεται η στρατηγική του Ο.Τ.Α προκειμένου να επιτευχθεί το όραμά του.

2. Επιχειρησιακό Σχέδιο

Στο Επιχειρησιακό Σχέδιο:

- α. προσδιορίζονται οι αναπτυξιακές προτεραιότητες, σύμφωνα με τις οποίες διαρθρώνεται το Πενταετές Επιχειρησιακό Πρόγραμμα, λαμβάνοντας υπόψη τις εθνικές και περιφερειακές αναπτυξιακές προτεραιότητες και τα θεσμοθετημένα εργαλεία χωρικού σχεδιασμού καθώς και την προώθηση της μακροπεριφερειακής στρατηγικής. Οι αναπτυξιακές προτεραιότητες του

Ο.Τ.Α. διατυπώνονται με τη μορφή αξόνων οι οποίοι εξειδικεύονται περαιτέρω σε μέτρα,

β. κάθε μέτρο εξειδικεύεται σε στόχους. Προκειμένου να επιτευχθούν οι στόχοι του κάθε μέτρου, κάθε υπηρεσία καταρτίζει αρμοδίως σχέδια δράσης. Οι δράσεις είναι δυνατό να είναι κατηγορίες έργων ή μεγάλα έργα ή επαναλαμβανόμενες λειτουργίες των υπηρεσιών και των οργάνων διοίκησης,

γ. προσδιορίζονται δράσεις υπερτοπικής σημασίας και προώθησης διαδημοτικών συνεργασιών διασφαλίζοντας τις αρχές της πολυεπίπεδης διακυβέρνησης.

Υπεύθυνοι υλοποίησης των δράσεων μπορεί να είναι υπηρεσίες του Ο.Τ.Α. και των Νομικών Προσώπων του. Μπορεί επίσης να είναι και σύνδεσμοι Ο.Τ.Α. στους οποίους συμμετέχει ο Ο.Τ.Α. ή οι δομές που ορίζονται ως φορείς υλοποίησης στις συμβάσεις συνεργασίας του Ο.Τ.Α. με άλλους φορείς.

δ. ομαδοποιούνται και ελέγχονται οι δράσεις για την επίτευξη των στόχων του κάθε μέτρου,

ε. ιεραρχούνται και προγραμματίζονται οι δράσεις καθορίζεται το χρονοδιάγραμμα υλοποίησής τους,

στ. συσχετίζονται οι δράσεις με οικονομικές πηγές και συμπληρώνεται σχετικό έντυπο-πίνακας προγραμματισμού,

ζ. καταγράφονται οι συνολικά διαθέσιμοι πόροι ανά πηγή χρηματοδότησης και οι προϋποθέσεις άντλησης όπως υπολογίζονται κατά τη χρονική περίοδο κατάρτισης του επιχειρησιακού σχεδίου,

η. εκτιμώνται τα έσοδα του Ο.Τ.Α. και των Νομικών Προσώπων του, ανά πηγή χρηματοδότησης για κάθε έτος της δημοτικής περιόδου,

θ. υπολογίζονται συνοπτικά οι λειτουργικές και οι επενδυτικές δαπάνες των δράσεων του προγράμματος για κάθε έτος της δημοτικής περιόδου,

ι. καταρτίζονται οι χρηματοδοτικοί πίνακες του προγράμματος ανά έτος και πηγή χρηματοδότησης.

3. Δείκτες Παρακολούθησης και Αξιολόγησης του προγράμματος
Για την παρακολούθηση του Επιχειρησιακού Προγράμματος καταρτίζονται Δείκτες Παρακολούθησης και Αξιολόγησης οι οποίοι διακρίνονται σε Δείκτες Εισροών, Εκροών και Αποτελέσματος.

Οι Δείκτες αξιοποιούνται για την ποσοτικοποίηση των στόχων, προκειμένου αυτοί να καταστούν μετρήσιμοι.

Σε κάθε Δείκτη αντιστοιχίζεται μια τιμή - στόχος για κάθε δράση."

Στο άρθρο 7 της απόφασης 41179/23.10.2014 (ΦΕΚ 2970/04.11.2014 τεύχος Β') ΥΠ.ΕΣ., ορίζονται τα εξής:

"Για την κατάρτιση, παρακολούθηση, αξιολόγηση, επικαιροποίηση και αναθεώρηση των Επιχειρησιακών Προγραμμάτων και των Ετήσιων Προγραμμάτων Δράσης δύναται να γίνει χρήση των οδηγών κατάρτισης επιχειρησιακού προγράμματος ΟΤΑ α' βαθμού και παρακολούθησης, αξιολόγησης επικαιροποίησης και αναθεώρησης του επιχειρησιακού προγράμματος ΟΤΑ α' βαθμού της δημοτικής περιόδου 2020-2024.

Σε περίπτωση που διαπιστώνεται ότι οι ανωτέρω οδηγοί δεν εναρμονίζονται με νεώτερες κανονιστικές διατάξεις η εναρμόνιση γίνεται μετά από σχετική ενημέρωση και έγγραφη οδηγία του Υπουργού Εσωτερικών."

Κατόπιν των ανωτέρω, το Αυτ.Τμήμα Προγραμματισμού, Οργάνωσης, Ανάπτυξης & Μελετών του Δήμου Ωραιοκάστρου αφού συγκέντρωσε τα απαιτούμενα στοιχεία από τις υπηρεσίες του δήμου, σχετικά με την υφιστάμενη κατάσταση και τις προτάσεις τους για τις αναπτυξιακές προτεραιότητες του δήμου, συνέταξε σχέδιο στρατηγικού σχεδιασμού του δήμου, το οποίο σας παραθέτει για ενημέρωση και λήψη απόφασης έγκρισης, μετά από την υπ'αριθμ. 276/2024 απόφαση της Δημοτικής Επιτροπής.

Το σχέδιο στρατηγικού σχεδιασμού μετά τη λήψη απόφασης και από το Δημοτικό Συμβούλιο, δημοσιοποιείται για διαβούλευση, τουλάχιστον επί δύο (2) εβδομάδες, με καταχώρηση στην ιστοσελίδα του Δήμου, καθώς και με κάθε άλλο πρόσφορο μέσο. Κατά τη διάρκεια της δημοσιοποίησης υποβάλλονται προτάσεις, εγγράφως ή ηλεκτρονικά.

Παρακαλούμε για τη συζήτηση και λήψη απόφασης έγκρισης του σχεδίου Στρατηγικού Σχεδιασμού – Α' φάσης του Επιχειρησιακού Προγράμματος του Δήμου Ωραιοκάστρου, όπως αυτό εμφανίζεται στο συνημμένο κείμενο που ακολουθεί και αποτελεί αναπόσπαστο τμήμα της παρούσας απόφασης.

Στη συνέχεια, ο Πρόεδρος κάλεσε το Δημοτικό Συμβούλιο να αποφασίσει σχετικά.

Το Δημοτικό Συμβούλιο μετά από διαλογική συζήτηση, η οποία έχει καταγραφεί (και με τεχνικά μέσα) και καταχωρηθεί στα πρακτικά μετά την απομαγνητοφώνηση, αφού έλαβε υπόψη του:

1. Την παραπάνω εισήγηση
2. Τις απόψεις των Δημοτικών Συμβούλων
3. Την 12227/14-06-2024 εισήγηση
4. Την υπ' αριθμ. 276-2024 (96Δ5ΩΗΖ-8Δ9) απόφαση Δ.Ε.

Αποφασίζει Με Πλειοψηφία

Εγκρίνει το σχέδιο Στρατηγικού Σχεδιασμού – Α' φάσης του Επιχειρησιακού Προγράμματος του Δήμου Ωραιοκάστρου, όπως αυτό εμφανίζεται στο συνημμένο κείμενο που ακολουθεί και αποτελεί αναπόσπαστο τμήμα της παρούσας απόφασης.

Καταψήφισε ο κ. Θεμελής Α., ενώ παρών δήλωσε ο κ. Σκαρλάτος Π.

Η απόφαση αυτή πήρε αύξοντα αριθμό: **122/2024**

Μετά την εξάντληση των θεμάτων και της ημερησίας διάταξης ο Πρόεδρος κήρυξε τη λήξη της συνεδρίασης.

Αφού συντάχθηκε και αναγνώστηκε το πρακτικό αυτό, υπογράφεται ως κατωτέρω.


Ο ΠΡΟΕΔΡΟΣ
υπογραφή

ΤΑ ΜΕΛΗ
υπογραφές

Ακριβές Απόσπασμα

Ο Πρόεδρος του Δημοτικού Συμβουλίου

**ANGELOS
PANOUSIS**



 Digitally signed by ANGELOS
PANOUSIS
Date: 2024.06.19 12:55:28 +03'00'

Άγγελος Πανούσης



**ΕΠΙΧΕΙΡΗΣΙΑΚΟ ΣΧΕΔΙΟ
ΔΗΜΟΥ ΩΡΑΙΟΚΑΣΤΡΟΥ
2024 – 2029**

**Φάση Α': Στρατηγικός Σχεδιασμός
Ωραιόκαστρο, Φεβρουάριος 2024**





Φάση Α': Στρατηγικός Σχεδιασμός

Η σελίδα αυτή έχει σκόπιμα αφεθεί κενή



Ομάδα έργου Συμβούλου

Υπεύθυνος Έργου:

- Τσαμπούρης Ιωάννης, Μηχανικός Χωροταξίας, Πολεοδομίας & Περ. Ανάπτυξης MSc, Δρ. Μηχανικός Γεωγραφικής Ανάλυσης

Ομάδα έργου:

- Κυραλέος Κίμωνας, Μηχανικός Χωροταξίας, Πολεοδομίας & Περ. Ανάπτυξης, MSc
- Αγγελίδης Στυλιανός, Διοίκηση Επιχειρήσεων, MSc Τουριστική Διοίκηση
- Ζήση Κασσιανή, Διπλ. Μηχανικός Χωροταξίας, Πολεοδομίας & Περ. Ανάπτυξης, MSc
- Χάγιου Κάτια, Διπλ. Αρχιτέκτονας Μηχανικός, MSc Πολεοδομία – Χωροταξία

Ομάδα έργου Δήμου Ωραιοκάστρου

Συντονιστής:

- Τσελίκογλου Αναστάσιος, ΠΕ Διοικητικού – Οικονομικού, Αν. Προϊστάμενος του Τμήματος Προγραμματισμού, Οργάνωσης, Ανάπτυξης & Μελετών

Ομάδα έργου:

- Ζούντσα Στεργιανή, Ειδική Σύμβουλος Δήμου Ωραιοκάστρου, ΠΕ Διοικητικού
- Μεντζίνης Δημήτριος, Προϊστάμενος του Τμήματος Τεχνικών Έργων

Το παρόν κείμενο με τίτλο «**Επιχειρησιακό Σχέδιο Δήμου Ωραιοκάστρου – Φάση Α΄ Στρατηγικός Σχεδιασμός**» ανατέθηκε και υλοποιήθηκε από την εταιρεία Lever Σύμβουλοι Ανάπτυξης Α.Ε, μέλος του Ομίλου Σαμαράς και Συνεργάτες στο πλαίσιο της «Σύμβασης για υπηρεσίες συμβουλευτικής υποστήριξης των υπηρεσιών του Δήμου Ωραιοκάστρου για την κατάρτιση του Επιχειρησιακού Στρατηγικού Σχεδίου της περιόδου 2024 - 2029»

Συνομογραφίες



Φάση Α': Στρατηγικός Σχεδιασμός

Α/Α	Αύξων αριθμός
ΒΑΑ	Βιώσιμη Αστική Ανάπτυξη
ΓΠΧΣΑΑ	Γενικό Πλαίσιο Χωροταξικού Σχεδιασμού και Αειφόρου Ανάπτυξης
ΔΕ	Δημοτική Εκπαίδευση
ΔΕΔ-Μ	Διευρωπαϊκό Δίκτυο Μεταφορών
ΔΟΠΠΑΩ	Δημοτικός Οργανισμός Πολιτισμού, Πρόνοιας και Αλληλεγγύης Ωραιοκάστρου
ΕΚΤ	Ευρωπαϊκό Κοινωνικό Ταμείο
ΕΛΣΤΑΤ	Ελληνική Στατιστική Αρχή
ΕΜ	Ενδιαφερόμενα Μέρη
ΕΠ	Επιχειρησιακό Πρόγραμμα
ΕΠΑ	Εθνικό Πρόγραμμα Ανάπτυξης
ΕΣΠΑ	Εταιρικό Σύμφωνο Περιφερειακής Ανάπτυξης
ΕΤΠΑ	Ευρωπαϊκό Ταμείο Περιφερειακής Ανάπτυξης
ΔΕΥΑΩ	Δημοτική Επιχείρηση Ύδρευσης Αποχέτευσης Ωραιοκάστρου
ΙΔΑΧ	Ιδιωτικού Δικαίου Αορίστου Χρόνου
ΙΔΟΧ	Ιδιωτικού Δικαίου Ορισμένου Χρόνου
ΚΕΠ	Κέντρο Εξυπηρέτησης Πολιτών
ΜΚΟ	Μη Κυβερνητικές Οργανώσεις
ΜΜΕ	Μικρό Μεσαίες Επιχειρήσεις
ΜΠΕ	Μελέτη Περιβαλλοντικής Εκτίμησης
ΟΑΕΔ	Οργανισμός Απασχόλησης Εργατικού Δυναμικού
ΟΓΑ	Οργανισμός Γεωργικών Ασφαλίσεων
ΟΕ	Ομάδα Έργου
ΟΕΥ	Οργανισμός Εσωτερικής Υπηρεσίας
ΟΠΣ	Ολοκληρωμένο Πληροφοριακό Σύστημα
ΟΤΑ	Οργανισμός Τοπικής Αυτοδιοίκησης
ΟΧΕ	Ολοκληρωμένες Χωρικές Επενδύσεις
ΠΕ	Περιφερειακή Ενότητα
ΠΕ	Πανεπιστημιακή Εκπαίδευση
ΠΕΔ	Περιφερειακή Ένωση Δήμων
ΠΕΠ	Περιφερειακό Επιχειρησιακό Πρόγραμμα
ΠΚΜ	Περιφέρεια Κεντρικής Μακεδονίας
ΠΟΕ	Παρελθόντα Οικονομικά Έτη
ΠΟΥ	Παγκόσμιος Οργανισμός Υγείας



Φάση Α': Στρατηγικός Σχεδιασμός

ΠΧΠ	Περιφερειακό Χωροταξικό Πλαίσιο
ΣΒΑΚ	Σχέδιο Βιώσιμης Αστικής Κινητικότητας
ΣΔΑΕΚ	Σχέδιο Δράσης για την Αειφόρο Ενέργεια και το Κλίμα
ΣΠ	Στόχοι Πολιτικής
ΤΕ	Τεχνολογική Εκπαίδευση
ΤΠΕ	Τεχνολογίες Πληροφοριών και Επικοινωνιών
ΤΟΤΕΕ	Τεχνικές Οδηγίες Τεχνικού Επιμελητηρίου Ελλάδας
ΥΔ	Υδατικό διαμέρισμα
ΥΕ	Υποχρεωτικής Εκπαίδευσης
ΦΕΚ	Φύλλο Εφημερίδας Κυβερνήσεως
ΦοΔΣΑ	Φορέας Διαχείρισης Στερεών Αποβλήτων
SWOT Analysis	Strengths, Weaknesses, Opportunities, Threats



Περιεχόμενα

ΕΙΣΑΓΩΓΗ	14
Τα Επιχειρησιακά προγράμματα των Δήμων.....	14
Σκοπός του Επιχειρησιακού Προγράμματος.....	15
A.1. ΠΕΡΙΓΡΑΦΗ ΚΑΙ ΑΞΙΟΛΟΓΗΣΗ ΤΗΣ ΥΦΙΣΤΑΜΕΝΗΣ ΚΑΤΑΣΤΑΣΗΣ ΤΟΥ ΔΗΜΟΥ ΩΡΑΙΟΚΑΣΤΡΟΥ	23
A.1.1. ΒΑΣΙΚΑ ΔΗΜΟΓΡΑΦΙΚΑ, ΟΙΚΟΝΟΜΙΚΑ ΚΑΙ ΚΟΙΝΩΝΙΚΑ ΧΑΡΑΚΤΗΡΙΣΤΙΚΑ ΤΟΥ ΠΛΗΘΥΣΜΟΥ	23
A.1.1.1 Χωροταξική Ένταξη – Διοικητική Οργάνωση.....	23
A.1.1.2 Δημογραφικά χαρακτηριστικά.....	27
A.1.1.3 Συνοπτική παρουσίαση των βασικών χαρακτηριστικών των Δημοτικών Ενοτήτων.....	31
A.1.1.4 Κοινωνικά χαρακτηριστικά.....	35
A.1.1.5 Οικονομικά ενεργός και μη ενεργός πληθυσμός.....	37
A.1.1.6 Τομείς Οικονομικής Δραστηριότητας.....	38
A.1.2. ΠΕΡΙΒΑΛΛΟΝ ΚΑΙ ΠΟΙΟΤΗΤΑ ΖΩΗΣ ΤΟΥ ΔΗΜΟΥ ΩΡΑΙΟΚΑΣΤΡΟΥ	42
A.1.2.1. Κλίμα.....	42
A.1.2.2. Γεωλογία –Τεκτονική – Υδατικοί Πόροι.....	44
A.1.2.3. Προστατευμένες περιοχές.....	50
A.1.2.4 Αστικά και πολεοδομικά χαρακτηριστικά.....	51
A.1.2.5 Αποστάσεις της περιοχής από σημαντικά οικιστικά κέντρα.....	60
A.1.2.6 Βασικά Δίκτυα υποδομής.....	61
A.1.2.7 Μεταφορές – Βιώσιμη Κινητικότητα.....	75
A.1.3 ΚΟΙΝΩΝΙΚΗ ΠΟΛΙΤΙΚΗ, ΥΓΕΙΑ, ΠΑΙΔΕΙΑ, ΠΟΛΙΤΙΣΜΟΣ, ΑΘΛΗΤΙΣΜΟΣ	84
A.1.3.1 Παιδεία – Σχολική Στέγη.....	84
A.1.3.2 Πολιτισμός.....	90
A.1.3.3 Αθλητισμός.....	101
A.1.3.4 Κοινωνική Πολιτική.....	102
A.1.3.5 Υγεία.....	104
A.1.3.6 Πολιτική Προστασία.....	104
A.1.3.7 Διαχείριση αδέσποτων ζώων.....	108
A.1.3.8 Ψηφιακή Σύγκλιση – Νέες Τεχνολογίες.....	110



A.2. ΕΣΩΤΕΡΙΚΟ ΠΕΡΙΒΑΛΛΟΝ ΔΗΜΟΥ ΩΡΑΙΟΚΑΣΤΡΟΥ	112
A.2.1. ΟΡΓΑΝΟΓΡΑΜΜΑ ΔΗΜΟΥ	112
A.2.2. ΟΡΓΑΝΑ ΔΙΟΙΚΗΣΗΣ ΤΟΥ ΔΗΜΟΥ	128
A.2.3. ΔΙΑΡΘΩΣΗ - ΣΤΕΛΕΧΩΣΗ ΥΠΗΡΕΣΙΩΝ ΔΗΜΟΥ.....	130
A.2.4. ΥΛΙΚΟΤΕΧΝΙΚΗ ΥΠΟΔΟΜΗ ΔΗΜΟΥ	139
A.2.4.1. Οχήματα.....	139
A.2.4.2. Ακίνητη Περιουσία	141
A.2.4.3. Μηχανοργάνωση και πληροφοριακά συστήματα	143
A.2.4.4. Ιστοσελίδα	153
A.2.4.5. Οικονομικά στοιχεία.....	153
A.2.4.6. Νομικά πρόσωπα Δήμου	159
A.2.4.7. Συμμετοχές - Συνεργασίες – Δικτυώσεις.....	160
A.3 ΑΞΙΟΛΟΓΗΣΗ – ΑΝΑΛΥΣΗ SWOT	163
A.3.1 ΑΞΟΝΑΣ 1 – ΠΕΡΙΒΑΛΛΟΝ & ΠΟΙΟΤΗΤΑ ΖΩΗΣ.....	164
A.3.2 ΑΞΟΝΑΣ 2 – ΚΟΙΝΩΝΙΚΗ ΠΟΛΙΤΙΚΗ, ΥΓΕΙΑ, ΠΑΙΔΕΙΑ, ΠΟΛΙΤΙΣΜΟΣ, ΑΘΛΗΤΙΣΜΟΣ	167
A.3.3 ΑΞΟΝΑΣ 3 – ΤΟΠΙΚΗ ΟΙΚΟΝΟΜΙΑ ΚΑΙ ΑΠΑΣΧΟΛΗΣΗ	170
A.3.4 ΑΞΟΝΑΣ 4 – ΔΙΟΙΚΗΤΙΚΗ ΙΚΑΝΟΤΗΤΑ – ΕΣΩΤΕΡΙΚΗ ΑΝΑΠΤΥΞΗ ΤΟΥ ΔΗΜΟΥ.....	171
A.4 ΣΤΡΑΤΗΓΙΚΟΣ ΣΧΕΔΙΑΣΜΟΣ ΜΕ ΒΑΣΗ ΤΑ ΥΠΕΡΚΕΙΜΕΝΑ ΕΠΙΠΕΔΑ ΣΧΕΔΙΑΣΜΟΥ	175
A.4.1. Γενικό Πλαίσιο Χωροταξικού Σχεδιασμού και Αειφόρου Ανάπτυξης.....	176
A.4.2. Περιφερειακό Πλαίσιο Χωροταξικού Σχεδιασμού & Αειφόρου Ανάπτυξης Περιφέρειας Κεντρικής Μακεδονίας	177
A.4.3. Στρατηγική ΟΧΕ-ΒΑΑ Θεσσαλονίκης.....	178
A.4.4. Εταιρικό Σύμφωνο Περιφερειακής Ανάπτυξης: ΕΣΠΑ 2021-2027	179
A.4.5. Πρόγραμμα «Κεντρική Μακεδονία» 2021-2027	181
A.4.6. Τομεακά Προγράμματα ΕΣΠΑ 2021-2027	184



A.4.7. Τοπική Ανάπτυξη LEADER	187
A.4.8. Ευρωπαϊκή Εδαφική Συνεργασία INTERREG.....	189
A.5 ΚΑΘΟΡΙΣΜΟΣ ΣΤΡΑΤΗΓΙΚΗΣ ΚΑΙ ΑΝΑΠΤΥΞΙΑΚΩΝ ΠΡΟΤΕΡΑΙΟΤΗΤΩΝ ΔΗΜΟΥ ΩΡΑΙΟΚΑΣΤΡΟΥ	191
A.5.1. Όραμα και αποστολή.....	191
A.5.2. Καθορισμός της Στρατηγικής του Δήμου Ωραιοκάστρου	193
A.5.3 Εξειδίκευση μέτρων και σύνδεση με στόχους.....	197



Κατάλογος Πινάκων

ΠΙΝΑΚΑΣ 1: ΔΗΜΟΤΙΚΕΣ ΕΝΟΤΗΤΕΣ & ΟΙΚΙΣΜΟΙ ΔΗΜΟΥ ΩΡΑΙΟΚΑΣΤΡΟΥ (ΠΗΓΗ: ΕΠΙΧΕΙΡΗΣΙΑΚΟ ΣΧΕΔΙΟ 2015 -2019).....	27
ΠΙΝΑΚΑΣ 2: ΥΠΗΚΟΟΤΗΤΑ ΜΟΝΙΜΟΥ ΠΛΗΘΥΣΜΟΥ ΣΤΟ ΔΗΜΟ ΩΡΑΙΟΚΑΣΤΡΟΥ (ΠΗΓΗ: ΕΛ.ΣΤΑΤ).....	29
ΠΙΝΑΚΑΣ 3: ΠΛΗΘΥΣΜΙΑΚΗ ΕΞΕΛΙΞΗ ΔΗΜΟΥ ΩΡΑΙΟΚΑΣΤΡΟΥ (ΠΗΓΗ: ΣΤΡΑΤΗΓΙΚΟ ΣΧΕΔΙΟ ΑΞΙΟΠΟΙΗΣΗΣ ΙΣΤΟΡΙΚΟΥ ΑΠΟΘΕΜΑΤΟΣ).....	29
ΠΙΝΑΚΑΣ 4: ΟΜΑΔΕΣ ΗΛΙΚΙΩΝ ΔΗΜΟΥ ΩΡΑΙΟΚΑΣΤΡΟΥ (ΠΗΓΗ: ΣΔΑΕΚ, ΔΗΜΟΥ ΩΡΑΙΟΚΑΣΤΡΟΥ).....	31
ΠΙΝΑΚΑΣ 5: ΔΗΜΟΓΡΑΦΙΚΟΙ ΔΕΙΚΤΕΣ ΤΟΥ ΔΗΜΟΥ ΩΡΑΙΟΚΑΣΤΡΟΥ ΓΙΑ ΤΟ 2011 (ΠΗΓΗ: ΕΠΙΧΕΙΡΗΣΙΑΚΟ ΣΧΕΔΙΟ 2015 -2019).....	31
ΠΙΝΑΚΑΣ 6: ΚΑΤΑΝΟΜΗ ΠΛΗΘΥΣΜΟΥ ΜΕ ΒΑΣΗ ΤΗΝ ΟΙΚΟΓΕΝΕΙΑΚΗ ΚΑΤΑΣΤΑΣΗ (ΠΗΓΗ: ΕΛ.ΣΤΑΤ).....	35
ΠΙΝΑΚΑΣ 7: ΠΟΣΟΣΤΟ ΠΛΗΘΥΣΜΟΥ ΣΤΟ ΔΗΜΟ ΩΡΑΙΟΚΑΣΤΡΟΥ ΑΝΑ ΕΠΙΠΕΔΟ ΕΚΠΑΙΔΕΥΣΗΣ (ΠΗΓΗ: ΕΛ.ΣΤΑΤ).....	36
ΠΙΝΑΚΑΣ 8: ΚΑΤΑΝΟΜΗ ΕΝΕΡΓΟΥ ΠΛΗΘΥΣΜΟΥ ΣΤΗΝ ΠΕΡΙΦΕΡΕΙΑ ΚΕΝΤΡΙΚΗΣ ΜΑΚΕΔΟΝΙΑΣ, ΤΗΝ ΠΕ ΘΕΣΣΑΛΟΝΙΚΗΣ ΚΑΙ ΤΟ ΔΗΜΟ ΩΡΑΙΟΚΑΣΤΡΟΥ (ΠΗΓΗ: ΕΛ.ΣΤΑΤ).....	38
ΠΙΝΑΚΑΣ 9: ΑΠΑΣΧΟΛΟΥΜΕΝΟΙ ΑΝΑ ΤΟΜΕΑ ΟΙΚΟΝΟΜΙΚΗΣ ΔΡΑΣΤΗΡΙΟΤΗΤΑΣ ΚΑΙ ΔΗΜΟΤΙΚΗ ΕΝΟΤΗΤΑ (ΠΗΓΗ: ΕΛ.ΣΤΑΤ).....	39
ΠΙΝΑΚΑΣ 11: ΚΥΡΙΟΤΕΡΑ ΕΙΔΗ ΑΓΡΟΤΙΚΗΣ ΠΑΡΑΓΩΓΗΣ ΣΤΟ ΔΗΜΟ ΩΡΑΙΟΚΑΣΤΡΟΥ (ΠΗΓΗ: ΕΠΙΧΕΙΡΗΣΙΑΚΟ ΣΧΕΔΙΟ 2015 -2019).....	40
ΠΙΝΑΚΑΣ 12: ΑΦΙΞΕΙΣ – ΔΙΑΝΥΚΤΕΡΕΥΣΕΙΣ – ΠΛΗΡΟΤΗΤΑ ΞΕΝΟΔΟΧΕΙΑΚΩΝ ΚΑΤΑΛΥΜΑΤΩΝ ΔΗΜΟΥ ΩΡΑΙΟΚΑΣΤΡΟΥ 2019-2022 (ΠΗΓΗ: ΣΤΡΑΤΗΓΙΚΟ ΣΧΕΔΙΟ ΑΞΙΟΠΟΙΗΣΗΣ ΙΣΤΟΡΙΚΟΥ ΑΠΟΘΕΜΑΤΟΣ).....	41
ΠΙΝΑΚΑΣ 13: ΓΕΩΓΡΑΦΙΚΗ ΘΕΣΗ ΚΑΙ ΥΨΟΜΕΤΡΟ ΔΗΜΟΥ ΩΡΑΙΟΚΑΣΤΡΟΥ (ΠΗΓΗ; ΣΔΑΕΚ, ΔΗΜΟΥ ΩΡΑΙΟΚΑΣΤΡΟΥ).....	42
ΠΙΝΑΚΑΣ 14: ΠΡΟΤΕΙΝΟΜΕΝΕΣ ΕΠΕΚΤΑΣΕΙΣ (ΠΗΓΗ: ΣΧΕΔΙΟ ΒΙΩΣΙΜΗΣ ΑΣΤΙΚΗΣ ΚΙΝΗΤΙΚΟΤΗΤΑΣ ΔΗΜΟΥ ΩΡΑΙΟΚΑΣΤΡΟΥ).....	54
ΠΙΝΑΚΑΣ 15: ΧΩΡΟΘΕΤΗΣΗ ΑΝΤΛΙΟΣΤΑΣΙΩΝ, ΔΕΞΑΜΕΝΩΝ ΥΔΡΕΥΣΗΣ & ΓΕΩΤΡΗΣΕΩΝ ΣΤΟ ΔΗΜΟ ΩΡΑΙΟΚΑΣΤΡΟΥ (ΠΗΓΗ: ΣΧΕΔΙΟ ΒΙΩΣΙΜΗΣ ΑΣΤΙΚΗΣ ΚΙΝΗΤΙΚΟΤΗΤΑΣ ΔΗΜΟΥ ΩΡΑΙΟΚΑΣΤΡΟΥ).....	63
ΠΙΝΑΚΑΣ 16: ΕΓΚΑΤΑΣΤΑΣΕΙΣ ΔΙΚΤΥΟΥ ΑΠΟΧΕΤΕΥΣΗΣ ΤΗΣ ΕΥΑΘ ΣΤΟ ΔΗΜΟ ΩΡΑΙΟΚΑΣΤΡΟΥ (ΠΗΓΗ: ΣΧΕΔΙΟ ΒΙΩΣΙΜΗΣ ΑΣΤΙΚΗΣ ΚΙΝΗΤΙΚΟΤΗΤΑΣ ΔΗΜΟΥ ΩΡΑΙΟΚΑΣΤΡΟΥ).....	63
ΠΙΝΑΚΑΣ 17: ΕΓΚΑΤΑΣΤΑΣΕΙΣ ΑΝΤΛΙΟΣΤΑΣΙΩΝ ΚΑΙ ΓΕΩΤΡΗΣΕΩΝ ΤΗΣ ΔΕΥΑΩ ΣΤΙΣ Δ.Ε. ΚΑΛΛΙΘΕΑΣ ΚΑΙ ΜΥΓΔΟΝΙΑΣ ΤΟΥ ΔΗΜΟΥ ΩΡΑΙΟΚΑΣΤΡΟΥ (ΠΗΓΗ: ΣΧΕΔΙΟ ΒΙΩΣΙΜΗΣ ΑΣΤΙΚΗΣ ΚΙΝΗΤΙΚΟΤΗΤΑΣ ΔΗΜΟΥ ΩΡΑΙΟΚΑΣΤΡΟΥ).....	64



ΠΙΝΑΚΑΣ 18: ΕΤΗΣΙΩΣ ΣΥΛΛΕΓΟΜΕΝΕΣ ΠΟΣΟΤΗΤΕΣ ΣΥΜΜΕΙΚΤΩΝ ΑΣΑ ΔΗΜΟΥ ΩΡΑΙΟΚΑΣΤΡΟΥ ΠΡΟΣ ΤΕΛΙΚΗ ΔΙΑΘΕΣΗ ΣΤΟ ΧΥΤΑ ΜΑΥΡΟΡΑΧΗΣ ΓΙΑ ΤΗΝ ΠΕΡΙΟΔΟ 2020 – 2022 (ΠΗΓΗ: ΤΟΠΙΚΟ ΣΧΕΔΙΟ ΔΙΑΧΕΙΡΙΣΗΣ ΑΠΟΒΛΗΤΩΝ)	68
ΠΙΝΑΚΑΣ 19: ΚΑΤΑΝΟΜΗ ΧΩΡΟΘΕΤΗΣΗΣ ΚΑΔΩΝ ΣΥΛΛΟΓΗΣ ΣΥΜΜΕΙΚΤΩΝ ΑΣΑ ΑΝΑ ΤΥΠΟΥ ΚΑΔΟΥ ΚΑΙ ΟΙΚΙΣΜΟ ΔΗΜΟΥ ΩΡΑΙΟΚΑΣΤΡΟΥ (ΠΗΓΗ: ΤΟΠΙΚΟ ΣΧΕΔΙΟ ΔΙΑΧΕΙΡΙΣΗΣ ΑΠΟΒΛΗΤΩΝ).....	69
ΠΙΝΑΚΑΣ 20: ΕΤΗΣΙΩΣ ΠΑΡΑΓΟΜΕΝΕΣ ΠΟΣΟΤΗΤΕΣ ΑΣΤΙΚΩΝ ΣΤΕΡΕΩΝ ΑΠΟΒΛΗΤΩΝ ΔΗΜΟ ΩΡΑΙΟΚΑΣΤΡΟΥ ΓΙΑ ΤΗΝ ΠΕΡΙΟΔΟ 2017 – 2022 (ΠΗΓΗ: ΤΟΠΙΚΟ ΣΧΕΔΙΟ ΔΙΑΧΕΙΡΙΣΗΣ ΑΠΟΒΛΗΤΩΝ).....	69
ΠΙΝΑΚΑΣ 21: ΕΓΚΑΤΕΣΤΗΜΕΝΕΣ ΚΕΡΑΙΕΣ ΤΗΛΕΠΙΚΟΙΝΩΝΙΩΝ ΣΤΟ ΔΗΜΟ ΩΡΑΙΟΚΑΣΤΡΟΥ (ΠΗΓΗ: HTTPS://KERAIES.EETT.GR/GETDATA.PHP)	74
ΠΙΝΑΚΑΣ 22: ΛΕΙΤΟΥΡΓΙΚΗ ΔΟΜΗ ΟΔΙΚΟΥ ΔΙΚΤΥΟΥ (ΠΗΓΗ: ΣΧΕΔΙΟ ΒΙΩΣΙΜΗΣ ΑΣΤΙΚΗΣ ΚΙΝΗΤΙΚΟΤΗΤΑΣ ΔΗΜΟΥ ΩΡΑΙΟΚΑΣΤΡΟΥ)	79
ΠΙΝΑΚΑΣ 23: ΥΦΙΣΤΑΜΕΝΕΣ ΥΠΟΔΟΜΕΣ ΕΚΠΑΙΔΕΥΣΗΣ ΚΑΙ ΜΑΘΗΤΙΚΟ ΔΥΝΑΜΙΚΟ ΣΤΟ ΔΗΜΟ ΩΡΑΙΟΚΑΣΤΡΟΥ (ΠΗΓΗ: ΕΠΙΧΕΙΡΗΣΙΑΚΟ ΣΧΕΔΙΟ 2015 -2019)	84
ΠΙΝΑΚΑΣ 24: ΥΦΙΣΤΑΜΕΝΕΣ ΥΠΟΔΟΜΕΣ ΕΚΠΑΙΔΕΥΣΗΣ ΚΑΙ ΜΑΘΗΤΙΚΟ ΔΥΝΑΜΙΚΟ ΣΤΗ ΠΡΩΤΟΒΑΘΜΙΑ ΕΚΠΑΙΔΕΥΣΗ - ΝΗΠΙΑΓΩΓΕΙΑ ΣΤΟ ΔΗΜΟ ΩΡΑΙΟΚΑΣΤΡΟΥ (ΠΗΓΗ: ΕΡΩΤΗΜΑΤΟΛΟΓΙΑ, HTTPS://MM.SCH.GR/MAIN.PHP?AUTH=0 , ΊΔΙΑ ΕΠΕΞΕΡΓΑΣΙΑ).....	85
ΠΙΝΑΚΑΣ 25: ΥΦΙΣΤΑΜΕΝΕΣ ΥΠΟΔΟΜΕΣ ΕΚΠΑΙΔΕΥΣΗΣ ΣΤΗ ΠΡΩΤΟΒΑΘΜΙΑ ΕΚΠΑΙΔΕΥΣΗ - ΝΗΠΙΑΓΩΓΕΙΑ ΣΤΟ ΔΗΜΟ ΩΡΑΙΟΚΑΣΤΡΟΥ (ΠΗΓΗ: ΕΡΩΤΗΜΑΤΟΛΟΓΙΑ, ΊΔΙΑ ΕΠΕΞΕΡΓΑΣΙΑ)	86
ΠΙΝΑΚΑΣ 26: ΥΦΙΣΤΑΜΕΝΕΣ ΥΠΟΔΟΜΕΣ ΕΚΠΑΙΔΕΥΣΗΣ ΚΑΙ ΜΑΘΗΤΙΚΟ ΔΥΝΑΜΙΚΟ ΣΤΗ ΠΡΩΤΟΒΑΘΜΙΑ ΕΚΠΑΙΔΕΥΣΗ – ΔΗΜΟΤΙΚΑ ΣΤΟ ΔΗΜΟ ΩΡΑΙΟΚΑΣΤΡΟΥ (ΠΗΓΗ: ΕΡΩΤΗΜΑΤΟΛΟΓΙΑ, HTTPS://MM.SCH.GR/MAIN.PHP?AUTH=0 , ΊΔΙΑ ΕΠΕΞΕΡΓΑΣΙΑ).....	87
ΠΙΝΑΚΑΣ 27: ΥΦΙΣΤΑΜΕΝΕΣ ΥΠΟΔΟΜΕΣ ΕΚΠΑΙΔΕΥΣΗΣ ΣΤΗ ΠΡΩΤΟΒΑΘΜΙΑ ΕΚΠΑΙΔΕΥΣΗ - ΔΗΜΟΤΙΚΑ ΣΤΟ ΔΗΜΟ ΩΡΑΙΟΚΑΣΤΡΟΥ (ΠΗΓΗ: ΕΡΩΤΗΜΑΤΟΛΟΓΙΑ, ΊΔΙΑ ΕΠΕΞΕΡΓΑΣΙΑ)	88
ΠΙΝΑΚΑΣ 28: ΥΦΙΣΤΑΜΕΝΕΣ ΥΠΟΔΟΜΕΣ ΕΚΠΑΙΔΕΥΣΗΣ ΚΑΙ ΜΑΘΗΤΙΚΟ ΔΥΝΑΜΙΚΟ ΣΤΗ ΔΕΥΤΕΡΟΒΑΘΜΙΑ ΕΚΠΑΙΔΕΥΣΗ ΣΤΟ ΔΗΜΟ ΩΡΑΙΟΚΑΣΤΡΟΥ (ΠΗΓΗ: ΕΡΩΤΗΜΑΤΟΛΟΓΙΑ, HTTPS://MM.SCH.GR/MAIN.PHP?AUTH=0 , ΊΔΙΑ ΕΠΕΞΕΡΓΑΣΙΑ).....	89
ΠΙΝΑΚΑΣ 29: ΥΦΙΣΤΑΜΕΝΕΣ ΥΠΟΔΟΜΕΣ ΕΚΠΑΙΔΕΥΣΗΣ ΣΤΗ ΔΕΥΤΕΡΟΒΑΘΜΙΑ ΕΚΠΑΙΔΕΥΣΗ ΣΤΟ ΔΗΜΟ ΩΡΑΙΟΚΑΣΤΡΟΥ (ΠΗΓΗ: ΕΡΩΤΗΜΑΤΟΛΟΓΙΑ, ΊΔΙΑ ΕΠΕΞΕΡΓΑΣΙΑ).....	90
ΠΙΝΑΚΑΣ 30: ΥΦΙΣΤΑΜΕΝΕΣ ΔΟΜΕΣ/ ΥΠΗΡΕΣΙΕΣ ΑΝΑ ΚΑΤΗΓΟΡΙΑ ΣΤΟ ΔΗΜΟ ΩΡΑΙΟΚΑΣΤΡΟΥ (ΠΗΓΗ: ΣΤΡΑΤΗΓΙΚΗ ΠΡΟΩΘΗΣΗΣ ΤΗΣ ΚΟΙΝΩΝΙΚΗΣ ΕΝΤΑΞΗΣ &	



ΚΑΤΑΠΟΛΕΜΗΣΗΣ ΤΗΣ ΦΤΩΧΕΙΑΣ ΣΤΗΝ ΠΕΡΙΦΕΡΕΙΑ ΚΕΝΤΡΙΚΗΣ ΜΑΚΕΔΟΝΙΑΣ)	103
ΠΙΝΑΚΑΣ 31: ΣΤΕΛΕΧΩΣΗ ΔΟΜΩΝ ΚΟΙΝΩΝΙΚΗΣ ΠΡΟΝΟΙΑΣ ΔΗΜΟΥ ΩΡΑΙΟΚΑΣΤΡΟΥ (ΠΗΓΗ: ΣΤΡΑΤΗΓΙΚΗ ΠΡΟΩΘΗΣΗΣ ΤΗΣ ΚΟΙΝΩΝΙΚΗΣ ΕΝΤΑΞΗΣ & ΚΑΤΑΠΟΛΕΜΗΣΗΣ ΤΗΣ ΦΤΩΧΕΙΑΣ ΣΤΗΝ ΠΕΡΙΦΕΡΕΙΑ ΚΕΝΤΡΙΚΗΣ ΜΑΚΕΔΟΝΙΑΣ)	104
ΠΙΝΑΚΑΣ 32: ΚΑΤΑΝΟΜΗ ΘΕΣΕΩΝ ΕΙΔΙΚΟΥ ΠΡΟΣΩΠΙΚΟΥ ΑΝΑ ΚΛΑΔΟ (ΠΗΓΗ ΔΗΜΟΣ ΩΡΑΙΟΚΑΣΤΡΟΥ ΚΑΙ ΙΔΙΑ ΕΠΕΞΕΡΓΑΣΙΑ).....	131
ΠΙΝΑΚΑΣ 33: ΚΑΤΑΝΟΜΗ ΜΟΝΙΜΟΥ ΠΡΟΣΩΠΙΚΟΥ ΑΝΑ ΕΙΔΙΚΟΤΗΤΑ ΚΑΙ ΑΝΑ ΕΠΙΠΕΔΟ ΕΚΠΑΙΔΕΥΣΗΣ (ΠΗΓΗ: ΔΗΜΟΣ ΩΡΑΙΟΚΑΣΤΡΟΥ ΚΑΙ ΙΔΙΑ ΕΠΕΞΕΡΓΑΣΙΑ)	133
ΠΙΝΑΚΑΣ 34: ΚΑΤΑΝΟΜΗ ΠΡΟΣΩΠΙΚΟΥ ΑΟΡΙΣΤΟΥ ΧΡΟΝΟΥ (ΙΔΑΧ) ΑΝΑ ΕΙΔΙΚΟΤΗΤΑ ΚΑΙ ΑΝΑ ΕΠΙΠΕΔΟ ΕΚΠΑΙΔΕΥΣΗΣ (ΠΗΓΗ: ΔΗΜΟΣ ΩΡΑΙΟΚΑΣΤΡΟΥ ΚΑΙ ΙΔΙΑ ΕΠΕΞΕΡΓΑΣΙΑ).....	135
ΠΙΝΑΚΑΣ 35: ΚΑΤΑΝΟΜΗ ΠΡΟΣΩΠΙΚΟΥ ΑΝΑ ΚΑΤΗΓΟΡΙΑ ΘΕΣΗΣ ΚΑΙ ΑΝΑ ΠΡΟΒΛΕΠΟΜΕΝΕΣ ΚΑΙ ΥΦΙΣΤΑΜΕΝΕΣ ΘΕΣΕΙΣ (ΠΗΓΗ ΔΗΜΟΣ ΩΡΑΙΟΚΑΣΤΡΟΥ ΚΑΙ ΙΔΙΑ ΕΠΕΞΕΡΓΑΣΙΑ).....	135
ΠΙΝΑΚΑΣ 36: ΕΚΠΑΙΔΕΥΤΙΚΟ ΕΠΙΠΕΔΟ ΠΡΟΣΩΠΙΚΟΥ ΑΝΑ ΚΑΤΗΓΟΡΙΑ ΘΕΣΗΣ (ΠΗΓΗ: ΔΗΜΟΣ ΩΡΑΙΟΚΑΣΤΡΟΥ ΚΑΙ ΙΔΙΑ ΕΠΕΞΕΡΓΑΣΙΑ).....	137
ΠΙΝΑΚΑΣ 37: ΚΑΤΑΣΤΑΣΗ ΥΦΙΣΤΑΜΕΝΩΝ ΟΧΗΜΑΤΩΝ & ΜΗΧΑΝΗΜΑΤΩΝ ΔΗΜΟΥ ΩΡΑΙΟΚΑΣΤΡΟΥ (ΠΗΓΗ: ΔΗΜΟΣ ΩΡΑΙΟΚΑΣΤΡΟΥ).....	141
ΠΙΝΑΚΑΣ 38: ΠΑΛΑΙΟΤΗΤΑ ΥΦΙΣΤΑΜΕΝΩΝ ΟΧΗΜΑΤΩΝ & ΜΗΧΑΝΗΜΑΤΩΝ ΔΗΜΟΥ ΩΡΑΙΟΚΑΣΤΡΟΥ (ΠΗΓΗ: ΔΗΜΟΣ ΩΡΑΙΟΚΑΣΤΡΟΥ ΚΑΙ ΙΔΙΑ ΕΠΕΞΕΡΓΑΣΙΑ).....	141
ΠΙΝΑΚΑΣ 39: ΚΤΙΡΙΑΚΕΣ ΕΓΚΑΤΑΣΤΑΣΕΙΣ ΔΙΟΙΚΗΤΙΚΩΝ ΚΑΙ ΚΟΙΝΩΝΙΚΩΝ ΛΕΙΤΟΥΡΓΙΩΝ ΣΤΟ ΔΗΜΟ (ΠΗΓΗ ΔΗΜΟΣ ΩΡΑΙΟΚΑΣΤΡΟΥ ΚΑΙ ΙΔΙΑ ΕΠΕΞΕΡΓΑΣΙΑ)	143
ΠΙΝΑΚΑΣ 40: ΥΦΙΣΤΑΜΕΝΕΣ ΥΠΟΔΟΜΕΣ ΦΙΛΟΞΕΝΙΑΣ, ΛΕΙΤΟΥΡΓΙΑΣ ΚΑΙ ΔΙΑΘΕΣΗΣ ΤΩΝ ΨΗΦΙΑΚΩΝ ΥΠΗΡΕΣΙΩΝ (ΠΗΓΗ: ΔΗΜΟΣ ΩΡΑΙΟΚΑΣΤΡΟΥ).....	144
ΠΙΝΑΚΑΣ 41: ΣΤΑΘΜΟΙ ΕΡΓΑΣΙΑΣ ΤΟΥ ΔΗΜΟΥ (ΠΗΓΗ: ΔΗΜΟΣ ΩΡΑΙΟΚΑΣΤΡΟΥ).....	145
ΠΙΝΑΚΑΣ 42: ΕΙΔΟΣ ΕΞΟΠΛΙΣΜΟΥ (HARDWARE) ΚΑΙ ΕΠΑΡΚΕΙΑ.....	145
ΠΙΝΑΚΑΣ 43: ΕΦΑΡΜΟΓΕΣ ΤΟΥ ΔΗΜΟΥ ΩΡΑΙΟΚΑΣΤΡΟΥ (ΠΗΓΗ ΔΗΜΟΣ ΩΡΑΙΟΚΑΣΤΡΟΥ).....	150
ΠΙΝΑΚΑΣ 44: ΣΥΣΤΗΜΑΤΑ ΤΠΕ ΤΟΥ ΔΗΜΟΥ ΩΡΑΙΟΚΑΣΤΡΟΥ ΚΑΙ ΕΠΙΧΕΙΡΗΣΙΑΚΗ ΤΟΥΣ ΣΚΟΠΙΜΟΤΗΤΑ.....	152
ΠΙΝΑΚΑΣ 45: ΑΝΑΛΥΣΗ ΕΣΟΔΩΝ ΔΗΜΟΥ ΩΡΑΙΟΚΑΣΤΡΟΥ ΑΝΑ ΚΑΤΗΓΟΡΙΑ 2021 – 2023 (ΠΗΓΗ: ΔΗΜΟΣ ΩΡΑΙΟΚΑΣΤΡΟΥ).....	155
ΠΙΝΑΚΑΣ 46: ΠΡΟΫΠΟΛΟΓΙΣΜΟΣ – ΑΠΟΛΟΓΙΣΜΟΣ ΕΣΟΔΩΝ 2020 – 2022 (ΠΗΓΗ: ΔΗΜΟΣ ΩΡΑΙΟΚΑΣΤΡΟΥ).....	156

ΠΙΝΑΚΑΣ 47: ΑΝΑΛΥΣΗ ΕΞΟΔΩΝ ΔΗΜΟΥ ΩΡΑΙΟΚΑΣΤΡΟΥ ΑΝΑ ΚΑΤΗΓΟΡΙΑ 2021 – 2023 (ΠΗΓΗ: ΔΗΜΟΣ ΩΡΑΙΟΚΑΣΤΡΟΥ)	157
ΠΙΝΑΚΑΣ 48: ΠΡΟΫΠΟΛΟΓΙΣΜΟΣ / ΑΠΟΛΟΓΙΣΜΟΣ ΕΞΟΔΩΝ 2020 – 2022 (ΠΗΓΗ: ΔΗΜΟΣ ΩΡΑΙΟΚΑΣΤΡΟΥ – ΟΙΚΟΝΟΜΙΚΗ ΥΠΗΡΕΣΙΑ).....	158

Κατάλογος Εικόνων

ΕΙΚΟΝΑ 1: ΣΤΑΔΙΑ ΕΚΠΟΝΗΣΗΣ ΤΩΝ ΕΠΙΧΕΙΡΗΣΙΑΚΩΝ ΠΡΟΓΡΑΜΜΑΤΩΝ ΤΩΝ ΟΤΑ ..	23
ΕΙΚΟΝΑ 2: ΓΕΩΓΡΑΦΙΚΗ ΘΕΣΗ ΤΟΥ ΔΗΜΟΥ ΩΡΑΙΟΚΑΣΤΡΟΥ (ΠΗΓΗ: HTTPS://UPLOAD.WIKIMEDIA.ORG/WIKIPEDIA/COMMONS/5/56/2011_DIMOS_OREOKASTROU.PNG)	24
ΕΙΚΟΝΑ 3: ΓΕΩΓΡΑΦΙΚΗ ΘΕΣΗ ΤΟΥ ΔΗΜΟΥ ΩΡΑΙΟΚΑΣΤΡΟΥ (ΠΗΓΗ: ΣΔΑΕΚ, ΔΗΜΟΥ ΩΡΑΙΟΚΑΣΤΡΟΥ)	25
ΕΙΚΟΝΑ 4: ΔΗΜΟΤΙΚΗ ΕΝΟΤΗΤΑ ΩΡΑΙΟΚΑΣΤΡΟΥ (ΠΗΓΗ: ΣΔΑΕΚ, ΔΗΜΟΥ ΩΡΑΙΟΚΑΣΤΡΟΥ)	26
ΕΙΚΟΝΑ 5: ΔΗΜΟΤΙΚΗ ΕΝΟΤΗΤΑ ΚΑΛΛΙΘΕΑΣ (ΠΗΓΗ; ΣΔΑΕΚ, ΔΗΜΟΥ ΩΡΑΙΟΚΑΣΤΡΟΥ)	26
ΕΙΚΟΝΑ 6: ΔΗΜΟΤΙΚΗ ΕΝΟΤΗΤΑ ΜΥΓΔΟΝΙΑΣ (ΠΗΓΗ: ΣΔΑΕΚ, ΔΗΜΟΥ ΩΡΑΙΟΚΑΣΤΡΟΥ)	27
ΕΙΚΟΝΑ 7: ΤΟ ΥΠΕΔΑΦΟΣ ΤΟΥ ΔΗΜΟΥ ΩΡΑΙΟΚΑΣΤΡΟΥ (ΠΗΓΗ: ΥΠΕΝ - Δ/ΝΣΗ ΓΕΩΧΩΡΙΚΩΝ ΠΛΗΡΟΦΟΡΙΩΝ)	45
ΕΙΚΟΝΑ 8: ΌΡΙΑ ΥΔ ΕΛ10 - ΛΕΚΑΝΕΣ ΑΠΟΡΡΟΗΣ ΚΑΙ ΕΠΙΦΑΝΕΙΑΚΑ ΥΔΑΤΙΚΑ ΣΥΣΤΗΜΑΤΑ (ΠΗΓΗ: 1Η ΑΝΑΘΕΩΡΗΣΗ ΤΟΥ ΣΧΕΔΙΟΥ ΔΙΑΧΕΙΡΙΣΗΣ ΛΕΚΑΝΩΝ ΑΠΟΡΡΟΗΣ ΠΟΤΑΜΩΝ ΤΟΥ ΥΔΑΤΙΚΟΥ ΔΙΑΜΕΡΙΣΜΑΤΟΣ ΚΕΝΤΡΙΚΗΣ ΜΑΚΕΔΟΝΙΑΣ ΕΛ 10)	46
ΕΙΚΟΝΑ 9: Ο ΓΑΛΛΙΚΟΣ ΠΟΤΑΜΟΣ (ΠΗΓΗ; ΣΔΑΕΚ, ΔΗΜΟΥ ΩΡΑΙΟΚΑΣΤΡΟΥ)	47
ΕΙΚΟΝΑ 10: Η ΛΙΜΝΗ ΠΙΚΡΟΛΙΜΝΗ (ΠΗΓΗ; ΣΔΑΕΚ, ΔΗΜΟΥ ΩΡΑΙΟΚΑΣΤΡΟΥ).....	48
ΕΙΚΟΝΑ 11: ΤΕΧΝΗΤΗ ΛΙΜΝΗ ΩΡΑΙΟΚΑΣΤΡΟΥ (ΠΗΓΗ: ΣΤΡΑΤΗΓΙΚΟ ΣΧΕΔΙΟ ΑΞΙΟΠΟΙΗΣΗΣ ΙΣΤΟΡΙΚΟΥ ΑΠΟΘΕΜΑΤΟΣ).....	48
ΕΙΚΟΝΑ 12: ΠΕΡΙΑΣΤΙΚΟ ΔΑΣΟΣ ΩΡΑΙΟΚΑΣΤΡΟΥ (ΠΗΓΗ: ΣΤΡΑΤΗΓΙΚΟ ΣΧΕΔΙΟ ΑΞΙΟΠΟΙΗΣΗΣ ΙΣΤΟΡΙΚΟΥ ΑΠΟΘΕΜΑΤΟΣ).....	49
ΕΙΚΟΝΑ 13: ΠΕΡΙΟΧΕΣ NATURA ΣΤΗΝ ΕΥΡΥΤΕΡΗ ΠΕΡΙΟΧΗ ΤΟΥ ΔΗΜΟΥ ΩΡΑΙΟΚΑΣΤΡΟΥ (ΠΗΓΗ: HTTPS://LAND.COPERNICUS.EU/EN/PRODUCTS/CORINE-LAND-COVER/CLC2018 , ΊΔΙΑ ΕΠΕΞΕΡΓΑΣΙΑ)	50
ΕΙΚΟΝΑ 14: ΧΑΡΤΗΣ ΕΘΝΙΚΟΥ ΠΑΡΚΟΥ ΛΙΜΝΩΝ ΚΟΡΩΝΕΙΑΣ – ΒΟΛΒΗΣ ΚΑΙ ΜΑΚΕΔΟΝΙΚΩΝ ΤΕΜΠΩΝ ΜΕ ΤΙΣ ΖΩΝΕΣ ΠΡΟΣΤΑΣΙΑΣ (ΠΗΓΗ; ΣΔΑΕΚ, ΔΗΜΟΥ ΩΡΑΙΟΚΑΣΤΡΟΥ)	51
ΕΙΚΟΝΑ 15: ΘΕΣΜΟΘΕΤΗΜΕΝΕΣ ΧΡΗΣΕΙΣ ΓΗΣ ΣΤΟ ΔΗΜΟ ΩΡΑΙΟΚΑΣΤΡΟΥ (ΠΗΓΗ: HTTPS://GEODATA.GOV.GR/DATASET/CORINE-2000).....	53

Φάση Α': Στρατηγικός Σχεδιασμός

ΕΙΚΟΝΑ 16: ΑΡΔΕΥΟΜΕΝΗ ΓΗ ΣΤΟ ΔΗΜΟ ΩΡΑΙΟΚΑΣΤΡΟΥ (ΠΗΓΗ: HTTPS://GEODATA.GOV.GR/DATASET/CORINE-2000)	66
ΕΙΚΟΝΑ 17: ΔΙΚΤΥΑ ΚΙΝΗΤΗΣ ΤΗΛΕΦΩΝΙΑΣ COSMOTE (ΠΗΓΗ: HTTPS://WWW.NPERF.COM/EL/, ΊΔΙΑ ΕΠΕΞΕΡΓΑΣΙΑ)	70
ΕΙΚΟΝΑ 18: ΔΙΚΤΥΑ ΚΙΝΗΤΗΣ ΤΗΛΕΦΩΝΙΑΣ VODAFONE (ΠΗΓΗ: HTTPS://WWW.NPERF.COM/EL/, ΊΔΙΑ ΕΠΕΞΕΡΓΑΣΙΑ)	71
ΕΙΚΟΝΑ 19: ΔΙΚΤΥΑ ΚΙΝΗΤΗΣ ΤΗΛΕΦΩΝΙΑΣ NOVA MOBILE (ΠΗΓΗ: HTTPS://WWW.NPERF.COM/EL/, ΊΔΙΑ ΕΠΕΞΕΡΓΑΣΙΑ)	71
ΕΙΚΟΝΑ 20: ΟΔΙΚΟ ΔΙΚΤΥΟ ΚΑΙ ΧΡΗΣΕΙΣ ΓΗΣ ΤΟΥ ΔΗΜΟΥ ΩΡΑΙΟΚΑΣΤΡΟΥ (ΠΗΓΗ: ΣΧΕΔΙΟ ΒΙΩΣΙΜΗΣ ΑΣΤΙΚΗΣ ΚΙΝΗΤΙΚΟΤΗΤΑΣ ΔΗΜΟΥ ΩΡΑΙΟΚΑΣΤΡΟΥ).....	77
ΕΙΚΟΝΑ 21: ΛΕΩΦΟΡΕΙΑΚΗ ΓΡΑΜΜΗ 55 ΣΤΑΥΡΟΥΠΟΛΗ – ΩΡΑΙΟΚΑΣΤΡΟ ΕΝΤΟΣ ΤΩΝ ΔΙΟΙΚΗΤΙΚΩΝ ΟΡΙΩΝ ΤΟΥ ΔΗΜΟΥ (ΠΗΓΗ: ΣΧΕΔΙΟ ΒΙΩΣΙΜΗΣ ΑΣΤΙΚΗΣ ΚΙΝΗΤΙΚΟΤΗΤΑΣ ΔΗΜΟΥ ΩΡΑΙΟΚΑΣΤΡΟΥ)	80
ΕΙΚΟΝΑ 22: ΛΕΩΦΟΡΕΙΑΚΗ ΓΡΑΜΜΗ 56 Ν.Σ. ΣΤΑΘΜΟΣ – ΩΡΑΙΟΚΑΣΤΡΟ (ΜΕΤΑΒΑΣΗ) ΕΝΤΟΣ ΤΩΝ ΔΙΟΙΚΗΤΙΚΩΝ ΟΡΙΩΝ ΤΟΥ ΔΗΜΟΥ (ΠΗΓΗ: ΣΧΕΔΙΟ ΒΙΩΣΙΜΗΣ ΑΣΤΙΚΗΣ ΚΙΝΗΤΙΚΟΤΗΤΑΣ ΔΗΜΟΥ ΩΡΑΙΟΚΑΣΤΡΟΥ)	80
ΕΙΚΟΝΑ 23: ΛΕΩΦΟΡΕΙΑΚΗ ΓΡΑΜΜΗ 56 Ν.Σ. ΣΤΑΘΜΟΣ – ΩΡΑΙΟΚΑΣΤΡΟ (ΕΠΙΣΤΡΟΦΗ) ΕΝΤΟΣ ΤΩΝ ΔΙΟΙΚΗΤΙΚΩΝ ΟΡΙΩΝ ΤΟΥ ΔΗΜΟΥ (ΠΗΓΗ: ΣΧΕΔΙΟ ΒΙΩΣΙΜΗΣ ΑΣΤΙΚΗΣ ΚΙΝΗΤΙΚΟΤΗΤΑΣ ΔΗΜΟΥ ΩΡΑΙΟΚΑΣΤΡΟΥ)	81
ΕΙΚΟΝΑ 24: ΜΙΚΤΑ ΠΛΑΤΗ ΠΕΖΟΔΡΟΜΙΩΝ ΣΤΗΝ Δ.Ε. ΩΡΑΙΟΚΑΣΤΡΟΥ (ΠΗΓΗ: ΣΧΕΔΙΟ ΒΙΩΣΙΜΗΣ ΑΣΤΙΚΗΣ ΚΙΝΗΤΙΚΟΤΗΤΑΣ ΔΗΜΟΥ ΩΡΑΙΟΚΑΣΤΡΟΥ)	82
ΕΙΚΟΝΑ 25: ΜΑΚΕΔΟΝΙΚΟΣ ΤΑΦΟΣ ΔΕΡΒΕΝΙΟΥ Η ΤΑΦΟΣ ΤΟΥ ΜΑΚΡΙΔΗ ΜΠΕΗ (ΠΗΓΗ: ΣΤΡΑΤΗΓΙΚΟ ΣΧΕΔΙΟ ΑΞΙΟΠΟΙΗΣΗΣ ΙΣΤΟΡΙΚΟΥ ΑΠΟΘΕΜΑΤΟΣ).....	91
ΕΙΚΟΝΑ 26: ΠΑΛΑΙΟΧΡΙΣΤΙΑΝΙΚΗ ΕΠΑΥΛΗ (ΠΗΓΗ: ΣΤΡΑΤΗΓΙΚΟ ΣΧΕΔΙΟ ΑΞΙΟΠΟΙΗΣΗΣ ΙΣΤΟΡΙΚΟΥ ΑΠΟΘΕΜΑΤΟΣ).....	92
ΕΙΚΟΝΑ 27: ΡΩΜΑΪΚΟΣ ΚΛΙΒΑΝΟΣ (ΠΗΓΗ: ΣΤΡΑΤΗΓΙΚΟ ΣΧΕΔΙΟ ΑΞΙΟΠΟΙΗΣΗΣ ΙΣΤΟΡΙΚΟΥ ΑΠΟΘΕΜΑΤΟΣ).....	92
ΕΙΚΟΝΑ 28: ΑΝΤΙΠΟΛΕΜΙΚΟ ΜΝΗΜΕΙΟ (ΠΗΓΗ: ΣΤΡΑΤΗΓΙΚΟ ΣΧΕΔΙΟ ΑΞΙΟΠΟΙΗΣΗΣ ΙΣΤΟΡΙΚΟΥ ΑΠΟΘΕΜΑΤΟΣ).....	93
ΕΙΚΟΝΑ 29: ΜΝΗΜΕΙΟ ΜΑΧΗΣ ΚΙΛΚΙΣ – ΛΑΧΑΝΑ (ΠΗΓΗ: ΣΤΡΑΤΗΓΙΚΟ ΣΧΕΔΙΟ ΑΞΙΟΠΟΙΗΣΗΣ ΙΣΤΟΡΙΚΟΥ ΑΠΟΘΕΜΑΤΟΣ).....	94
ΕΙΚΟΝΑ 30: ΠΟΛΥΒΟΛΕΙΟ 1 ΩΡΑΙΟΚΑΣΤΡΟΥ (ΠΗΓΗ: ΣΤΡΑΤΗΓΙΚΟ ΣΧΕΔΙΟ ΑΞΙΟΠΟΙΗΣΗΣ ΙΣΤΟΡΙΚΟΥ ΑΠΟΘΕΜΑΤΟΣ).....	94
ΕΙΚΟΝΑ 31: ΠΟΛΥΒΟΛΕΙΟ ΚΑΤΩΘΕΝ ΕΞΩΚΛΗΣΙΟΥ ΑΓΙΑΣ ΠΑΡΑΣΚΕΥΗΣ (ΠΗΓΗ: ΣΤΡΑΤΗΓΙΚΟ ΣΧΕΔΙΟ ΑΞΙΟΠΟΙΗΣΗΣ ΙΣΤΟΡΙΚΟΥ ΑΠΟΘΕΜΑΤΟΣ).....	95
ΕΙΚΟΝΑ 32: ΙΕΡΟΣ ΝΑΟΣ ΑΓΙΟΥ ΓΕΩΡΓΙΟΥ (ΠΗΓΗ: ΣΤΡΑΤΗΓΙΚΟ ΣΧΕΔΙΟ ΑΞΙΟΠΟΙΗΣΗΣ ΙΣΤΟΡΙΚΟΥ ΑΠΟΘΕΜΑΤΟΣ).....	96



ΕΙΚΟΝΑ 33: ΙΕΡΟΣ ΝΑΟΣ ΑΓΙΟΥ ΑΘΑΝΑΣΙΟΥ (ΠΗΓΗ: ΣΤΡΑΤΗΓΙΚΟ ΣΧΕΔΙΟ ΑΞΙΟΠΟΙΗΣΗΣ ΙΣΤΟΡΙΚΟΥ ΑΠΟΘΕΜΑΤΟΣ).....	96
ΕΙΚΟΝΑ 34: ΙΕΡΟΣ ΝΑΟΣ ΑΓΙΟΥ ΑΘΑΝΑΣΙΟΥ ΤΟΥ ΜΕΓΑΛΟΥ (ΠΗΓΗ: ΣΤΡΑΤΗΓΙΚΟ ΣΧΕΔΙΟ ΑΞΙΟΠΟΙΗΣΗΣ ΙΣΤΟΡΙΚΟΥ ΑΠΟΘΕΜΑΤΟΣ).....	97
ΕΙΚΟΝΑ 35: ΠΑΡΕΚΚΛΗΣΙ ΑΓ. ΠΑΡΑΣΚΕΥΗΣ (ΠΗΓΗ: ΣΤΡΑΤΗΓΙΚΟ ΣΧΕΔΙΟ ΑΞΙΟΠΟΙΗΣΗΣ ΙΣΤΟΡΙΚΟΥ ΑΠΟΘΕΜΑΤΟΣ).....	98
ΕΙΚΟΝΑ 36: ΥΦΙΣΤΑΜΕΝΕΣ ΑΘΛΗΤΙΚΕΣ ΥΠΟΔΟΜΕΣ ΣΤΟ ΔΗΜΟ ΩΡΑΙΟΚΑΣΤΡΟΥ (ΠΗΓΗ: ΕΠΙΧΕΙΡΗΣΙΑΚΟ ΣΧΕΔΙΟ 2015 -2019).....	101
ΕΙΚΟΝΑ 37: ΟΡΓΑΝΟΓΡΑΜΜΑ ΔΗΜΟΥ ΩΡΑΙΟΚΑΣΤΡΟΥ (ΠΗΓΗ: ΔΗΜΟΣ ΩΡΑΙΟΚΑΣΤΡΟΥ).....	115
ΕΙΚΟΝΑ 38: ΠΡΟΤΕΙΝΟΜΕΝΟΙ ΑΞΟΝΕΣ ΕΠΙΧΕΙΡΗΣΙΑΚΟΥ ΣΧΕΔΙΟΥ.....	194

Κατάλογος Γραφημάτων

ΓΡΑΦΗΜΑ 1: ΑΡΙΘΜΟΣ ΚΑΤΟΙΚΩΝ ΣΤΟ ΔΗΜΟ ΩΡΑΙΟΚΑΣΤΡΟΥ ΚΑΤΑ ΤΑ ΕΤΗ 2011 & 2021 (ΠΗΓΗ: ΣΤΡΑΤΗΓΙΚΟ ΣΧΕΔΙΟ ΑΞΙΟΠΟΙΗΣΗΣ ΙΣΤΟΡΙΚΟΥ ΑΠΟΘΕΜΑΤΟΣ).....	28
ΓΡΑΦΗΜΑ 2: ΑΡΙΘΜΟΣ ΚΑΤΟΙΚΩΝ ΣΤΗΝ ΠΕΡΙΦΕΡΕΙΑΚΗ ΕΝΟΤΗΤΑ ΘΕΣΣΑΛΟΝΙΚΗΣ ΚΑΤΑ ΤΑ ΕΤΗ 2011 & 2021 (ΠΗΓΗ: ΣΤΡΑΤΗΓΙΚΟ ΣΧΕΔΙΟ ΑΞΙΟΠΟΙΗΣΗΣ ΙΣΤΟΡΙΚΟΥ ΑΠΟΘΕΜΑΤΟΣ).....	28
ΓΡΑΦΗΜΑ 3: ΗΛΙΚΙΑΚΗ ΠΥΡΑΜΙΔΑ ΔΗΜΟΥ ΩΡΑΙΟΚΑΣΤΡΟΥ (ΠΗΓΗ: ΕΠΙΧΕΙΡΗΣΙΑΚΟ ΣΧΕΔΙΟ 2015 -2019).....	30
ΓΡΑΦΗΜΑ 4: ΠΟΣΟΣΤΑ ΑΠΑΣΧΟΛΗΣΗΣ ΑΝΑ ΤΟΜΕΑ ΟΙΚΟΝΟΜΙΚΗΣ ΔΡΑΣΤΗΡΙΟΤΗΤΑΣ.....	39
ΓΡΑΦΗΜΑ 5: ΠΟΣΟΣΤΙΑΙΑ ΚΑΤΑΝΟΜΗ ΠΡΟΒΛΕΠΟΜΕΝΟΥ ΠΡΟΣΩΠΙΚΟΥ ΑΝΑ ΚΑΤΗΓΟΡΙΑ ΘΕΣΗΣ (ΠΗΓΗ ΔΗΜΟΣ ΩΡΑΙΟΚΑΣΤΡΟΥ ΚΑΙ ΙΔΙΑ ΕΠΕΞΕΡΓΑΣΙΑ).....	136
ΓΡΑΦΗΜΑ 6: ΠΟΣΟΣΤΙΑΙΑ ΚΑΤΑΝΟΜΗ ΥΦΙΣΤΑΜΕΝΟΥ ΠΡΟΣΩΠΙΚΟΥ ΑΝΑ ΚΑΤΗΓΟΡΙΑ ΘΕΣΗΣ (ΠΗΓΗ ΔΗΜΟΣ ΩΡΑΙΟΚΑΣΤΡΟΥ).....	136
ΓΡΑΦΗΜΑ 7: ΕΠΙΠΕΔΟ ΕΚΠΑΙΔΕΥΣΗΣ ΠΡΟΣΩΠΙΚΟΥ ΑΝΑ ΠΡΟΒΛΕΠΟΜΕΝΕΣ ΚΑΙ ΥΦΙΣΤΑΜΕΝΕΣ ΘΕΣΕΙΣ (ΠΗΓΗ ΔΗΜΟΣ ΩΡΑΙΟΚΑΣΤΡΟΥ ΚΑΙ ΙΔΙΑ ΕΠΕΞΕΡΓΑΣΙΑ).....	137
ΓΡΑΦΗΜΑ 8: ΑΝΑΛΥΣΗ ΕΣΟΔΩΝ ΔΗΜΟΥ ΩΡΑΙΟΚΑΣΤΡΟΥ ΑΝΑ ΚΑΤΗΓΟΡΙΑ 2021 – 2023 (ΠΗΓΗ: ΔΗΜΟΣ ΩΡΑΙΟΚΑΣΤΡΟΥ).....	155
ΓΡΑΦΗΜΑ 9: ΑΝΑΛΥΣΗ ΕΞΟΔΩΝ ΔΗΜΟΥ ΩΡΑΙΟΚΑΣΤΡΟΥ ΑΝΑ ΚΑΤΗΓΟΡΙΑ 2021 – 2023 (ΠΗΓΗ: ΔΗΜΟΣ ΩΡΑΙΟΚΑΣΤΡΟΥ).....	157



ΕΙΣΑΓΩΓΗ

Τα Επιχειρησιακά προγράμματα των Δήμων

Η διαμόρφωση του στρατηγικού και επιχειρησιακού σχεδιασμού σε επίπεδο ΟΤΑ αποτελεί μία απαραίτητη και βαρύνουσας σημασίας διαδικασία. Με την υλοποίησή της παρέχεται αφενός η δυνατότητα για τη διαμόρφωση ορθολογικών, υλοποιήσιμων και αποτελεσματικών ετήσιων προγραμμάτων και αφετέρου καθίσταται εφικτή η παρακολούθηση των επιδόσεων του Δήμου, σε ότι αφορά την υλοποίηση σχεδιαζόμενων δράσεων και κατ' επέκταση διευκολύνεται η διαδικασία διορθώσεων και αναπροσαρμογών.

Η ανάγκη σύνταξης του Δημοτικού και Κοινοτικού Κώδικα ως ενιαίου κειμένου, αλλά κυρίως για τον εκσυγχρονισμό του πλέγματος των αρμοδιοτήτων των Δήμων και των Κοινοτήτων, οδήγησε στον Ν.3463/2006 (Κώδικας Δήμων και Κοινοτήτων) με το οποίο εκτός των άλλων επιχειρήθηκε μια θεματική κατανομή των αρμοδιοτήτων στους εξής άξονες:

- Περιβάλλον και Ποιότητα Ζώης,
- Κοινωνική Πολιτική, Πολιτική Προστασία, Υγεία, Παιδεία, Πολιτισμός και Αθλητισμός,
- Τοπική Οικονομία και Απασχόληση.

Σύμφωνα με τον Κώδικα Δήμων και Κοινοτήτων (Ν. 3463/2006) και τον Ν. 3852/2010 «Νέα Αρχιτεκτονική της Αυτοδιοίκησης και της Αποκεντρωμένης Διοίκησης – Πρόγραμμα Καλλικράτης», στο πλαίσιο του μεσοπρόθεσμου Σχεδιασμού των Δήμων, προβλέπονταν η εκπόνηση πενταετών Επιχειρησιακών Προγραμμάτων. Έπειτα, σύμφωνα και με την παρ. 1 του άρθρου 175, του Ν. 4555/2018 (ΦΕΚ Α' 133/19.07.2018), για το μεσοπρόθεσμο προγραμματισμό των Δήμων, προβλεπόταν η εκπόνηση τετραετούς Επιχειρησιακού Προγράμματος, το οποίο εξειδικεύεται κατ' έτος σε Ετήσιο Πρόγραμμα Δράσης. Λόγω αύξησης της θητείας των αυτοδιοικητικών



Φάση Α': Στρατηγικός Σχεδιασμός

οργάνων από τέσσερα σε πέντε έτη, το παρόν Επιχειρησιακό Πρόγραμμα εκπονείται σε πενταετές πλάνο.

Το Επιχειρησιακό Πρόγραμμα (εφεξής ΕΠ) συνιστά ένα ολοκληρωμένο πρόγραμμα τοπικής και οργανωτικής – λειτουργικής ανάπτυξης, σε εναρμόνιση με τις κατευθύνσεις του αναπτυξιακού σχεδιασμού σε εθνικό και περιφερειακό επίπεδο. Αναφέρεται δηλαδή τόσο στις αναγκαίες υποδομές και τις τοπικές επενδύσεις, αλλά και στη βελτίωση της υφιστάμενης οργάνωσης και λειτουργίας των ΟΤΑ Α' βαθμού, στο πλαίσιο του γενικότερου περιβάλλοντος στο οποίο δρουν, με άξονα τη βελτίωση της διαβίωσης των πολιτών και την παροχή ποιοτικότερων υπηρεσιών.

Σκοπός του Επιχειρησιακού Προγράμματος

Σκοπός του ΕΠ είναι η προώθηση της τοπικής και της εσωτερικής ανάπτυξης του Δήμου, σε εναρμόνιση με τις κατευθύνσεις αναπτυξιακού σχεδιασμού σε τοπικό και εθνικό επίπεδο. Ειδικότερα, οι επιμέρους στόχοι του περιλαμβάνουν:

1. Προώθηση της τοπικής ανάπτυξης

Το ΕΠ κυρίως προσδιορίζει νέες δραστηριότητες που θα πρέπει να εκτελεστούν από το Δήμο στο πλαίσιο των θεσμοθετημένων αρμοδιοτήτων του, με απώτερους σκοπούς:

α) την προστασία και αναβάθμιση του φυσικού και δομημένου περιβάλλοντος της περιοχής και τη διασφάλιση της ποιότητας ζωής, με παρεμβάσεις στους τομείς:

- ✓ της προστασίας και της αειφόρου διαχείρισης του φυσικού περιβάλλοντος
- ✓ της βελτίωσης και διαχείρισης του ανθρωπογενούς περιβάλλοντος
- ✓ των τεχνικών υποδομών και των δικτύων εξυπηρέτησης

β) τη βελτίωση της κοινωνικής και οικονομικής ευημερίας των κατοίκων της περιοχής του, με παρεμβάσεις στους τομείς:

- ✓ της Κοινωνικής Πολιτικής και της Κοινωνικής Ενσωμάτωσης
- ✓ της Υγείας
- ✓ της Παιδείας / Δια βίου μάθησης/ Πολιτισμού / Αθλητισμού
- ✓ της Ισότητας των Φύλων και των Ευκαιριών

γ) τη βελτίωση της τοπικής οικονομίας και απασχόλησης, με παρεμβάσεις στους τομείς:

- ✓ των οικονομικών και παραγωγικών δραστηριοτήτων
- ✓ της απασχόλησης

2. Εσωτερική ανάπτυξη του Δήμου ως οργανισμού

Το Επιχειρησιακό Πρόγραμμα περιλαμβάνει δράσεις για τη βελτίωση της διοικητικής ικανότητας του Δήμου ως δημόσιου οργανισμού με επιμέρους σκοπούς τη βελτίωση της αποτελεσματικότητας, της αποδοτικότητας και της νομιμοποίησης της λειτουργίας της. Ειδικότερα, οι σχετικές δράσεις αποσκοπούν:

- στη βελτίωση της αποτελεσματικότητας και της αποδοτικότητας των δραστηριοτήτων και στην καλύτερη εξυπηρέτηση του πολίτη,
- στη βελτίωση της παραγωγικής ικανότητας των υπηρεσιών του Δήμου, της περαιτέρω ανάπτυξης του υφιστάμενου προσωπικού, της μηχανοργάνωσης, της προμήθειας εξοπλισμού, της εξασφάλισης γης και των απαιτούμενων κτιριακών εγκαταστάσεων,
- στη βελτίωση της οικονομικής κατάστασης του ΟΤΑ, μέσω του μεσοπρόθεσμου οικονομικού προγραμματισμού, της παρακολούθησης του κόστους των παρεχόμενων υπηρεσιών και της ορθολογικότερης οικονομικής διαχείρισης.

3. Ανάπτυξη των συνεργασιών του Δήμου

Το Επιχειρησιακό Πρόγραμμα, στο πλαίσιο της αναβάθμισης της συνεργασίας του με λοιπούς φορείς, θα πρέπει να αξιολογεί και να ενισχύει τη συμβολή που διαδραματίζουν στην ανάπτυξη του Δήμου:

- ↳ Τοπικοί κοινωνικοί και οικονομικοί φορείς (ιδιωτικές επιχειρήσεις, σύλλογοι, μη κυβερνητικές οργανώσεις, κλπ.)
- ↳ Όμοροι ΟΤΑ
- ↳ Λοιποί φορείς της κεντρικής κυβέρνησης (Κεντρικοί φορείς, Περιφέρεια, κ.λπ.)

Το Επιχειρησιακό Πρόγραμμα του Δήμου Ωραιοκάστρου, θα λειτουργήσει ως ένα χρήσιμο εργαλείο για την άσκηση του αναπτυξιακού του ρόλου, με τα παρακάτω χαρακτηριστικά:

- ↳ Αποτελεί ολοκληρωμένο πρόγραμμα τοπικής ανάπτυξης και βελτίωσης της διοικητικής ικανότητας του ΟΤΑ: Πρόκειται για πρόγραμμα τόσο αναπτυξιακών υποδομών και τοπικών επενδύσεων, αλλά και για τη βελτίωση της υφιστάμενης λειτουργίας των δημοτικών υπηρεσιών που εποπτεύονται από το Δήμο. Είναι πρόγραμμα, πολυτομεακού χαρακτήρα, με εύρος θεματικών αντικειμένων αντίστοιχου του φάσματος των θεμάτων που απασχολούν την καθημερινή λειτουργία του ΟΤΑ. Καλύπτει όλο το φάσμα των αρμοδιοτήτων του Δήμου και το σύνολο των τοπικών υποθέσεων.
- ↳ Αποτελεί το πενταετές πρόγραμμα δράσης του ΟΤΑ: Στις προτεραιότητες του Προγράμματος αποτυπώνεται η βούληση και το όραμα της Δημοτικής Αρχής



Φάση Α': Στρατηγικός Σχεδιασμός

- καθώς και οι προτεραιότητες του αναπτυξιακού σχεδιασμού σε περιφερειακό και εθνικό επίπεδο. Επίσης, το όραμα αποτυπώνεται στη στρατηγική και αναλύεται σε πενταετές πρόγραμμα δράσης του ΟΤΑ.
- ↪ Είναι οργανικό στοιχείο της καθημερινής λειτουργίας και διοίκησης του Δήμου και μέρος του προγραμματικού του κύκλου: Η σύνταξη του επιχειρησιακού προγράμματος αποτελεί την αρχική φάση της διαδικασίας προγραμματισμού, παρακολούθησης και αξιολόγησης της δράσης του Δήμου. Η διαδικασία αυτή αποτελεί το διαρκές αντικείμενο ενασχόλησης των αιρετών οργάνων, των προϊσταμένων και του αυτοτελούς τμήματος προγραμματισμού, οργάνωσης και πληροφορικής.
 - ↪ Υλοποιείται μέσω του ετήσιου προγράμματος δράσης του ΟΤΑ: Η σύνταξη του ετήσιου προγράμματος δράσης έχει σκοπό την εξειδίκευση του συνολικού πενταετούς επιχειρησιακού προγράμματος σε ετήσιο πρόγραμμα των υπηρεσιών. Ο ετήσιος προγραμματισμός στοχεύει στον επιμερισμό των δράσεων του πενταετούς προγράμματος στις υπηρεσίες, οι οποίες υλοποιούν τμήματα του επιχειρησιακού προγράμματος.
 - ↪ Εκπονείται με τη συμμετοχή όλων των εμπλεκόμενων: Κατά τη διαδικασία σύνταξής του συμμετέχουν με σαφώς καθορισμένο τρόπο: Αιρετά όργανα (Δημοτικό Συμβούλιο, Επιτροπές, Αντιδήμαρχοι, Συμβούλια Τοπικών και Δημοτικών Κοινοτήτων), Υπηρεσιακά στελέχη (Προϊστάμενοι υπηρεσιών, Διευθυντές, κλπ.), Τοπικοί φορείς και ομάδες δημοτών με σημαντικό βαθμό συμβολής στην τοπική ανάπτυξη ή/και στη λειτουργία του ΟΤΑ, Φορείς του διοικητικού συστήματος της χώρας.
 - ↪ Αξιοποιεί δείκτες επίδοσης: Σε αυτό διατυπώνονται μετρήσιμοι στόχοι, η επίτευξη των οποίων παρακολουθείται μέσω της αξιοποίησης συστήματος δεικτών επίδοσης. Για την παρακολούθηση της εξέλιξης της τιμής των δεικτών αξιοποιούνται τα στοιχεία (εσόδων / δαπανών, πόρων, εκροών, αποτελεσμάτων στους αποδέκτες) που τηρούνται στις βάσεις δεδομένων του ολοκληρωμένου πληροφοριακού συστήματος του Δήμου.
 - ↪ Δύναται να ενσωματώσει στοιχεία της Απόφασης του αναπληρωτή υπουργού Εσωτερικών (ΦΕΚ 7094/16-12-2023) όπου καθορίζονται το περιεχόμενο, η συχνότητα και ο χρόνος έναρξης υποβολής των στοιχείων των ΟΤΑ και των νομικών τους προσώπων στον Κόμβο Παρακολούθησης Επιδόσεων Τοπικής Αυτοδιοίκησης deiktesOTA.gov.gr του Υπουργείου καθώς και το περιεχόμενο, ο υπολογισμός και ο χρόνος δημοσίευσης των δεικτών μέτρησης και αξιολόγησης των επιδόσεων αυτών.



Φάση Α': Στρατηγικός Σχεδιασμός

Ο πολυτομεακός χαρακτήρας του απαιτεί τη συμμετοχή τόσο των αιρετών και υπηρεσιακών στελεχών, όσο και της τοπικής κοινωνίας, όπως αυτή εκφράζεται μέσα από τους μεμονωμένους δημότες, αλλά και τους κοινωνικούς και οικονομικούς φορείς. Με αυτόν τον τρόπο το όραμα της εκάστοτε δημοτικής αρχής μπορεί να γίνει ρεαλιστικό και η τοπική και εσωτερική ανάπτυξη του ΟΤΑ Α' βαθμού να εναρμονιστεί με τις κατευθύνσεις του υπερκείμενου σχεδιασμού.

Θεσμικό πλαίσιο Επιχειρησιακού Προγράμματος

Το Επιχειρησιακό Πρόγραμμα εκπονήθηκε σύμφωνα με τις κατευθύνσεις και απαιτήσεις των παρακάτω κανονιστικών διατάξεων:

1. Την παράγραφο 1 του άρθρου 266 του ν. 3852/2010 (ΦΕΚ Α'87/7.6.2010) «Νέα Αρχιτεκτονική της Αυτοδιοίκησης και της Αποκεντρωμένης Διοίκησης- Πρόγραμμα Καλλικράτης», όπως αναδιατυπώθηκε με την παράγραφο 10 κα' του άρθρου 18 του ν.3870/2010 (ΦΕΚ Α'138/9.8.2010) και τροποποιήθηκε με την παρ.1 του άρθρου 79 του ν.4172/2013 (ΦΕΚ Α'167/23.7.2013),
2. Τις διατάξεις του άρθρου 205 και της παρ.5 του άρθρου 206 του ν. 3463/2006 (ΦΕΚ Α' 114/8.6.2006) «Κώδικας Δήμων και Κοινοτήτων»,
3. Τις διατάξεις του ν. 3882/2010 (ΦΕΚ Α' 166/22.9.2010) «Εθνική Υποδομή Γεωχωρικών Πληροφοριών – Εναρμόνιση με την Οδηγία 2007/2/ΕΚ του Ευρωπαϊκού Κοινοβουλίου και του συμβουλίου της 14ης Μαρτίου 2007 και άλλες διατάξεις. Τροποποίηση του ν.1647/1986 «Οργανισμός Κτηματολογίου και Χαρτογραφίσεων Ελλάδας (ΟΚΧΕ) και άλλες σχετικές διατάξεις (ΦΕΚ 141 Α)»,
4. Τις διατάξεις του ν. 4269/2014 (ΦΕΚ Α'142/28.6.2014) «Χωροταξική και Πολεοδομική μεταρρύθμιση – Βιώσιμη Ανάπτυξη»,
5. Τις διατάξεις του άρθρου 90 του Κώδικα Νομοθεσίας για την Κυβέρνηση και τα Κυβερνητικά Όργανα που κυρώθηκε με το άρθρο πρώτο του π.δ/τος 63/2005 (ΦΕΚ Α' 98/22.4.2005),
6. Το Π.Δ. 65/2011 (ΦΕΚ Α' 147/27.6.2011), «Διάσπαση του Υπουργείου Εσωτερικών, Αποκέντρωσης και Ηλεκτρονικής Διακυβέρνησης στα Υπουργεία α) Εσωτερικών και β) Διοικητικής Μεταρρύθμισης και Ηλεκτρονικής Διακυβέρνησης»,
7. Το Π.Δ. 89/2014 (ΦΕΚ Α' 134/10.6.2014) «Διορισμός, Υπουργών, Αναπληρωτών Υπουργών και Υφυπουργών»,
8. Το Π.Δ. 185/2007 (ΦΕΚ Α' 221/12.9.2007) «Όργανα και διαδικασία κατάρτισης, παρακολούθησης και αξιολόγησης των επιχειρησιακών προγραμμάτων των

Φάση Α': Στρατηγικός Σχεδιασμός

- Οργανισμών Τοπικής Αυτοδιοίκησης (ΟΤΑ) α' βαθμού» όπως τροποποιήθηκε με το π.δ. 89/2011 (ΦΕΚ Α' 213/ 29.9.2011),
9. Τις διατάξεις του άρθρου 3 παρ. γ. της αριθμ.32797/2013 (ΦΕΚ Β' 2139/30.8.2013) Κ.Υ.Α. των Υπουργών Οικονομικών, Εσωτερικών, Διοικητικής Μεταρρύθμισης και Ηλεκτρονικής Διακυβέρνησης «Αναδιάρθρωση της Γενικής Διεύθυνσης Οικονομικών Υπηρεσιών του Υπουργείου Εσωτερικών»,
 10. Τις διατάξεις της υπ' αριθμ. 18183/2.4.2007 (ΦΕΚ Β' 534/13.4.2007) Υπουργικής Απόφασης «Περιεχόμενο, δομή και τρόπος υποβολής των επιχειρησιακών προγραμμάτων των Οργανισμών Τοπικής Αυτοδιοίκησης (Ο.Τ.Α.) α' βαθμού» όπως τροποποιήθηκε με την αριθμ.5694/11.3.2011 όμοια,
 11. Την υπ' αρ. 41179/4.11.2014 Υπουργική Απόφαση «Περιεχόμενο, δομή και τρόπος υποβολής των Πενταετών Επιχειρησιακών Προγραμμάτων των Οργανισμών Τοπικής Αυτοδιοίκησης (Ο.Τ.Α.) α' βαθμού για τη δημοτική περίοδο 2014-2019» (ΦΕΚ Β' 2970),
 12. Την με Αρ. ΚΗΜΔΗΣ 20ΣΥΜΝ014035613 2023-12-22 Σύμβαση μεταξύ του Δήμου Ωραιοκάστρου και της εταιρείας Lever «ΣΥΜΒΟΥΛΟΙ ΑΝΑΠΤΥΞΗΣ Α.Ε.».

Δομή του Επιχειρησιακού Προγράμματος

Σύμφωνα με το περιεχόμενο των επιχειρησιακών προγραμμάτων το οποίο καθορίζεται με βάση τις Υ.Α.: 35928 & 41179 του 2014 και το Π.Δ. 89/2011 (Ε.Ε.Τ.Α.Α,2007), το Επιχειρησιακό Πρόγραμμα του Δήμου Ωραιοκάστρου περιλαμβάνει τα εξής δύο στάδια:

• Στάδιο Α': Στρατηγικός Σχεδιασμός

Κατά τη Φάση του Στρατηγικού Σχεδιασμού αναλύεται το εξωτερικό περιβάλλον του Δήμου (χαρακτηριστικά Δήμου, δημογραφικά στοιχεία, παραγωγικά χαρακτηριστικά, πολεοδομικά δεδομένα, οικιστική δομή κλπ.), εντοπίζονται τα πλεονεκτήματα, οι αδυναμίες και οι προοπτικές ανάπτυξης. Επίσης, αναλύεται το εσωτερικό περιβάλλον του Δήμου (λειτουργία υπηρεσιών) και εντοπίζονται τα πλεονεκτήματα, οι αδυναμίες και οι δυνατότητες περαιτέρω ανάπτυξής τους. Πραγματοποιείται αξιολόγηση εσωτερικού και εξωτερικού περιβάλλοντος και εξάγεται ο καθορισμός των Αξόνων, των Μέτρων και των Στόχων καθώς και το όραμα, η βασική Στρατηγική και οι προοπτικές Ανάπτυξης του Δήμου.

Ενδεικτικά στο πρώτο στάδιο μπορούν να αναφέρονται:

- Η γενική εικόνα της περιοχής του Δήμου και του Δήμου ως οργανισμού,

Φάση Α΄: Στρατηγικός Σχεδιασμός

- Το «Περιβάλλον και η ποιότητα ζωής»,
- Η «Κοινωνική πολιτική, υγεία, παιδεία, πολιτισμός και αθλητισμός»,
- Η «Τοπική οικονομία και απασχόληση»,
- Το οργανόγραμμα, το εσωτερικό περιβάλλον του Δήμου και οι οριζόντιες υπηρεσίες,
- Το όραμα και οι αρχές του Δήμου,
- Η στρατηγική του Δήμου,
- Οι άξονες, τα μέτρα και οι στόχοι του στρατηγικού σχεδίου οι οποίες θα αναδειχθούν μέσα από διαβουλεύσεις λαμβάνοντας υπόψη τις αρχές του συμμετοχικού σχεδιασμού.

• Στάδιο Β΄: Επιχειρησιακός Σχεδιασμός

Συνοπτικά, στο στάδιο αυτό εξειδικεύονται οι Άξονες, τα Μέτρα και οι Στόχοι της ΦΑΣΗΣ Α΄ σε ομαδοποιημένα έργα και παρεμβάσεις, σε συνάρτηση με τη διαφαινόμενη οικονομική κατάσταση του Δήμου τα επόμενα χρόνια και στην προοπτική ανάπτυξής του. Παράλληλα, στη ΦΑΣΗ Β΄ προβλέπεται και ετήσιος καταμερισμός των έργων, ώστε από εκεί να προκύπτουν τα τεχνικά προγράμματα κατ' έτος, καθώς και κατάρτιση δεικτών παρακολούθησης και αξιολόγησης του Επιχειρησιακού Προγράμματος.

Τα παραπάνω στάδια εξειδικεύονται σε επιμέρους βήματα με σκοπό την ανάλυση όλων των παραμέτρων και των συντελεστών που καθορίζουν και επηρεάζουν το πλαίσιο λειτουργίας του Δήμου:

Βήμα 1: Οργάνωση και Προγραμματισμός

Το βήμα αυτό αφορά την οργάνωση και τον προγραμματισμό της διαδικασίας κατάρτισης του Ε.Π. και συμπεριλαμβάνει την οργάνωση του έργου από το Αυτοτελές Τμήμα Προγραμματισμού, Οργάνωσης, Ανάπτυξης & Μελετών, τη διατύπωση των αρχικών κατευθύνσεων της Δημοτικής Αρχής, τον χρονικό προγραμματισμό και την ενημέρωση του προσωπικού των υπηρεσιών για τη διαδικασία κατάρτισης του Επιχειρησιακού Προγράμματος, καθώς και συναντήσεις με τους αρμόδιους της κάθε Διεύθυνσης και Υπηρεσίας του Δήμου.

Βήμα 2: Συνοπτική περιγραφή και αξιολόγηση της υφιστάμενης κατάστασης

Το βήμα αυτό περιλαμβάνει στην αποτύπωση και αξιολόγηση:

- Της γενικής εικόνας της περιοχής του Δήμου,



- Της περιοχής του Δήμου και των κάθετων υπηρεσιών στους θεματικούς τομείς Περιβάλλον και ποιότητα ζωής», «Κοινωνική Πολιτική, Υγεία, Παιδεία, Πολιτισμός και Αθλητισμός», «Τοπική Οικονομία και Απασχόληση».

Στο πλαίσιο αυτό γίνεται συνοπτική περιγραφή της γενικής, μακροσκοπικής εικόνας της περιοχής του Δήμου και αναφέρονται τα γεωγραφικά, πληθυσμιακά, κοινωνικά, οικονομικά, πολεοδομικά, περιβαλλοντικά και αναπτυξιακά χαρακτηριστικά του Δήμου καθώς και των σχέσεων και των αλληλεξαρτήσεων του με την ευρύτερη περιοχή. Έπειτα, αξιολογείται η κατάσταση της περιοχής και γίνεται εντοπισμός των κρίσιμων θεμάτων ανάπτυξης σε κάθε τομέα («Περιβάλλον και ποιότητα ζωής», «Κοινωνική Πολιτική, Υγεία, Παιδεία, Πολιτισμός και Αθλητισμός», «Τοπική Οικονομία και Απασχόληση»). Επίσης, γίνεται χρήση και ανάλυση στατιστικών στοιχείων και βιβλιογραφικών πηγών καθώς και πρωτογενών στοιχείων από την αξιολόγηση μέσω ερωτηματολογίων στελεχών του Δήμου που αφορούν σε συγκεκριμένα θεματικά πεδία σχετικά με την ειδικότητα και τις αρμοδιότητές τους. Σύμφωνα με τα διαθέσιμα στοιχεία γίνεται η ανάλυση και η αξιολόγηση της υφιστάμενης κατάστασης της περιοχής του Δήμου και του εσωτερικού του περιβάλλοντος και αποτυπώνονται τα κρίσιμα ζητήματα που πρέπει να αντιμετωπίσει ο Δήμος, αξιοποιώντας τις δυνατότητές του και τις ευκαιρίες προκειμένου, να βελτιώσει τη λειτουργία των υπηρεσιών του και να πετύχει τους στόχους τοπικής ανάπτυξης που θέτει.

Βήμα 3: Συνοπτική περιγραφή και αξιολόγηση των υπηρεσιών και των Νομικών Προσώπων του Δήμου

Αυτό το βήμα έχει σκοπό την αποτύπωση και αξιολόγηση:

- του εσωτερικού περιβάλλοντος του Δήμου και των οριζόντιων υπηρεσιών
- των Νομικών Προσώπων του Δήμου¹

Για το σκοπό αυτό γίνεται περιγραφή και αξιολόγηση των κύριων λειτουργικών οργανωτικών και οικονομικών χαρακτηριστικών των υπηρεσιών του Δήμου και των Νομικών Προσώπων από τους προϊσταμένους μέσω ειδικά διαμορφωμένων ερωτηματολογίων. Οι απαντήσεις στα ερωτηματολόγια αξιοποιούνται ώστε να γίνει καταγραφή των δυνατών και αδύνατων σημείων κάθε υπηρεσίας και να γίνει εντοπισμός των κρίσιμων ζητημάτων εσωτερικής ανάπτυξης σε κάθε πεδίο

¹ Σύμφωνα με τον Ν.5056/06-10-2023 (Α'163) και ειδικότερα τα άρθρα 27 και 29 αυτού, προβλέπεται η αυτοδίκαιη και κατάργηση/λύση των Νομικών Προσώπων Δημοσίου Δικαίου και δημοτικών κοινωφελών επιχειρήσεων ΟΤΑ α' βαθμού, με εξαίρεση κάποιον (ΦΕΚ 3719/Β/30-11-2023)



αναφοράς: δραστηριότητες και διαδικασίες λειτουργίας, οργάνωση, συνεργασίες, ανθρώπινο δυναμικό, υλικοτεχνική υποδομή ή/και οικονομικά.

Βήμα 4: Καθορισμός της Στρατηγικής και των Αναπτυξιακών Προτεραιοτήτων του Δήμου

Στο συγκεκριμένο βήμα περιλαμβάνονται:

- η διατύπωση του οράματος,
- η διατύπωση των κατευθυντηρίων πολιτικών επιλογών της Δημοτικής Αρχής για την επόμενη περίοδο,
- η επιλογή της στρατηγικής που θα ακολουθήσει ο Δήμος,
- ο προσδιορισμός των Μέτρων (Αναπτυξιακές Προτεραιότητες) και των Στόχων, σύμφωνα με τις οποίες θα διαρθρωθεί το Επιχειρησιακό Πρόγραμμα, λαμβάνοντας υπόψη τις εθνικές (τομεακές και περιφερειακές) αναπτυξιακές προτεραιότητες.

Βήμα 5: Έγκριση του Στρατηγικού Σχεδίου και υλοποίηση διαδικασιών διαβούλευσης

Αποτελεί το τελικό βήμα για την ολοκλήρωση του Στρατηγικού Σχεδιασμού και περιλαμβάνει τις παρακάτω ενέργειες:

1. Αρχικά υποβάλλεται από το Αυτοτελές Τμήμα Προγραμματισμού Οργάνωσης, Ανάπτυξης και Μελετών στην Δημοτική Επιτροπή (αντικατέστησε την Εκτελεστική Επιτροπή) η οποία το εισηγείται στο Δημοτικό Συμβούλιο για συζήτηση και ψήφιση,
2. Στη συνέχεια ακολουθεί η έγκριση του σχεδίου από το Δημοτικό Συμβούλιο,
3. Το εγκεκριμένο σχέδιο Στρατηγικού Σχεδιασμού τίθεται προς συζήτηση στη Δημοτική Επιτροπή Διαβούλευσης (άρθρο 76 του Ν.3852/2010),
4. Δημοσιοποίηση του σχεδίου Στρατηγικού Σχεδιασμού για διαβούλευση για χρονικό διάστημα δύο εβδομάδων και καταχώρηση στην ιστοσελίδα του Δήμου.

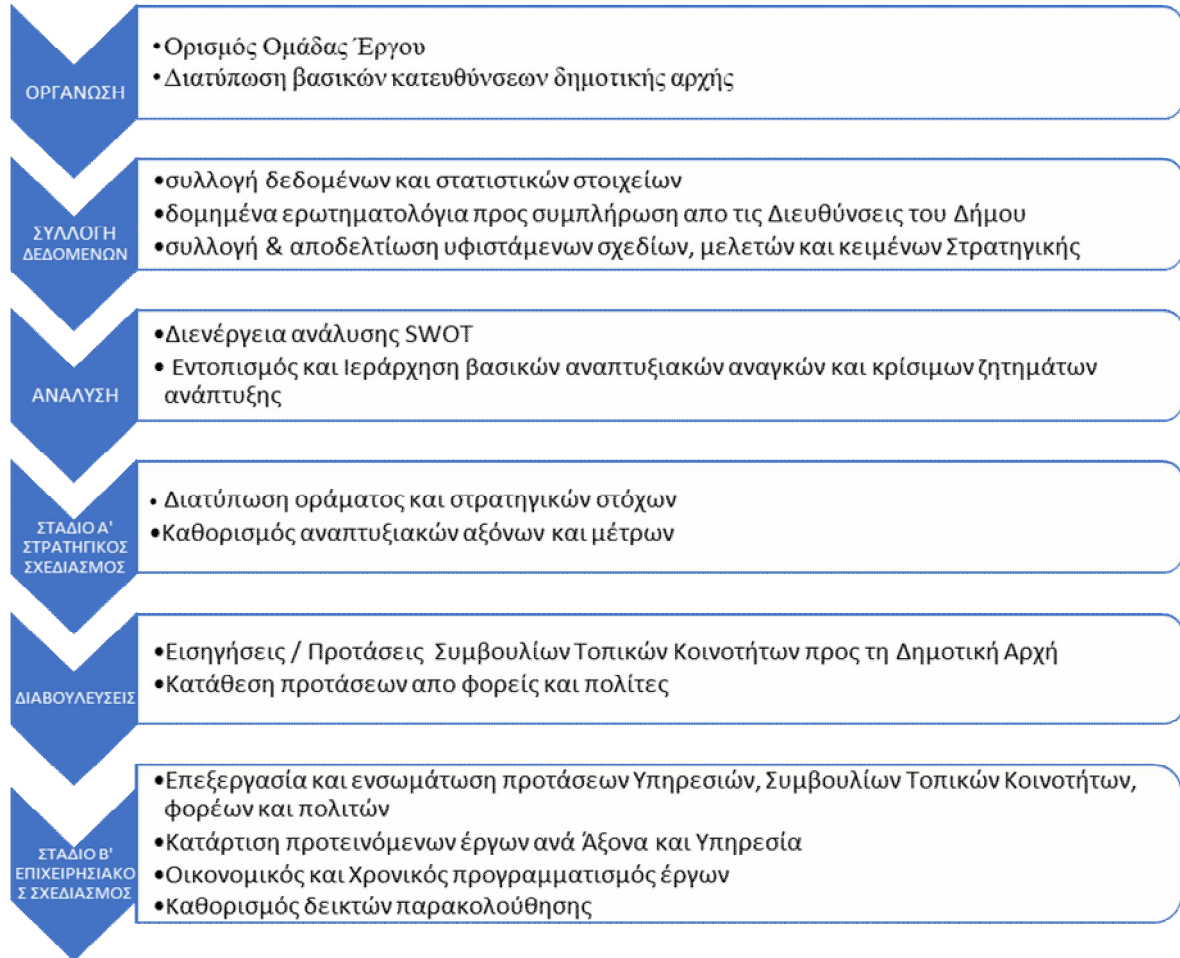
Στη συνέχεια ακολουθεί η κατάρτιση του Β' Σταδίου, η οποία αφορά στον Επιχειρησιακό Σχεδιασμό του Δήμου και περιλαμβάνει τα ακόλουθα βήματα:

- **Βήμα 6:** Κατάρτιση Επιχειρησιακού Σχεδίου,
- **Βήμα 7:** Πενταετής προγραμματισμός των Δράσεων / Οικονομικός Προγραμματισμός,

Φάση Α': Στρατηγικός Σχεδιασμός

- **Βήμα 8:** Έγκριση του Επιχειρησιακού Προγράμματος,
- **Βήμα 9:** Προσδιορισμός δεικτών παρακολούθησης και αξιολόγησης.

Όλα τα παραπάνω στάδια αποτυπώνονται γραφικά παρακάτω:



Εικόνα 1: Στάδια εκπόνησης των Επιχειρησιακών Προγραμμάτων των ΟΤΑ

Α.1. ΠΕΡΙΓΡΑΦΗ ΚΑΙ ΑΞΙΟΛΟΓΗΣΗ ΤΗΣ ΥΦΙΣΤΑΜΕΝΗΣ ΚΑΤΑΣΤΑΣΗΣ ΤΟΥ ΔΗΜΟΥ ΩΡΑΙΟΚΑΣΤΡΟΥ

Α.1.1. ΒΑΣΙΚΑ ΔΗΜΟΓΡΑΦΙΚΑ, ΟΙΚΟΝΟΜΙΚΑ ΚΑΙ ΚΟΙΝΩΝΙΚΑ ΧΑΡΑΚΤΗΡΙΣΤΙΚΑ ΤΟΥ ΠΛΗΘΥΣΜΟΥ

Α.1.1.1 Χωροταξική Ένταξη – Διοικητική Οργάνωση

Ο Δήμος Ωραιοκάστρου, εντάσσεται διοικητικά στην Περιφερειακή Ενότητα Θεσσαλονίκης, της Περιφέρειας Κεντρικής Μακεδονίας σε κεντροβαρή σχετικά θέση.

Συστάθηκε με το Πρόγραμμα Καλλικράτης και προέκυψε από την συνένωση των προϋπαρχόντων Δήμων Ωραιοκάστρου, Μυγδονίας και Καλλιθέας.

Η έκταση του Δήμου ανέρχεται 217,78km² και ο μόνιμος πληθυσμός του σε 40.114 κατοίκους σύμφωνα με την απογραφή του 2021. Έδρα του είναι το Ωραιοκάστρο που βρίσκεται 12km βόρεια της Θεσσαλονίκης και διοικητικά γειτνιάζει με:

- Το Δήμο Λαγκαδά στα ανατολικά,
- Τους Δήμο Χαλκηδόνος στα δυτικά,
- Τους Δήμους Παύλου Μελά & Κορδελιού-Ευόσμου στα νότια,
- Τον Δήμο Κιλκίς στα Βόρεια.

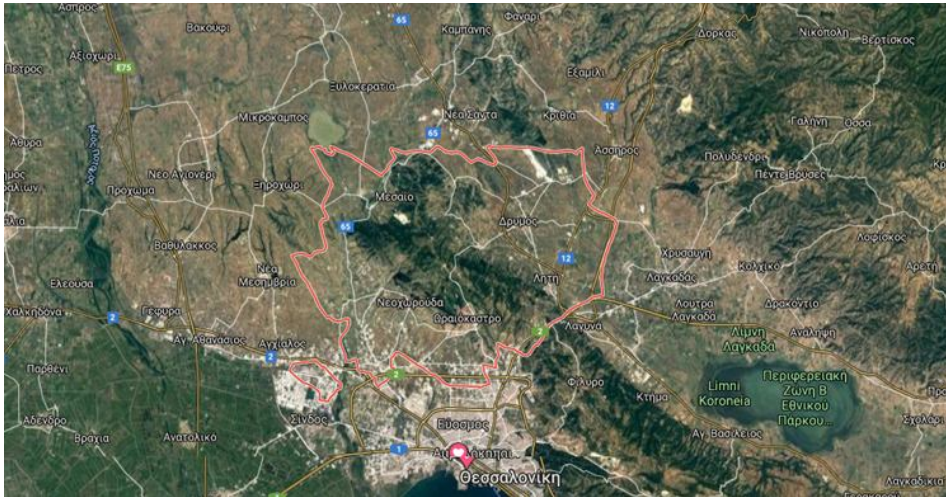


Εικόνα 2: Γεωγραφική θέση του Δήμου Ωραιοκάστρου

(Πηγή: https://upload.wikimedia.org/wikipedia/commons/5/56/2011_Dimos_Oreokastrou.png)

Επιπλέον, όπως φαίνεται στην παρακάτω εικόνα, ο Δήμος αναπτύσσεται αμφιθεατρικά με θέα προς τη Θεσσαλονίκη και το Θερμαϊκό κόλπο. Έχει μέσο ύψος 250μ. και το ανάγλυφό του είναι ήπιο με μερικά μικρά ρέματα. Το Σιβρί ή Μπάλτζα ή Βουνό του Ωραιοκάστρου, μια χαμηλή οροσειρά με μήκος περίπου 12 χιλιομέτρων, αποτελεί τη φυσική συνέχεια του Χορτιάτη βόρεια-βορειοδυτικά καταλήγοντας στην Πικρολίμνη και το φυσικό όριο με την Π.Ε Κιλκίς. Στη βόρεια πλευρά, η Ψηλή Κορυφή έχει ύψος περίπου 465μ. και πιο χαμηλά βρίσκονται η Μεγάλη Ράχη και ο Λόφος Αράπης με 275μ. ενώ οι περισσότεροι χειμάρροι του Σιβρίου καταλήγουν στο Γαλλικό ποταμό.

Φάση Α': Στρατηγικός Σχεδιασμός

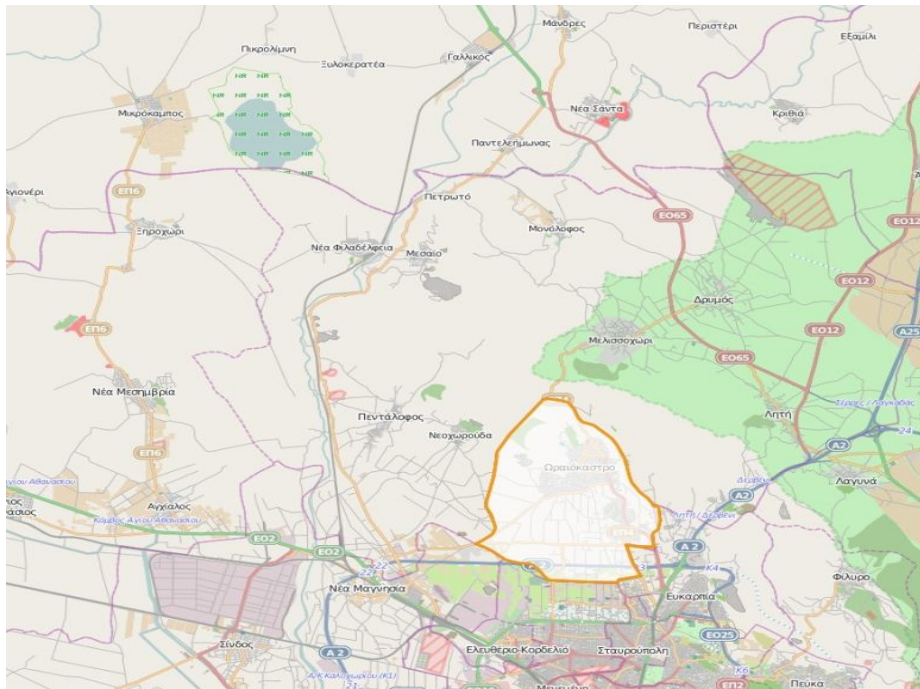


Εικόνα 3: Γεωγραφική θέση του Δήμου Ωραιοκάστρου (Πηγή: ΣΔΑΕΚ, Δήμου Ωραιοκάστρου)

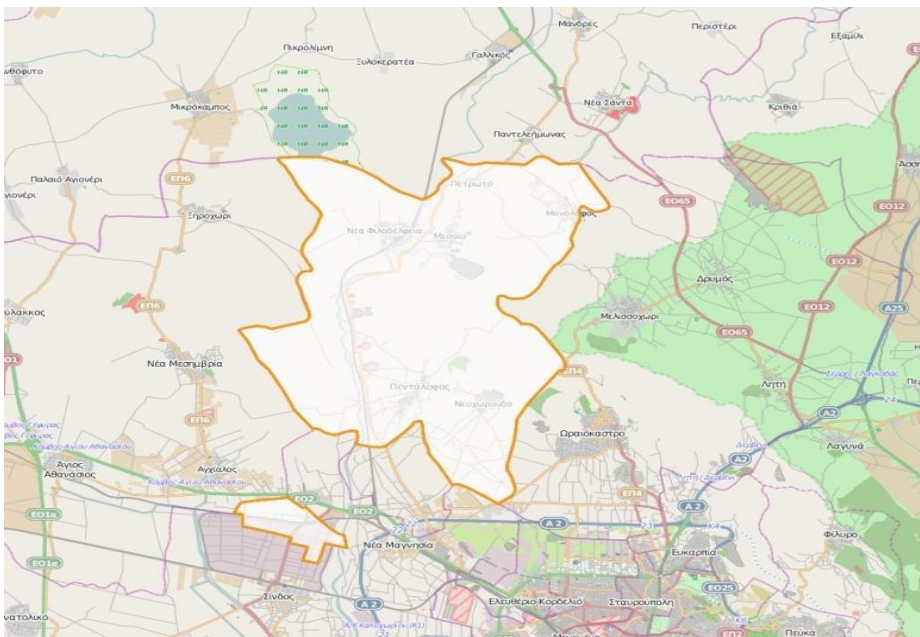
Τέλος, στο Δήμο Ωραιοκάστρου υπάρχουν τρεις Δημοτικές Ενότητες οι οποίες διοικητικά αντιστοιχούν στους πρώην Δήμους Ωραιοκάστρου, Καλλιθέας και Μυγδονίας ενώ συνολικά αποτελείται από 16 οικισμούς, από τους οποίους το Ωραιοκάστρο αποτελεί τη μοναδική αστική περιοχή του Δήμου και χαρακτηρίζεται από υπερσυγκέντρωση του πληθυσμού και των διοικητικών υπηρεσιών σε αντίθεση με το υπόλοιπο του Δήμου. Συγκεκριμένα αποτελείται από:

- Τη Δημοτική ενότητα Ωραιοκάστρου με έκταση 21,855km² στην οποία υπάγεται η Δημοτική Κοινότητα Ωραιοκάστρου,
- Τη Δημοτική Ενότητα Καλλιθέας με έκταση 97,495km² στην οποία υπάγονται οι Τοπική Κοινότητα Πενταλόφου, Τοπική Κοινότητα Μεσαίου, Τοπική Κοινότητα Νέας Φιλαδέλφειας και Τοπική Κοινότητα Νεοχωρούδας,
- Τη Δημοτική ενότητα Μυγδονίας με έκταση 98,506km² στην οποία υπάγονται οι Δημοτική Κοινότητα Λητής, Δημοτική Κοινότητα Δρυμού και Τοπική Κοινότητα Μελισσοχωρίου.

Φάση Α΄: Στρατηγικός Σχεδιασμός

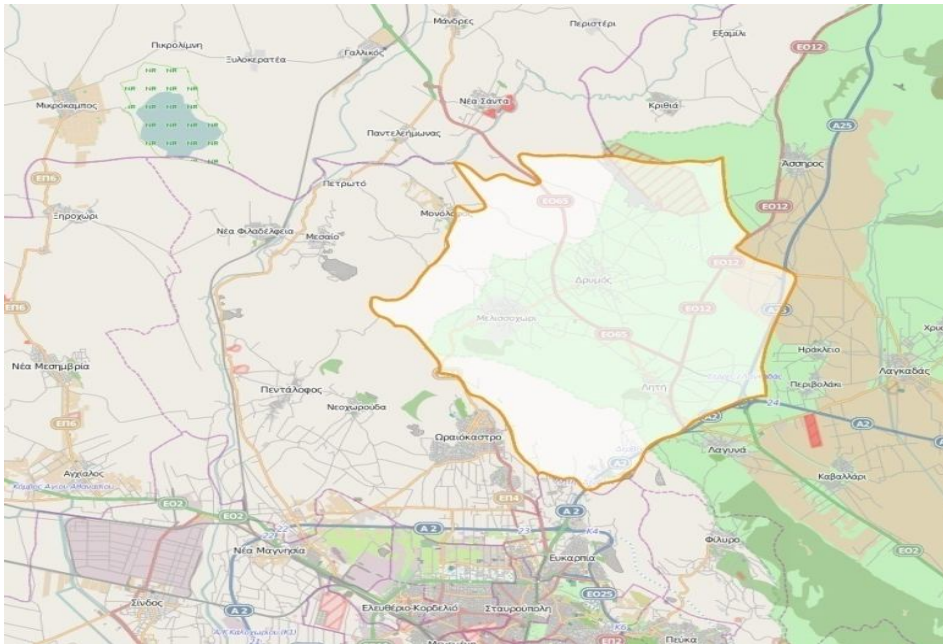


Εικόνα 4: Δημοτική ενότητα Ωραιοκάστρου (Πηγή: ΣΔΑΕΚ, Δήμου Ωραιοκάστρου)



Εικόνα 5: Δημοτική ενότητα Καλλιθέας (Πηγή: ΣΔΑΕΚ, Δήμου Ωραιοκάστρου)

Φάση Α': Στρατηγικός Σχεδιασμός



Εικόνα 6: Δημοτική ενότητα Μυγδωνίας (Πηγή: ΣΔΑΕΚ, Δήμου Ωραιοκάστρου)

Αναλυτικά η κατανομή του Δήμου σε Δημοτικές Ενότητες και Οικισμούς αποτυπώνεται ως εξής:

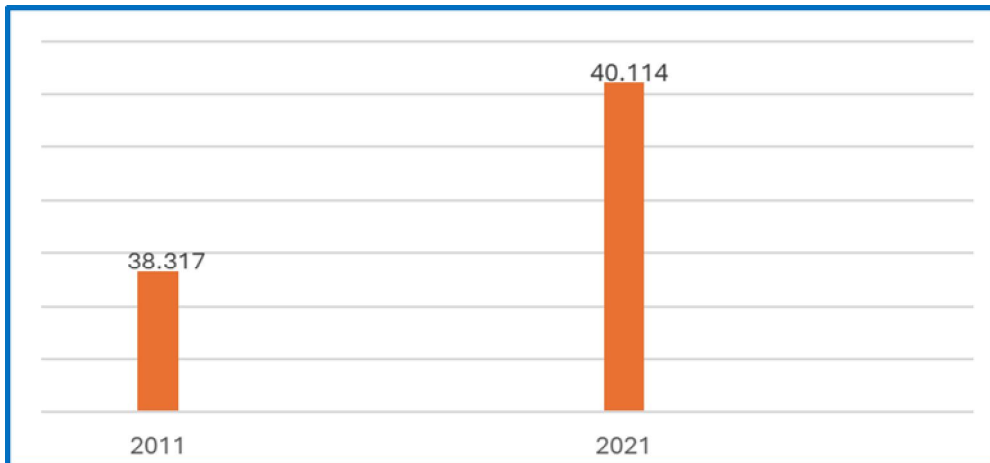
Δημοτική Ενότητα	Οικισμοί
Δημοτική Ενότητα Ωραιοκάστρου	Ωραιόκαστρο, Γαλήνη, Παλαιόκαστρο
Δημοτική Ενότητα Καλλιθέας	Μεσαίο, Μονόλοφος, Πετρωτό, Νέα Φιλαδέλφεια, Νεοχωρούδα, Πεντάλοφος
Δημοτική Ενότητα Μυγδωνίας	Δρυμός, Ανθούπολη, Λητή, Μελισσοχώρι

Πίνακας 1: Δημοτικές ενότητες & Οικισμοί Δήμου Ωραιοκάστρου (Πηγή: Επιχειρησιακό σχέδιο 2015 - 2019)

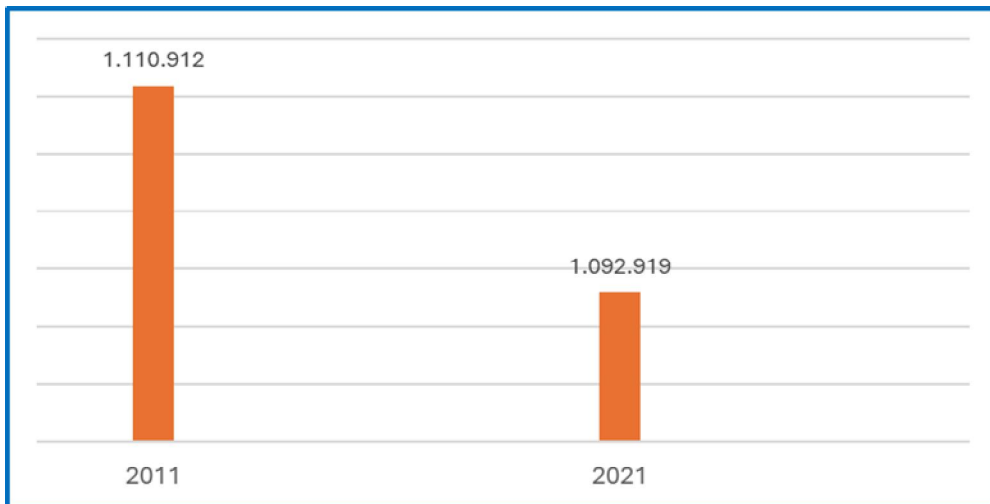
A.1.1.2 Δημογραφικά χαρακτηριστικά

Με βάση τη δημοσίευση αποτελεσμάτων της απογραφής του 2021, ο Δήμος Ωραιοκάστρου είναι ο Δήμος με τη μεγαλύτερη ποσοστιαία αύξηση μόνιμου πληθυσμού στην Περιφερειακή Ενότητα Θεσσαλονίκης.

Συγκεκριμένα, ο Δήμος Ωραιοκάστρου παρουσίασε αύξηση του πληθυσμού του κατά 4,7%, με 40.114 κατοίκους το 2021 έναντι 38.317 κατοίκους το 2011, ενώ για την ίδια περίοδο σε επίπεδο Περιφερειακής Ενότητας Θεσσαλονίκης υπήρχε μείωση 1,7% του πληθυσμού και σε επίπεδο Περιφέρειας Κεντρικής Μακεδονίας αντίστοιχη μείωση 4,6%.



Γράφημα 1: Αριθμός κατοίκων στο Δήμο Ωραιοκάστρου κατά τα έτη 2011 & 2021 (Πηγή: Στρατηγικό σχέδιο αξιοποίησης ιστορικού αποθέματος)



Γράφημα 2: Αριθμός κατοίκων στην Περιφερειακή Ενότητα Θεσσαλονίκης κατά τα έτη 2011 & 2021 (Πηγή: Στρατηγικό σχέδιο αξιοποίησης ιστορικού αποθέματος)

A.1.1.2.1 Υπηκοότητα

Όσον αφορά στην υπηκοότητα των κατοίκων του Δήμου Ωραιοκάστρου, το 3% είναι υπήκοοι άλλης χώρας με το αντίστοιχο ποσοστό για την Περιφέρεια Κεντρικής Μακεδονίας να ανέρχεται σε 5,9% και για τη χώρα σε 7,3%. Τα δεδομένα αφορούν την απογραφή του 2011 και εμφανίζονται στον πίνακα που ακολουθεί:

Υπηκοότητα	Άτομα	(%) του Μόνιμου Πληθυσμού
Έλληνες υπήκοοι	37.201	97%
Υπήκοοι χωρών Ε.Ε.	336	0,9%
Υπήκοοι άλλων χωρών	780	2,1%
Σύνολο	38.317	100,00

Φάση Α': Στρατηγικός Σχεδιασμός

Πίνακας 2: Υπηκοότητα μόνιμου πληθυσμού στο Δήμο Ωραιοκάστρου (Πηγή: ΕΛ.ΣΤΑΤ)

Σε επίπεδο χώρας σύμφωνα με νεότερα στοιχεία της ΕΛ.ΣΤΑΤ (2021), τα ποσοστά κυμαίνονται σε αντίστοιχα επίπεδα και συγκεκριμένα σε 92,7% για τους Έλληνες υπηκόους και 7,3% για τους υπηκόους άλλων χωρών.

A.1.1.2.2 Πληθυσμιακή Εξέλιξη

Με βάση τα στοιχεία απογραφής του 2021, ο συνολικός μόνιμος πληθυσμός του Δήμου Ωραιοκάστρου ανέρχεται σε 40.114 κατοίκους ενώ ο συνολικός νόμιμος πληθυσμός σε 35.084 κατοίκους. Αντίστοιχα το 2011 ο συνολικός μόνιμος πληθυσμός ανέρχονταν σε 38.317 κατοίκους και το 2001 σε 24.962 κατοίκους.

Διαχρονικά, η πληθυσμιακή εξέλιξη ανά δημοτική κοινότητα αποτυπώνεται στον παρακάτω ως εξής:

ΔΙΟΙΚΗΤΙΚΗ ΔΙΑΙΡΕΣΗ	2001	2011	2021	% μεταβολή 2001-2011	% μεταβολή 2011-2021	% μεταβολή 2001-2021
ΔΕ ΩΡΑΙΟΚΑΣΤΡΟΥ	11.987	21.716	23.626	81%	9%	97%
ΔΚ Ωραιοκάστρου	11.987	21.716	23.626	81%	9%	97%
ΔΕ ΚΑΛΛΙΘΕΑΣ	5.880	6.110	6.548	4%	7%	11%
ΔΚ Πενταλόφου	2.070	2.022	1.871	-2%	-7%	-10%
ΔΚ Μεσαίου	1.215	1.192	1.063	-2%	-11%	-13%
ΔΚ Νέας Φιλαδέλφειας	806	923	770	15%	-17%	-4%
ΔΚ Νεοχωρούδας	1.789	1.973	2.844	10%	44%	59%
ΔΕ ΜΥΓΔΟΝΙΑΣ	7.095	10.491	9.830	48%	-6%	39%
ΔΚ Λητής	3.013	3.523	3.527	17%	0%	17%
ΔΚ Δρυμού	2.467	3.659	2.866	48%	-22%	16%
ΔΚ Μελισσοχωρίου	1.615	3.309	3.437	105%	4%	113%
ΣΥΝΟΛΟ ΔΗΜΟΥ	24.962	38.317	40.114	54%	4%	60%

Πίνακας 3: Πληθυσμιακή εξέλιξη Δήμου Ωραιοκάστρου (Πηγή: Στρατηγικό σχέδιο αξιοποίησης ιστορικού αποθέματος)

Με βάση τα δεδομένα του παραπάνω πίνακα προκύπτουν οι παρακάτω διαπιστώσεις:

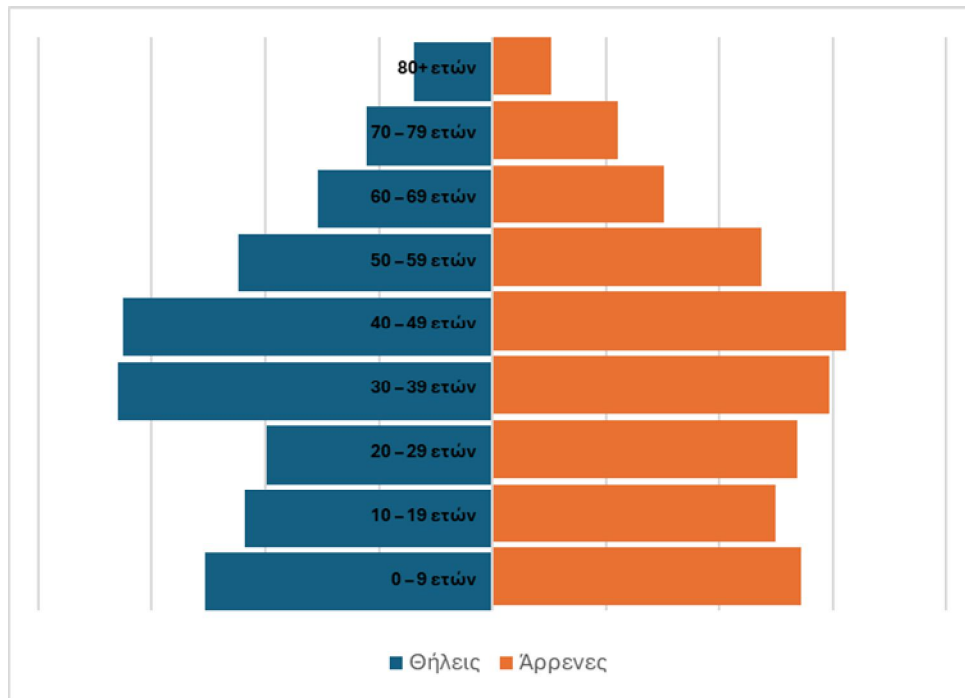
- ❖ Σε όλες τις επιμέρους χρονικές περιόδους αλλά και συνολικά την περίοδο 2001-2021, παρατηρείται αύξηση του πληθυσμού τόσο στο σύνολο του Δήμου όσο και στις επιμέρους Δ.Ε. Μοναδική εξαίρεση αποτελεί η Δ.Ε. Μυγδονίας, η οποία για τη χρονική περίοδο 2011-2021 εμφάνισε μια μικρή μείωση της τάξεως του 6%,

Φάση Α': Στρατηγικός Σχεδιασμός

- ❖ Συνολικά ο πληθυσμός του Δήμου την περίοδο 2001-2021 εμφάνισε σημαντική αύξηση 60% , με την Δ.Ε. Ωραιοκάστρου να διπλασιάζει σχεδόν τον πληθυσμό της (αύξηση 97%),
- ❖ Διαχρονικά την περίοδο 2001-2021 εμφανίζεται πληθυσμιακή μείωση σε 3 Δημοτικές Κοινότητες: Μεσαίου (13%), Πενταλόφου (10%) & Νέας Φιλαδέλφειας (4%).

A.1.1.2.3 Ηλικία και Φύλο

Τα τελευταία διαθέσιμα στοιχεία κατανομής πληθυσμού ανά ηλικιακές ομάδες είναι της απογραφής του 2011 στα οποία και γίνεται αναφορά. Με βάση αυτά προκύπτει η παρακάτω ηλικιακή πυραμίδα:



Γράφημα 3: Ηλικιακή πυραμίδα Δήμου Ωραιοκάστρου (Πηγή: Επιχειρησιακό σχέδιο 2015 -2019)

Ομάδες Ηλικιών	Σύνολο	Ποσοστό [%]
0-14	7.731	20,18
15-24	4.457	11,63
25-39	8.695	22,69
40-54	8.916	23,27
55- 64	3.762	9,82
65 και άνω	4.756	12,41

Φάση Α': Στρατηγικός Σχεδιασμός

Σύνολο	38.317	100,00
---------------	---------------	---------------

Πίνακας 4: Ομάδες ηλικιών Δήμου Ωραιοκάστρου (Πηγή: ΣΔΑΕΚ, Δήμου Ωραιοκάστρου)

Το μεγαλύτερο πληθυσμιακά ποσοστό του Δήμου κατέχουν οι ηλικίες από 40-54 ετών σε ποσοστό 23,69% και ακολουθούν οι ηλικίες 25-39 ετών με ποσοστό 22,68%, οι ηλικίες δηλαδή που αποτελούν το παραγωγικό δυναμικό του πληθυσμού, ενώ σημαντικό είναι και το ποσοστό των ηλικιών κάτω από 14 ετών 20,18%. Ο παιδικός και νεανικός πληθυσμός ηλικίας έως 24 ετών αποτελεί το 31,8% του συνολικού πληθυσμού του Δήμου. Ιδιαίτερα σημαντικό κρίνεται το γεγονός ότι ο ενεργός πληθυσμός (25-64 ετών) αποτελεί το 55,8% του πληθυσμού και το υπόλοιπο 12,41% του συνολικού πληθυσμού του Δήμου ανήκει στην κατηγορία των μεγάλων ηλικιών (65 ετών και άνω).

Σε σχέση με την κατανομή ανά φύλο, σύμφωνα με την απογραφή του 2021 στο Δήμο Ωραιοκάστρου, παρατηρείται μια ισορροπία με τους άνδρες να ανέρχονται σε 19.919 άτομα αποτελώντας το 49,8% και τις γυναίκες σε 20.085 άτομα αποτελώντας το 50,2%.

Τέλος, προκειμένου να συμπληρωθεί το δημογραφικό προφίλ του Δήμου αναφέρονται οι τελευταίοι διαθέσιμοι δημογραφικοί δείκτες (Γήρανσης, Νεανικότητας και Εξάρτησης) για το έτος 2011, οι τιμές των οποίων εμφανίζονται στον πίνακα που ακολουθεί:

Δημογραφικοί δείκτες	
Δείκτης Γήρανσης	0,62
Δείκτης Εξάρτησης	0,48
Δείκτης Αντικατάστασης	1,45
Μέση ηλικία	36,9

Πίνακας 5: Δημογραφικοί δείκτες του Δήμου Ωραιοκάστρου για το 2011 (Πηγή: Επιχειρησιακό σχέδιο 2015-2019)

A.1.1.3 Συνοπτική παρουσίαση των βασικών χαρακτηριστικών των Δημοτικών Ενοτήτων

A.1.1.3.1 Δημοτική Ενότητα Ωραιοκάστρου

Ο πρώην Δήμος Ωραιοκάστρου είχε συσταθεί στις 1/1/1995. Ο πρώην Δήμος Ωραιοκάστρου αποτελεί σήμερα (βάση του Προγράμματος Καλλικράτης (Νόμος

3852/2010 «Νέα Αρχιτεκτονική της Αυτοδιοίκησης και της Αποκεντρωμένης Διοίκησης – Πρόγραμμα Καλλικράτης» - ΦΕΚ Α87/7-6-2010)), μία από τις τρεις Δημοτικές Ενότητες του νέου διευρυμένου Δήμου Ωραιοκάστρου. Η Δημοτική Ενότητα Ωραιοκάστρου συμπεριλαμβάνει τους οικισμούς Ωραιοκάστρου, Γαλήνης, Παλαιοκάστρου. Η ιστορία του Ωραιοκάστρου (Α. Τσακαλίδης, Έκδ. Δήμου Ωραιοκάστρου, 1998) ξεκινά λίγο πριν και κυρίως από το 1922 με την εγκατάσταση στην περιοχή των πρώτων προσφύγων από τον Πόντο, διαδικασία που ολοκληρώθηκε το 1930. Η Επιτροπή Αποκατάστασης Προσφύγων παραχώρησε στους Έλληνες πρόσφυγες του Πόντου γεωργικό κλήρο (1932) και αργότερα τα οικόπεδα (1939), σε μια συνολική έκταση 22.000 στρεμμάτων, που άρχισε από το σημερινό Παλαιοκάστρο (τότε Νταούτ Μπαλή) και τελείωνε στις παρυφές του σημερινού οικισμού της Ασπρόβρυσης (τότε Ακ Μπουρνάρ). Οι πρώτοι κάτοικοι ασχολούνταν με τη γεωργία και την κτηνοτροφία. Το όνομα του νέου οικισμού υιοθετήθηκε από τη γενική συνέλευση των κατοίκων, σε ανάμνηση του «Ωραίου Κάστρου», που υπήρχε ανάμεσα στα χωριά Χατς και Άγιος Φωκάς του Πόντου. Το 1926 συγκροτήθηκε σε Κοινότητα και από το 1995 λειτουργεί ως Δήμος. Σήμερα ο Δήμος Ωραιοκάστρου αποτελείται από τους οικισμούς: Ωραιοκάστρου (έχει συγχωνευθεί με την Ασπρόβρυση, η οποία κατοικείται από το 1915 και μέχρι το 1981 ανήκε στην Κοινότητα Μελισσοχωρίου), Γαλήνης (1955), Παλαιοκάστρου (κατοικούνταν και πριν το 1923 από ντόπιους γηγενείς και βλάχους, μέχρι το 1926 υπαγόταν διοικητικά στη Νεοχωρούδα, το 1953-1955 αποτέλεσε ξεχωριστή Κοινότητα, οπότε συγχωνεύθηκε πάλι με την Κοινότητα Ωραιοκάστρου) και Αμφιθέας.

A.1.1.3.2 Δημοτική Ενότητα Καλλιθέας

Ο πρώην Δήμος Καλλιθέας είχε δημιουργηθεί με το Νομοσχέδιο «Ι. Καποδίστριας» για την τοπική αυτοδιοίκηση, το 1997. Δημιουργήθηκε από τη συνένωση των κοινοτήτων Πεντάλοφου, Νεοχωρούδας, Ν. Φιλαδέλφειας και Μεσαίου (οικισμοί Μεσαίο, Πετρωτό, Μονόλοφος). Έδρα του ήταν ο Πεντάλοφος, ενώ περιελάμβανε ακόμη τα Δημοτικά Διαμερίσματα Νεοχωρούδας, Ν. Φιλαδέλφειας και Μεσαίου (οικισμοί Μεσαίο, Πετρωτό, Μονόλοφος).

Ο πρώην Δήμος Καλλιθέας αποτελεί σήμερα (βάση του Προγράμματος Καλλικράτης (Νόμος 3852/2010 «Νέα Αρχιτεκτονική της Αυτοδιοίκησης και της Αποκεντρωμένης Διοίκησης – Πρόγραμμα Καλλικράτης» - ΦΕΚ Α87/7-6-2010)), μία από τις τρεις

Φάση Α': Στρατηγικός Σχεδιασμός

Δημοτικές Ενότητες του Δήμου Ωραιοκάστρου. Οι οικισμοί του Δήμου Καλλιθέας απαντώνται στην περιοχή, στις σημερινές περίπου θέσεις, από την απελευθέρωση της Μακεδονίας και την προσάρτηση της στο Ελληνικό κράτος. Αναλυτικά:

1. Ο οικισμός Πεντάλοφος είχε την ονομασία Γραδεμπόριο μέχρι το 1953 και αποτελούσε αυτοτελή κοινότητα από το 1918 μέχρι την ένταξη της στον Δήμο Καλλιθέας. Τον οικισμό δεν κατοίκησαν πρόσφυγες,
2. Ο οικισμός Νεοχωρούδας εμφανίζεται με αυτό το όνομα και αποτελεί κοινότητα περιλαμβάνοντας τους οικισμούς: Χαρμάν Κιόϊ (σημερινό Ελευθέριο) μέχρι το 1926 (οπότε έγινε ανεξάρτητη κοινότητα), Νταούτ Μπαλί (σημερινό Ωραιόκαστρο), Αραπλί και Ντουλάρ (σημερινή Μαγνησία) μέχρι το 1926. Τον οικισμό δεν κατοίκησαν πρόσφυγες,
3. Ο οικισμός Ν. Φιλαδέλφεια πριν την απελευθέρωση είχε την ονομασία Νάρρες, από όπου και η σημερινή ονομασία της περιοχής. Μετά την απελευθέρωση και μέχρι το 1933 υπαγόταν στην κοινότητα Αγιονερίου του Νομού Κιλκίς με το όνομα «Φιλαδελφιανά», όνομα που κράτησε ως τη δεκαετία του '60, οπότε και άλλαξε σε Νέα Φιλαδέλφεια. Ο οικισμός δέχθηκε στο διάστημα των δεκαετιών 1910, 1920, 106 οικογένειες προσφύγων, 339 άτομα,
4. Ο οικισμός Μεσαίο αποτελεί συνέχεια μικρού προϋφιστάμενου τούρκικου οικισμού με το όνομα Τζουμαά Μαχαλέ. Με το Β.Δ. 29-3-1933 με ονομασία Μεσιό είναι έδρα κοινότητας που περιλαμβάνει τα χωριά Πετρωτό (Γενή Μαχαλέ), Πουρνάρι (Πουρνάρ Μαχαλέ) και Μονόλοφο (Νταουτλή). Αργότερα με το Β.Δ. 21-11-1949 ο οικισμός μετονομάζεται σε Μεσαίο και η κοινότητα αντίστοιχα σε Κοινότητα Μεσαίου. Ο οικισμός δέχθηκε στο διάστημα των δεκαετιών 1910, 1920, 43 οικογένειες προσφύγων, 130 άτομα,
5. Ο οικισμός Πετρωτό δημιουργήθηκε, όταν στο τέλος της δεκαετίας του 1930 μετοίκησαν αυτόβουλα και απρογραμματίστα οι κάτοικοι του Παλιού Πετρωτού (Γενή Μαχαλέ) που υπήρχε 1 χλμ. Ν.Α. του σημερινού οικισμού. Ο οικισμός δέχθηκε στο διάστημα των δεκαετιών 1910, 1920, 21 οικογένειες προσφύγων, 83 άτομα,
6. Ο οικισμός Μονόλοφος είναι σχετικά νέος. Δημιουργήθηκε το 1953 με διάγραμμα προσωρινής διανομής από τη συνένωση και μετεγκατάσταση των κατοίκων δύο παλαιών οικισμών της ίδιας κοινότητας, του Μονόλοφου (Νταουτλί) και του Πουρναρίου (Πουρνάρ Μαχαλέ) που στη δεκαετία του 1920 είχαν εγκαταλειφθεί από τους προηγούμενους (Τούρκους) κατοίκους και



στη συνέχεια είχαν εποικισθεί με 49 οικογένειες προσφύγων, 190 άτομα από την Ανατολική Θράκη και τον Πόντο.

A.1.1.3.3 Δημοτική Ενότητα Μυγδονίας

Ο πρώην Δήμος Μυγδονίας ήταν δήμος του νομού Θεσσαλονίκης που συστάθηκε με το πρόγραμμα Καποδίστριας από τη συνένωση παλαιότερων κοινοτήτων της περιοχής, που αποτέλεσαν στη συνέχεια τα δημοτικά διαμερίσματα του Δήμου. Λειτούργησε έως το 2010 οπότε και καταργήθηκε με την εφαρμογή του προγράμματος Καλλικράτης και εντάχθηκε στον νέο δήμο Ωραιοκάστρου. Στον Δήμο περιλαμβάνονταν οι οικισμοί Λητής, Ανθούπολης, Δρυμού και Μελισσοχωρίου και έδρα ήταν η Λητή. «Μυγδονία» σημαίνει "νερότοπος" και κατ'επέκταση "εύφορη γη".

Ο πρώην Δήμος Μυγδονίας αποτελεί σήμερα (βάση του Προγράμματος Καλλικράτης (Νόμος 3852/2010 «Νέα Αρχιτεκτονική της Αυτοδιοίκησης και της Αποκεντρωμένης Διοίκησης – Πρόγραμμα Καλλικράτης» - ΦΕΚ Α87/7-6-2010)), μία από τις τρεις Δημοτικές Ενότητες του Δήμου Ωραιοκάστρου.

Η **Λητή** είναι ένα από τα πιο αρχαία χωριά της Μακεδονίας σε υψόμετρο 150μ, όπου μπορεί κανείς να επισκεφτεί τον οικισμό της αρχαίας Λητής αλλά και τον τάφο του Δερβενακίου. Τα ερείπια της αρχαίας πόλεως απλώνονται σε μεγάλη έκταση ανάμεσα στα χωριά Λητής και Λαγυνών (πρώην Αϊβάτι) και στη θέση Δερβένι 6-8χιλ από την ΒΑ Θεσσαλονίκη. Εκτός από επιγραφές, σπουδαία ευρήματα έχουν έρθει στο φως τυχαία κατά καιρούς στην περιοχή της Λητής: βωμοί, επιτύμβια, ανάγλυφα, αγάλματα, πήλινα ειδώλια και νομίσματα. Τα σπουδαιότερα μνημεία της περιοχής είναι οι τυμβόχωστοι «μακεδονικοί τάφοι» των οποίων τα ευρήματα βρίσκονται στο μουσείο της Κωνσταντινουπόλεως. Ο Έλληνας Αρχαιολόγος Μακρίδης ανέσκαψε και μελέτησε το διθάλαμο καμαροσκεπαστό, με ναόσχημη πρόσοψη και τυμβόχωστο μακεδονικό τάφο, ο οποίος σήμερα είναι πευκόφυτος και περιφραγμένος αλλά προσιτός. Υπάρχει και 2ος τάφος κοντά σε αυτόν, και ένας ακόμα στην παρυφή των Λαγυνών. Ιδιαίτερα αξιόλογο εύρημα είναι τα λείψανα ενός παπύρου ο οποίος είναι ο μόνος πάπυρος από το έδαφος της Ελλάδος (ίσως και ο αρχαιότερος μέσα του 4ου π.χ. αι.) και σώζει σχόλια σε ορφική θεογονία.

Το **Μελισσοχώρι** είναι ορεινός οικισμός με υψόμετρο 220μ.. Στην περιοχή υπάρχουν ίχνη προϊστορικού οικισμού,. Παλαιότερα ονομαζόταν Μπάλτζα.



Φάση Α': Στρατηγικός Σχεδιασμός

Ο **Δρυμός** επίσης ανήκει στη Δ.Ε. Μυγδονίας. Από τα αρχαία ευρήματα της περιοχής, οι αρχαιολόγοι πιστεύουν πως η κατοίκηση στο χώρο αυτό άρχισε τη Μεσολιθική Εποχή (9.000 π.Χ.-7.000 π.Χ.) ενώ την περίοδο της Τουρκοκρατίας, το χωριό κατοικείται μόνο από χριστιανούς και πληρώνει φόρο στους Οθωμανούς. Την περίοδο του Μακεδονικού Αγώνα, οι κάτοικοι μετέχουν ενεργά. Μετά τη λήξη των Βαλκανικών Πολέμων, το χωριό εντάσσεται στο Ελληνικό Κράτος και το 1918 χαρακτηρίζεται ως Κοινότητα. Σε έγγραφο-διαθήκη του 1314 (βρίσκεται στη Μονή Χελανδαρίου-Αγίου Όρους) το χωριό αναφέρεται με το όνομα Δρυμίγκλαβα. Το όνομα "Δρυμός" δόθηκε στον οικισμό το 1918 και οφείλεται στα πολλά πλατάνια και το νερό.

A.1.1.4 Κοινωνικά χαρακτηριστικά

Στην παρούσα ενότητα αναλύονται τα κοινωνικά χαρακτηριστικά στην περιοχή του Δήμου, κυρίως σε ότι αφορά την οικογενειακή κατάσταση των κατοίκων, το μέγεθος των νοικοκυριών, το επίπεδο εκπαίδευσης των πολιτών και τις ευπαθείς ομάδες.

A.1.1.4.1 Οικογενειακή Κατάσταση και Νοικοκυριά

Με βάση τα στοιχεία της απογραφής του 2011 σε σχέση με την οικογενειακή κατάσταση σημειώνεται ότι, η μεγάλη πλειοψηφία των κατοίκων είναι έγγαμοι, ήτοι 19.734 άτομα (51,5%), 1.814 άτομα είναι χήροι/ες (4,73%) και 727 δηλώνουν διαζευγμένοι (1,9%). Οι άγαμοι είναι λιγότεροι από τους έγγαμους και ανέρχονται σε 16.042 άτομα που αντιστοιχούν στο 41,8% περίπου του συνολικού πληθυσμού.

Οικογενειακή Κατάσταση	Άτομα	Ποσοστό (%)
Άγαμοι	16.042	41,87%
Έγγαμοι, με σύμφωνο συμβίωσης και σε διάσταση	19.734	51,50%
Χήροι και χήροι από σύμφωνο συμβίωσης	1.814	4,73%
Διαζευγμένοι και διαζευγμένοι από σύμφωνο συμβίωσης	727	1,90%
Σύνολο	38.317	100%

Πίνακας 6: Κατανομή πληθυσμού με βάση την οικογενειακή κατάσταση (Πηγή: ΕΛ.ΣΤΑΤ)

A.1.1.4.2 Εκπαιδευτικό Επίπεδο

Τα τελευταία διαθέσιμα στοιχεία σχετικά με το επίπεδο εκπαίδευσης είναι από την απογραφή του 2011, με βάση την οποία προκύπτουν τα παρακάτω ποσοστά:

Φάση Α': Στρατηγικός Σχεδιασμός

Επίπεδο Εκπαίδευσης	% πληθυσμού Δήμου Ωραιοκάστρου
Διδακτορικό	0,4
Μεταπτυχιακό	1,6
Πτυχίο Παν/μίου - Πολ/χνείου και ισότιμων σχολών	12,1
Πτυχίο ΑΤΕΙ, ΑΣΠΑΙΤΕ και ισότιμων σχολών	5,5
Πτυχίο ανώτερων επαγγελματικών σχολών	0,7
Πτυχίο μεταδευτεροβάθμιας εκπαίδευσης (ΙΕΚ, Κολέγια κλπ)	5,4
Απολυτήριο Λυκείου (Γενικού, Εκκλησιαστικού κλπ.)	20,7
Πτυχίο Επαγγελματικού Λυκείου	3,4
Πτυχίο Επαγγελματικών Σχολών	2,8
Απολυτήριο τριτάξιου Γυμνασίου	9,8
Απολυτήριο Δημοτικού	17,1
Εγκατέλειψε το Δημοτικό, αλλά γνωρίζει γραφή και ανάγνωση	2,3
Ολοκλήρωσε την προσχολική αγωγή	8,1
Δεν γνωρίζει γραφή και ανάγνωση	1,2
Παιδιά που γεννήθηκαν μετά την 1/1/2005	8,9

Πίνακας 7: Ποσοστό πληθυσμού στο Δήμο Ωραιοκάστρου ανά επίπεδο εκπαίδευσης (Πηγή: ΕΛ.ΣΤΑΤ)

Εξετάζοντας το είδος της εκπαίδευσης του πληθυσμού, παρατηρείται ότι οι απόφοιτοι Λυκείου αποτελούν το μεγαλύτερο ποσοστό του πληθυσμού με 20,7%. Το ποσοστό του πληθυσμού που συνεχίζει σπουδές μετά το λύκειο είναι συνολικά 25,6%, με τους κατόχους πτυχίων ΑΕΙ, Μεταπτυχιακού και Διδακτορικού τίτλου να ανέρχονται στο 14% του συνολικού πληθυσμού του Δήμου. Το ποσοστό όσων εγκατέλειψαν το δημοτικό αλλά γνωρίζουν ανάγνωση και γραφή ανέρχεται σε 2,3%, ενώ το 1,2% των δημοτών δεν γνωρίζει γραφή και ανάγνωση.

A.1.1.4.3 Ευπαθείς Ομάδες πληθυσμού

Σύμφωνα με την Περιφερειακή Στρατηγική καταπολέμησης της φτώχειας, το ποσοστό ευάλωτων ομάδων πληθυσμού στο Δήμο Ωραιοκάστρου είναι αρκετά

Φάση Α': Στρατηγικός Σχεδιασμός

χαμηλό (0,71%) και πολύ πιο κάτω από τον Μ.Ο της Περιφέρειας Κεντρικής Μακεδονίας (1,32%). Ο συνολικός αριθμός ευάλωτων ομάδων πληθυσμού στο Δήμο Ωραιοκάστρου ανέρχεται σε 272 άτομα και αφορά τις παρακάτω κατηγορίες:

- Άτομα με αναπηρίες (σωματικές ή ψυχικές ή νοητικές ή αισθητηριακές),
- Εξαρτημένα ή απεξαρτημένα από ουσίες άτομα,
- Οροθετικοί,
- Φυλακισμένοι / αποφυλακισμένοι,
- Ανήλικοι παραβάτες,

Ως προς τις ειδικές ομάδες πληθυσμού, ο συνολικός αριθμός στο Δήμο Ωραιοκάστρου ανέρχεται σε 3.153 άτομα (8,23% του συνολικού πληθυσμού) και βρίσκεται αρκετά κάτω από τον Μ.Ο. της Περιφέρειας Κεντρικής Μακεδονίας (14,36%). Ειδικότερα στις κατηγορίες των Ειδικών Ομάδων πληθυσμού συγκαταλέγονται:

- Άνεργοι,
- Άνεργοι χωρίς κάρτα ανεργίας ΟΑΕΔ,
- Άνεργοι άνω των 54 μέχρι και 65 ετών,
- Μέλη πολύτεκνων οικογενειών με χαμηλό οικογενειακό εισόδημα,
- Αρχηγοί μονογονεϊκών οικογενειών,
- Γυναίκες που είναι θύματα κακοποίησης,
- Παιδιά που είναι θύματα κακοποίησης
- Μετανάστες,
- Πρόσφυγες και Αιτούντες άσυλο,
- Παλιννοστούντες.

A.1.1.5 Οικονομικά ενεργός και μη ενεργός πληθυσμός

Το 2011, ο αριθμός των οικονομικά ενεργών κατοίκων στο Δήμο Ωραιοκάστρου ανέρχονταν σε 16.373 άτομα (ποσοστό 43% του συνολικού πληθυσμού του Δήμου). Αναλυτικά στοιχεία για την κατανομή του Οικονομικά Ενεργού και μη ενεργού πληθυσμού για την Περιφέρεια Κεντρικής Μακεδονίας, την Π.Ε. Θεσσαλονίκης και το Δήμο Ωραιοκάστρου δίνονται στον παρακάτω πίνακα:

Διοικητική Ενότητα	Σύνολο	Οικονομικά Ενεργοί			Οικονομικά μη ενεργοί
		Σύνολο Οικονομικά Ενεργών	Απασχολούμενοι	Άνεργοι	

Φάση Α': Στρατηγικός Σχεδιασμός

Περιφέρεια Κεντρική Μακεδονίας	1.882.108	771.613	603.133	168.480	1.110.495
	100%	41%	32%	9%	18%
Π.Ε. Θεσ/νίκης	1.110.551	476.191	369.392	106.799	634.360
	100%	43%	33%	10%	14%
Δήμος Ωραιοκάστρου	38.317	16.373	13.357	3.016	21.944
	100%	43%	35%	8%	14%

Πίνακας 8: Κατανομή ενεργού πληθυσμού στην Περιφέρεια Κεντρικής Μακεδονίας, την ΠΕ Θεσσαλονίκης και το Δήμο Ωραιοκάστρου (Πηγή: ΕΛ.ΣΤΑΤ)

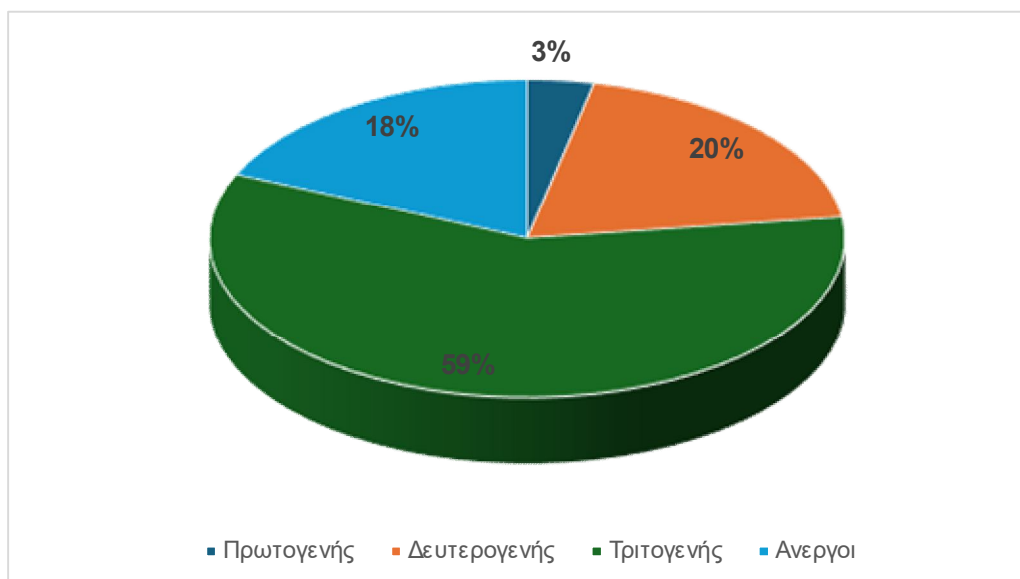
Γενικά, ο ενεργός πληθυσμός τόσο στο Δήμο όσο και στην Π.Ε. Θεσσαλονίκης και την Περιφέρεια Κεντρικής Μακεδονίας είναι λιγότερος από το 50% ενώ η ανεργία αποτελεί γενικευμένο πρόβλημα με σημαντικότερες αιτίες τα χαμηλά επίπεδα προσφοράς εργασίας και την οικονομική κρίση, ιδιαίτερα για τους νέους.

Σημαντικό, επίσης, πρόβλημα για την περιοχή αποτελεί η ραγδαία μείωση των επιχειρήσεων που δραστηριοποιούνται στον Δήμο Ωραιοκάστρου, κυρίως των μικρών ατομικών και οικογενειακών επιχειρήσεων, εξαιτίας της οικονομικής ύφεσης που βιώνει η χώρα μας τα τελευταία χρόνια, με αποτέλεσμα την αύξηση της ανεργίας στην περιοχή και την οικονομική εξαθλίωση του τοπικού πληθυσμού κάνοντας έτσι επιτακτική την ανάγκη ενίσχυσης της επιχειρηματικότητας.

A.1.1.6 Τομείς Οικονομικής Δραστηριότητας

A.1.1.6.1. Απασχολούμενοι ανά Τομέα Παραγωγής

Όσον αφορά τη διάρθρωση της οικονομικής δραστηριότητας γίνεται αναφορά στα στοιχεία της απογραφής ΕΣΥΕ του 2011:





Φάση Α': Στρατηγικός Σχεδιασμός

Γράφημα 4: Ποσοστά απασχόλησης ανά τομέα οικονομικής δραστηριότητας

Διαπιστώνεται ότι σε επίπεδο Δήμου, η πλειοψηφία των οικονομικά ενεργών ατόμων ανήκει στον τριτογενή τομέα (υπηρεσίες, εμπόριο, τουρισμός) με ποσοστό 59%, ακολουθεί ο δευτερογενής τομέας (μεταποίηση, κ.λπ.) με ποσοστό 20% και τέλος ο πρωτογενής τομέας με ποσοστό μόλις 3%. Σημαντικό είναι και το ποσοστό των ανέργων το οποίο ανέρχεται σε 18%.

Σε επίπεδο Δημοτικών Ενοτήτων η κατανομή των απασχολούμενων, σύμφωνα με τα στοιχεία της ΕΛ.ΣΤΑΤ για το 2011, ανά τομέα οικονομικής δραστηριότητας παρουσιάζεται στον παρακάτω πίνακα:

Διοικητική Ενότητα	Απασχολούμενοι					
	Πρωτογενής		Δευτερογενής		Τριτογενής	
ΔΕ Ωραιοκάστρου	103	1,23%	1.801	21,47%	6.486	77,31%
ΔΕ Καλλιθέας	304	17,25%	572	32,46%	886	50,28
ΔΕ Μυγδονίας	148	4,62%	822	25,65%	2.235	69,73%
Σύνολο	555	4%	3.195	24%	9.607	72%

Πίνακας 9: Απασχολούμενοι ανά τομέα οικονομικής δραστηριότητας και Δημοτική Ενότητα (Πηγή: ΕΛ.ΣΤΑΤ)

Από τον παραπάνω Πίνακα παρατηρούνται τα εξής:

- Σε όλες τις δημοτικές ενότητες κυριαρχούν οι απασχολούμενοι στον Τριτογενή Τομέα,
- Η Δ.Ε. Καλλιθέας έχει ενισχυμένο ποσοστό απασχόλησης στον Δευτερογενή Τομέα έναντι των υπολοίπων με 32,26%,
- Στον Πρωτογενή Τομέα κυριαρχεί η Δ.Ε. Καλλιθέας με ποσοστό 17,25% των απασχολούμενων της να ασκούν αγροτικά και κτηνοτροφικά επαγγέλματα σε αντίθεση με το 1,23% της Δ.Ε. Ωραιοκάστρου.

A.1.1.6.2. Πρωτογενής Τομέας

Παρά το χαμηλό ποσοστό των απασχολούμενων, ο πρωτογενής τομέας παρουσιάζει έντονη δραστηριότητα και δυναμική. Στην περιοχή χωροθετείται σημαντικός αριθμός μονάδων εκτροφής βοοειδών, αιγοπροβάτων, χοίρων και κυρίως πουλερικών. Η δραστηριότητα είναι εντονότερη στη Δ.Κ. Πενταλόφου η οποία συγκεντρώνει πανελλαδικά τις περισσότερες κτηνοτροφικές μονάδες και ειδικότερα

Φάση Α': Στρατηγικός Σχεδιασμός

αγελαδοτροφίας. Η πτηνοτροφία αναπτύσσεται σημαντικά στη Δ.Κ. Νεοχωρούδας όπου δραστηριοποιούνται περίπου 20 σύγχρονες πτηνοτροφικές μονάδες.

Είδος παραγωγής	Δ.Ε. Ωραιοκάστρου	Δ.Ε. Καλλιθέας	Δ.Ε. Μυδονίας
Καλλιεργούμενες Εκτάσεις (στρ.)	8.252,70	TK Ν. Φιλαδέλφειας: 7.342,80 στρ. Τ.Κ. Νεοχωρούδας 9.629,20 στρ. Σύνολο: 16.972 στρ.	Δ.Κ. Λητής: σκληρό σιτάρι: 2850,9 στρ. μαλακό σιτάρι: 4384,30στρ. κριθάρι: 322,20στρ. αραβόσιπος: 770,70 ζωοτροφές: 1625,30στρ. ρίγανη: 5,5 στρ ελιές: 83,40στρ
Κτηνοτροφική δραστηριότητα	Βοοειδή:6 Αιγοπρόβατα:240	Βοοειδή: 600 Αιγοπρόβατα: 653 Πτηνά: 5105	Βοοειδή: 1.860 Αιγοπρόβατα: 938 χοίροι: 222

Πίνακας 10: Κυριότερα είδη αγροτικής παραγωγής στο Δήμο Ωραιοκάστρου (Πηγή: Επιχειρησιακό σχέδιο 2015 -2019)

A.1.1.6.3. Δευτερογενής Τομέας

Ο δευτερογενής τομέας αποτελεί τον δεύτερο πιο σημαντικό τομέα παραγωγής στο Δήμο Ωραιοκάστρου με βάση τον αριθμό των απασχολουμένων. Το ποσοστό του 20% επί του συνολικού αριθμού των οικονομικά ενεργών ατόμων οφείλεται κυρίως στη θέση του Δήμου στα δυτικά του Πολεοδομικού Συγκροτήματος Θεσσαλονίκης και σε γεινίαση με τη Βιομηχανική Περιοχή Θεσσαλονίκης (ΒΙΠΕΘ), που είναι εγκατεστημένη σε κοντινή απόσταση και θεωρείται από τις μεγαλύτερες βιομηχανικές περιοχές στα Βαλκάνια. Η ΒΙΠΕΘ είναι εγκατεστημένη στην περιοχή της Σίνδου του Δήμου Δέλτα. Τμήμα της ΒΙΠΕΘ με έκταση 3.873,474 στρέμματα, ανήκει στο Δήμο Ωραιοκάστρου (Βιομηχανική Νησίδα).

Επιπλέον, πλήθος βιοτεχνιών και βιομηχανιών είναι εγκατεστημένες παράλληλα στην Συμμαχική Οδό, παράλληλα στον άξονα της Εγνατίας Οδού (Βιομηχανική Περιοχή Ωραιοκάστρου) καθώς και στο Βιομηχανικό πάρκο Νεοχωρούδας.

Σύμφωνα δε με στοιχεία του Βιοτεχνικού Επιμελητηρίου Θεσσαλονίκης το 2011 στο Δήμο Ωραιοκάστρου ήταν εγκατεστημένες 894 βιοτεχνίες, αριθμός ιδιαίτερα υψηλός σε σχέση με το πληθυσμιακό μέγεθος του Δήμου, κάτι που καταδεικνύει ότι στην περιοχή παρατηρείται χωροθέτηση επιχειρήσεων του δευτερογενούς τομέα και από την ευρύτερη περιοχή λόγω ακριβώς των συγκριτικών πλεονεκτημάτων της θέσης του Δήμου (γεινίαση με μεγάλους οδικούς άξονες υπερτοπικής σημασίας και το Πολεοδομικό Συγκρότημα της Θεσσαλονίκης) και της αυξημένης πληρότητας της Βιομηχανικής Περιοχής στη Σίνδο.

A.1.1.6.4. Τριτογενής Τομέας - Τουρισμός

Ο τριτογενής τομέας αποτελεί το σημαντικότερο τομέα οικονομικής δραστηριότητας στον Δήμο Ωραιοκάστρου με ποσοστό 59% επί των οικονομικά ενεργών ατόμων και συνολικά 9607 απασχολούμενους. Χαρακτηρίζεται κυρίως από την έντονη δραστηριότητα επιχειρήσεων εμπορίου, δευτερευόντως υπηρεσιών (υγεία, εκπαίδευση), ελεύθερα επαγγέλματα και μεταφορές και σε πολύ μικρότερο βαθμό επιχειρήσεις που δραστηριοποιούνται στον τουρισμό. Σύμφωνα με στοιχεία του Επαγγελματικού Επιμελητηρίου Θεσσαλονίκης τον Ιούλιο του 2011 ο συνολικός αριθμός των εγγεγραμμένων επιχειρήσεων του τριτογενούς τομέα στο Δήμο Ωραιοκάστρου ήταν 1.247.

Στον τομέα του τουρισμού και με βάση τα στοιχεία που αφορούν τα ξενοδοχειακά καταλύματα του Δήμου Ωραιοκάστρου, σύμφωνα με τα επίσημα στοιχεία της ΕΛΣΤΑΤ, καταγράφεται μικρή αύξηση του αριθμού των αφίξεων το 2022 σε σχέση με τη χρονιά 2019 (προ COVID) αλλά μεγάλη μείωση στις διανυκτερεύσεις και στο ποσοστό πληρότητας. Από τους τουριστικούς αυτούς δείκτες προκύπτει το συμπέρασμα ότι οι επισκέπτες του Δήμου πραγματοποιούν διανυκτερεύσεις πολύ λίγων ημερών, ενώ υπάρχει μεγάλη επάρκεια σε ότι αφορά τη δυναμικότητα των καταλυμάτων.

	2019	2020	2021	2022
Αφίξεις	18.390	6.197	8.792	21.754
Διανυκτερεύσεις	68.613	12.478	13.525	38.155
Πληρότητα	31,6%	10,8%	9,8%	26,6%

Πίνακας 11: Αφίξεις – διανυκτερεύσεις – πληρότητα ξενοδοχειακών καταλυμάτων Δήμου Ωραιοκάστρου 2019-2022 (Πηγή: Στρατηγικό σχέδιο αξιοποίησης ιστορικού αποθέματος)

Πολυάριθμες είναι και οι εγκαταστάσεις ψυχαγωγίας, τα κέντρα διασκέδασης και εστίασης και οι χώροι αναψυχής που έχουν μετατρέψει το Δήμο Ωραιοκάστρου σε προορισμό αναψυχής επισκεπτών από κοντινές κυρίως περιοχές.

Το 2013 διεξήχθη από τη Διαδημοτική Επιχείρηση Δυτικής Υπαιθρου Θεσσαλονίκης έρευνα που αφορούσε τις επιχειρήσεις και την απασχόληση, από την οποία προκύπτει επίσης το συμπέρασμα ότι ο τριτογενής τομέας στο Δήμο Ωραιοκάστρου εμφανίζεται ως ο πιο σημαντικός, με μεγαλύτερη έμφαση στον τομέα του εμπορίου, όπου απασχολούνταν 1345 άτομα, αμέσως μετά ακολουθεί ο τομέας των υπηρεσιών με 400 άτομα και αρκετά πιο πίσω ο τομέας του τουρισμού με 93 απασχολούμενους. Τα κυριότερα συμπεράσματα που απορρέουν από τα συγκεκριμένα έρευνα είναι:



Φάση Α': Στρατηγικός Σχεδιασμός

- Η σημαντική μείωση του αριθμού των επιχειρήσεων που δραστηριοποιούνται στον Δήμο Ωραιοκάστρου,
- Η πλειοψηφία των επιχειρήσεων είναι ατομικές επιχειρήσεις που δραστηριοποιούνται κυρίως στον κλάδο του εμπορίου,
- Οι σημαντικότερες ανάγκες των επιχειρήσεων είναι η ενημέρωση για επιδοτήσεις και προγράμματα υποστήριξης της επιχειρηματικότητας, η ενημέρωση για άλλες ενέργειες που αφορούν τις επιχειρήσεις και οι ενέργειες δικτύωσης και συνεργασίας σε τοπικά δίκτυα, ενώ και η ανάγκη των επιχειρήσεων για την υποστήριξη τους από την τοπική αυτοδιοίκηση κρίνεται επιτακτική.

A.1.2. ΠΕΡΙΒΑΛΛΟΝ ΚΑΙ ΠΟΙΟΤΗΤΑ ΖΩΗΣ ΤΟΥ ΔΗΜΟΥ ΩΡΑΙΟΚΑΣΤΡΟΥ

A.1.2.1. Κλίμα

Το κλίμα στο Δήμο Ωραιοκάστρου, σύμφωνα με την Τ.Ο.Τ.Ε.Ε. 20701-1/2017, κατατάσσεται στην Γ' κλιματική ζώνη και χαρακτηρίζεται προς το ηπειροτικότερο, ξηρό κατά το θέρος, με ομαλή κατανομή βροχοπτώσεων και ξηροθερμική περίοδο 3 μηνών και ψυχρό χειμώνα.

Πόλη	Περιφερειακή Ενότητα	Γεωγραφικό πλάτος	Γεωγραφικό μήκος	Μέσο Υψόμετρο [m]
Ωραιόκαστρο	Θεσσαλονίκης	40ο 72'	22ο 91'	250

Πίνακας 12: Γεωγραφική θέση και υψόμετρο Δήμου Ωραιοκάστρου (Πηγή: ΣΔΑΕΚ, Δήμου Ωραιοκάστρου)

Θερμοκρασία

Η μέση ετήσια θερμοκρασία αέρα ανέρχεται στους 15,6°C, με πιο θερμό μήνα τον Ιούλιο με μέση τιμή θερμοκρασιών 26,5°C και πιο ψυχρό τον Ιανουάριο με μέση τιμή θερμοκρασιών τους 5°C. Η μέγιστη απόλυτη θερμοκρασιακή μέτρηση παρατηρείται τον Ιούλιο με 42°C, ενώ η ελάχιστη τον Ιανουάριο με -14°C. Η μεγαλύτερη μέση τιμή μέγιστων θερμοκρασιών είναι 31,4°C και παρουσιάζεται τον Ιούλιο, ενώ η μικρότερη μέση τιμή ελαχίστων θερμοκρασιών είναι 1,1°C και παρουσιάζεται τον Ιανουάριο. Διαπιστώνεται επίσης πως η άνοιξη είναι ψυχρότερη εποχή από το φθινόπωρο.

Άνεμοι

Χαρακτηριστικό είναι πώς κατά την ψυχρή περίοδο εισβάλλουν στην περιοχή απότομα πολύ ψυχρές αέριες μάζες που οφείλονται σε συνδυασμό αντικυκλώνα στην Κεντρική Ευρώπη και χαμηλών πιέσεων στη Μαύρη θάλασσα και τη Μεσόγειο. Ο Βαρδάρης, ο τοπικός ψυχρός και ισχυρός βορειοδυτικός άνεμος ο οποίος πνέει κατά μήκος της κοιλάδας του Αξιού, συχνά είναι η αιτία που παγώνουν ποταμοί και λίμνες. Η μέση ετήσια ταχύτητά του είναι 2,1m/s, διαρκεί 1-2 ημέρες, μετά τη διακοπή του συχνά επαναλαμβάνεται και έχει την ικανότητα να συμβάλλει στη διάλυση και απομάκρυνση των νεφών της ευρύτερης περιοχής. Οι περίοδοι άπνοιας φτάνουν το 50% του έτος γεγονός που αναδεικνύει τη μεγάλη σημασία αυτού του ανέμου στην απομάκρυνση των ρύπων της ατμόσφαιρας. Την καλοκαιρινή περίοδο, και κυρίως τον μήνα Ιούλιο, νότιοι άνεμοι κάνουν την εμφάνισή τους μεταφέροντας την θαλάσσια αύρα προς τα ηπειρωτικά, η οποία δρα επίσης ευεργετικά για την ποιότητα της ατμόσφαιρας στην περιοχή.

Υγρασία

Η μέση ετήσια σχετική υγρασία είναι 65%, το χειμώνα κυμαίνεται από 70-74% και το καλοκαίρι από 59-61%. Με δεδομένο ότι οι επιθυμητές τιμές σχετικής υγρασίας σε συνδυασμό με τα επίπεδα θερμοκρασίας κυμαίνονται μεταξύ 40-65% διαπιστώνεται ότι οι τιμές που σημειώνονται είναι αυξημένες. Αυτό οφείλεται στις μεγάλες μάζες λόγω εξάτμισης του Θερμαϊκού, που μεταφέρονται από την θαλάσσια αύρα προς τα ηπειρωτικά και εγκλωβίζονται στην ευρύτερη περιοχή της Θεσσαλονίκης λόγω του φυσικού εμποδίου που συναντούν, τον ορεινό όγκο Χορτιάτη- Σείχ Σου- Σιβρί (Μπακογιώργου, 2019).

Βροχοπτώσεις

Το μέσο ετήσιο ύψος βροχής είναι 471χιλ. με μέγιστο τα 59χιλ. που σημειώνονται το μήνα Νοέμβριο. Στη βλαστική περίοδο αναλογεί ποσοστό 28,8% του συνολικού ύψους των ετησίων βροχοπτώσεων με 131χιλ.. Ξηρότεροι μήνες του έτους είναι ο Ιούλιος, ο Αύγουστος και κυρίως ο Σεπτέμβριος για την καλοκαιρινή περίοδο, ενώ για την αντίστοιχη χειμερινή είναι ο Ιανουάριος. Οι άνεμοι που επικρατούν στην περιοχή είναι ΒΔ και ΝΔ.

Στην Π.Ε. Θεσσαλονίκης επικρατεί ημίξηρο κλίμα με ετήσιο βροχομετρικό ύψος μεταξύ 200-500mm. Οι περιοχές της Π.Ε. Θεσσαλονίκης παρουσιάζουν άνιση κατανομή με μεγάλες διαφορές και διακυμάνσεις μεταξύ τους. Στην περιοχή του Ωραιοκάστρου σύμφωνα με στοιχεία από τον Κλιματικό Άτλαντα της Ελλάδας 1971-2000 (Ε.Μ.Υ.) το ετήσιο βροχομετρικό ύψος κυμαίνεται στα 480mm. Το διάστημα

Ιουλίου-Οκτωβρίου σημειώνονται περίοδοι ανομβρίας διάρκειας τουλάχιστον ενός μήνα. Αν και το ετήσιο βροχομετρικό ύψος δεν χαρακτηρίζεται μεγάλο, ωστόσο συχνά η βροχόπτωση είναι ραγδαία προκαλώντας πλημμυρογεννέσεις (Μπακογιώργου, 2019). Χιονοπτώσεις σημειώνονται σπάνια και διαρκούν λίγο.

Ηλιοφάνεια

Τους καλοκαιρινούς μήνες τα ποσοστά ηλιοφάνειας κυμαίνονται σε υψηλά επίπεδα 60-89% ενώ τον χειμώνα 7-60%. Οι μεγάλες τιμές σχετικής υγρασίας ευθύνονται για διαστήματα εξασθένησης της ηλιακής ακτινοβολίας κατά τη διάρκεια του έτους (Μπακογιώργου, 2019).

A.1.2.2. Γεωλογία –Τεκτονική – Υδατικοί Πόροι

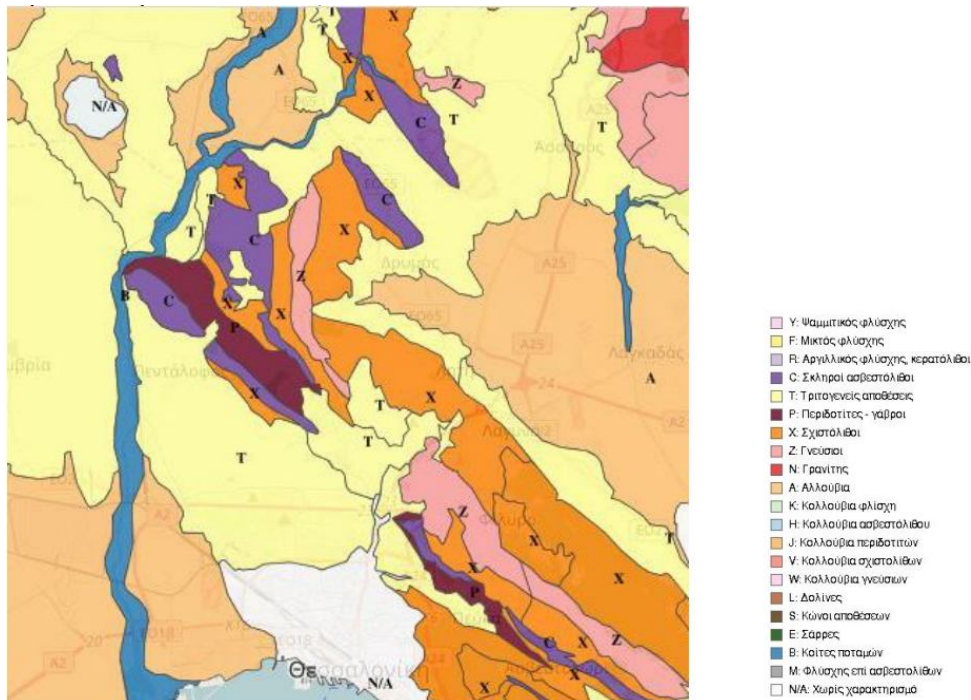
Γεωλογία -Τεκτονική

Σύμφωνα με το ΣΔΑΕΚ, που εγκρίθηκε με την με αρ. 200/2020 του Δημοτικού Συμβουλίου του Δήμου Ωραιοκάστρου, στην περιοχή κυριαρχούν δυο είδη πετρωμάτων, τα χαλαρά μειοκαινικής ή νεότερης ηλικίας και τα συμπαγή μεσοζωικής και παλαιότερης ηλικίας. Τα χαλαρά καταλαμβάνουν τις πεδινές εκτάσεις ενώ τα συμπαγή ανήκουν στις ευρύτερες γεωλογικές μονάδες ως εξής:

- Ενότητα Ωραιοκάστρου (της Υποζώνης Προπαιονίας και Προπάϊκου),
- Ενότητα Άσπρης Βρύσης-Χορτιάτη της Περιοδοπικής ζώνης,
- Ενότητα Μελισσοχωρίου-Χολομώντα της Περιοδοπικής Ζώνης,
- Σχηματισμός Βερτίσκου (της Σερβομακεδονικής Ζώνης).

Στον παρακάτω χάρτη φαίνονται τα χαρακτηριστικά του υπεδάφους στο Δήμο Ωραιοκάστρου.

Φάση Α': Στρατηγικός Σχεδιασμός



Εικόνα 7: Το υπέδαφος του Δήμου Ωραιοκάστρου (πηγή: ΥΠΕΝ - Δ/ση Γεωχωρικών Πληροφοριών)

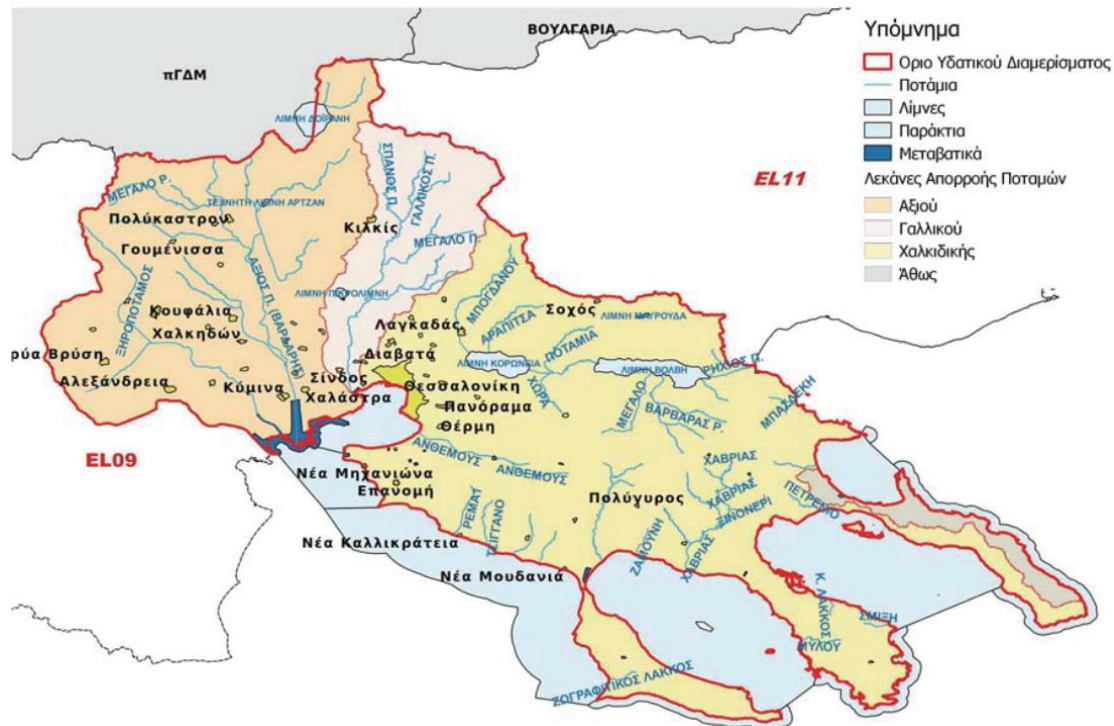
Το μεγαλύτερο τμήμα της Δ.Ε. Μυγδονίας βρίσκεται στην υδρογεωλογική λεκάνη της Μυγδονίας που ορίζεται από τα βουνά του Βερτίσκου, της Καμήλας, του Χορτιάτη και του Χολομώντα και τους ορεινούς όγκους των Κερδυλίων και του Στρατονικίου. Εντός της λεκάνης αυτής αναπτύσσονται οι λίμνες Κορώνεια και Βόλβη, ο κάμπος του Λαγκαδά και ένα σύστημα μικρών ποταμών και χειμάρρων. Το υπέδαφός της αποτελείται από μεταμορφωμένα πετρώματα Προαλπικής και Αλπικής ηλικίας της Σερβομακεδονικής και Περιοδοπικής ζώνης (γνεύσιοι, αμφιβολίτες, φυλλίτες χαλαζίτες και λίγα μάρμαρα), ενώ οι πληρώσεις με ιζήματα πάχους 50 - 450μ. είναι Μειοκαινικής - Ολοκαινικής ηλικίας (άργιλος, άμμος, χάλικες, κροκαλοπαγή, μάργες και μίγματα).

Οι γεωλογικοί σχηματισμοί της περιοχής ανήκουν στην κατηγορία των συμπαγών πετρωμάτων, ως προς την υδρογεωλογική τους συμπεριφορά, με συνηθέστερους τους ασβεστόλιθους και τα κροκαλοπαγή και περιοχές με χαλαρά ιζήματα, όπως οι ποτάμιες αποθέσεις του Γαλλικού και η ψαμμιτομαργαϊκή σειρά. Το ανάγλυφο παρουσιάζει αρκετούς σχηματισμούς ρεμάτων, μικρορεμάτων παροδικής ροής με διακλαδώσεις.

Υδατικοί πόροι

Φάση Α': Στρατηγικός Σχεδιασμός

Το Υδατικό Διαμέρισμα Κεντρικής Μακεδονίας (ΥΔ EL10) οριοθετείται από τα όρη Κερδύλια, Βερτίσκος, Κρούσια και Μπέλες στα ανατολικά, το όρος Πάικο και την Περιφερειακή Τάφρο στα δυτικά και στα βόρεια από την οροσειρά Κερκίνη (Μπέλες) και τα σύνορα Ελλάδας – Βόρειας Μακεδονίας. Στα ανατολικά συνορεύει με το Υδατικό Διαμέρισμα Ανατολικής Μακεδονίας (ΥΔ EL11) και στα δυτικά με το Υδατικό Διαμέρισμα Δυτικής Μακεδονίας (ΥΔ EL09).



Εικόνα 8: Όρια ΥΔ EL10 - Λεκάνες Απορροής και Επιφανειακά Υδατικά Συστήματα (πηγή: 1η Αναθεώρηση του Σχεδίου Διαχείρισης Λεκανών Απορροής Ποταμών του Υδατικού Διαμερίσματος Κεντρικής Μακεδονίας EL 10)

Περιλαμβάνει εκτεταμένες πεδιάδες, κυρίως στο δυτικό του τμήμα, οι σημαντικότερες εκ των οποίων είναι αυτές της Θεσσαλονίκης, των Γιαννιτσών και του Λαγκαδά, ενώ στο ανατολικό του τμήμα διακρίνεται η λεκάνη της Χαλκιδικής. Η μορφολογία του είναι κυρίως ημιορεινή με μέσο υψόμετρο τα 245μ., περίπου, ενώ το 36% της έκτασής του έχει υψόμετρο κάτω από 100μ. και μόλις το 3% της έκτασής του έχει υψόμετρο πάνω από 800μ.


Στο Δήμο Ωραιοκάστρου υπάγεται το 2,15% του υδατικού διαμερίσματος με 12 οικισμούς, με σημαντικότερους υδατικούς πόρους το Γαλλικό ποταμό, την Πικρολίμνη και την Τεχνητή λίμνη Ωραιοκάστρου που παρουσιάζονται παρακάτω.

Γαλλικός Ποταμός: Ο Γαλλικός ποταμός ή «ο έχων δώρα» Εχέδωρος, με μήκος περί τα 73χιλ., πηγάζει στα Κρούσσια όρη του Κιλκίς, εκβάλλει στον Θερμαϊκό και βρίσκεται στο δυτικό όριο του Πολεοδομικού Συγκροτήματος της Θεσσαλονίκης. Στο τμήμα που βρίσκεται εντός της επικράτειας του Δήμου Ωραιοκάστρου, περνά δυτικά του Πετρωτού και του Μεσαίου και νοτιοανατολικά της Νέας Φιλαδέλφειας ενώ περνά δυτικά και τον Πεντάλοφο καταλήγοντας στην Ν. Μαγνησία. Επιπλέον, η κοίτη του Γαλλικού προστατεύεται με το Π.Δ. ΦΕΚ 561Δ/6-6-1994 του άρθρου 29 του Ν.1337 (ΖΟΕ) ως Περιοχή Ειδικής Προστασίας (Οδηγία 79/409, άρθρο 4. Τέλος, οι εκβολές του βρίσκονται στο νοτιοδυτικό όριο του Δήμου, είναι εντός ζώνης Ramsar και Natura 2000 ενώ το υπόλοιπο κομμάτι που διαρρέει το Δήμο δεν διέπεται από κάποιο άλλο περιορισμό προστασίας.



Εικόνα 9: Ο Γαλλικός ποταμός (Πηγή: ΣΔΑΕΚ, Δήμου Ωραιοκάστρου)

Πικρολίμνη: Η Πικρολίμνη ή Ξηλοκερατέα, με έκταση 3,7-4,5τ.χιλ., είναι μια αβαθής λίμνη με αλμυρό νερό και μέσο βάθος περί το 1μ., η οποία κατά την θερινή περίοδο εξατμίζεται και είναι στεγνή. Ο υγρότοπος της Πικρολίμνης είναι ενταγμένος στον κατάλογο των Σημαντικών Περιοχών για τα πουλιά, (Important Bird Area – IBA) και έχει ενταχθεί στον Εθνικό κατάλογο (Special Protect Area – SPA). Παράλληλα περιλαμβάνεται στο δίκτυο ΦΥΣΗ 2000 για την οποία ακόμη δεν έχει βγει σχετική θεσμοθετημένη προστασία, ενώ δεν έχουν γίνει οι απαραίτητες μελέτες (Ειδική Περιβαλλοντική Μελέτη), όπου θα καθορίζεται με λεπτομέρεια το καθεστώς προστασίας και οι επιτρεπόμενες χρήσεις. Ο Δήμος Ωραιοκάστρου έχει στην ιδιοκτησία του ένα μικρό μέρος αυτής της λίμνης.



Εικόνα 10: Η λίμνη Πικρολίμνη (Πηγή: ΣΔΑΕΚ, Δήμου Ωραιοκάστρου)

Τεχνητή Λίμνη Ωραιοκάστρου: Η τεχνητή λίμνη βρίσκεται στην ανατολική πλευρά του Ωραιοκάστρου πίσω από το συγκρότημα κτιρίων του ΟΑΕΔ. Αποτελείται από δύο λεκάνες, μία μικρότερη και μία μεγαλύτερη. Γύρω από την λίμνη υπάρχουν μεγάλα δένδρα, λεύκες κατά μήκος της δεξιάς όχθης, πλατάνια και πεύκα κατά μήκος της αριστερής όχθης, λιγούστρες που σχηματίζουν φυσικό φράχτη μπροστά στο πλάτωμα που έχει ειδικά διαμορφωθεί για τους επισκέπτες και όμορφες ακακίες στο χώρο που διαμορφώθηκε ώστε να είναι η λίμνη επισκέψιμη. Δίνει στον επισκέπτη την εμπειρία της επαφής με τη φύση και την ευκαιρία για ξεκούραση και χαλάρωση σε σύντομο χρονικό διάστημα από τον κεντρικό ιστό της πόλης.




Εικόνα 11: Τεχνητή λίμνη Ωραιοκάστρου (Πηγή: Στρατηγικό σχέδιο αξιοποίησης ιστορικού αποθέματος)

Δασικοί πόροι

Περιαστικό δάσος Ωραιοκάστρου: Το Δάσος Ωραιοκάστρου γνωστό και ως Δασόκτημα Ωραιοκάστρου βρίσκεται Β-ΒΔ της τοπικής κοινότητας Ωραιοκάστρου, η έκτασή του είναι 3.850 στρέμματα και αποτελεί τμήμα του ορεινού όγκου της Θεσσαλονίκης (Σείχ-Σου). Το ιδιοκτησιακό καθεστώς κατοχυρώθηκε στην τότε Κοινότητα Ωραιοκάστρου με τις οριστικές διανομές, κατά τα έτη 1930 και 1932, να το χαρακτηρίζουν ως κοινοτικό βοσκότοπο. Τελικά, με τις οριστικές αποφάσεις αριθμ. 84037/22-12-1960 και αριθμ. 23069/3069/21-09-1976 της Νομαρχίας Θεσσαλονίκης, το δασόκτημα περιήλθε κατά πλήρη νομή και κυριότητα στην Κοινότητα Ωραιοκάστρου.

Ακόμα, στη σημερινή του κατάσταση το δασόκτημα Ωραιοκάστρου είναι ένα μικτό δάσος αποτελούμενο από ψηλά κωνοφόρα (διάφορα είδη πεύκης, κυπαρίσσια, αριζόνες) σε μίξη με αειθαλή πλατύφυλλα (πουρνάρι, αριά, κουμαριά, σχοίνος κ.α.) με πολύ μεγάλη σημασία για το περιβάλλον της περιοχής του Δήμου.

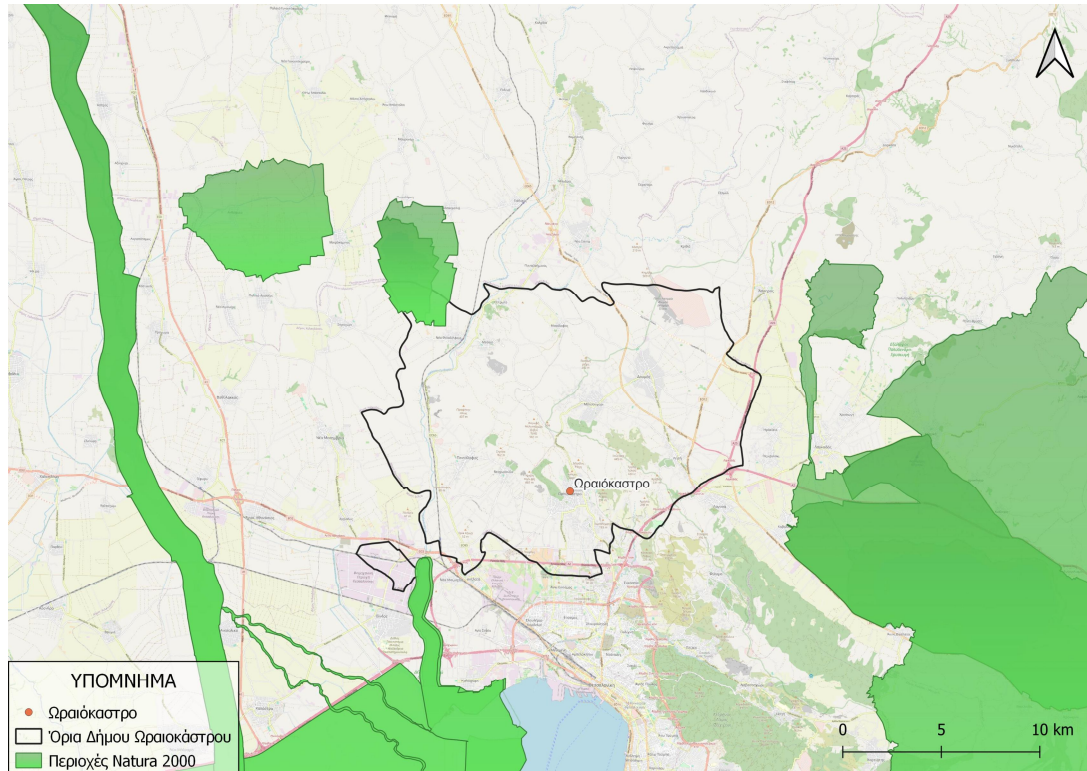
Τέλος, το δασόκτημα Ωραιοκάστρου προστατεύεται από το Σύνταγμα της χώρας και διέπεται από τις διατάξεις της δασικής νομοθεσίας και τις εκάστοτε υπουργικές εγκυκλίου και αποφάσεις. Είναι χαρακτηρισμένο ως προστατευόμενο δάσος και οι εργασίες που πραγματοποιούνται έχουν ως βασικό γνώμονα την προστασία του από ασθένειες, δασικές πυρκαγιές, εκχερσώσεις, συμπίεση του εδάφους και φυσικής ή τεχνητής αναγέννησης των ειδών. Επιτρέπονται δραστηριότητες με σκοπό την αναψυχή, περιβαλλοντικά πάρκα, θέσεις θέας και αναψυχής, πεζοπορία, ποδηλατοδρομία, κιόσκια και παγκάκια.



Εικόνα 12: Περιαστικό δάσος Ωραιοκάστρου (Πηγή: Στρατηγικό σχέδιο αξιοποίησης ιστορικού αποθέματος)

A.1.2.3. Προστατευμένες περιοχές

Στην ευρύτερη περιοχή του Δήμου Ωραιοκάστρου και όχι σε μεγάλη απόσταση από αυτόν υπάρχουν μερικά από τα πιο σημαντικά οικοσυστήματα της Ελλάδας.



Εικόνα 13: Περιοχές Natura στην ευρύτερη περιοχή του Δήμου Ωραιοκάστρου (Πηγή: <https://land.copernicus.eu/en/products/corine-land-cover/clc2018>, ίδια επεξεργασία)

Όπως φαίνεται στον παραπάνω χάρτη, στο Δήμο Ωραιοκάστρου εμπίπτει μόνο ένα τμήμα της προστατευόμενης περιοχής της **Λίμνης Πικρολίμνης-Ξηλοκερατέα** στα βορειοδυτικά που εντάσσεται στις περιοχές του δικτύου Natura 2000 (GR1230004) ως Ζώνη Ειδικής Προστασίας (ΖΕΠ), υπό την ευθύνη του Φορέα Διαχείρισης Προστατευόμενων Περιοχών Θερμαϊκού Κόλπου. Η περιοχή αυτή παρουσιάζει μεγάλη βιοποικιλότητα, ειδικά σε είδη ορνιθοπανίδας και ερπετοπανίδας και συγκαταλέγεται επίσης στις Σημαντικές Περιοχές για τα πουλιά (Important Bird Area – IBA) και εντάσσεται στον Εθνικό Κατάλογο (Special Protect Area – SPA).

Το «**Εθνικό Πάρκο Υγροτόπων των λιμνών Κορώνειας – Βόλβης και των Μακεδονικών Τεμπών**» βρίσκεται ανατολικά του Δήμου Ωραιοκάστρου και αποτελεί σημαντική περιοχή που προστατεύεται από τη συνθήκη Ramsar ως υδροβιότοπος διεθνούς σημασίας. Παρόλο που οι λίμνες Κορώνεια και Βόλβη δεν βρίσκονται εντός του Δήμου Ωραιοκάστρου, τμήμα της Δ.Ε. Μυγδονίας βρίσκεται στην λεκάνη απορροής της Κορώνειας εντός της Γ΄ Περιφερειακής Ζώνης Προστασίας του

Φάση Α΄: Στρατηγικός Σχεδιασμός

Εθνικού Πάρκου και οι δραστηριότητες εντός της ζώνης αυτής έχουν επιπτώσεις στον υδροβιότοπο. Το υδροτοπικό σύστημα με την ιδιαίτερα μεγάλη βιολογική, οικολογική, επιστημονική και γεωμορφολογική αξία προστατεύεται προκειμένου να διατηρηθεί ως φυσική κληρονομιά και πολύτιμος εθνικός πόρος. Τη διαχείριση της περιοχής αυτής έχει αναλάβει ο Φορέας Διαχείρισης Λιμνών Κορώνειας – Βόλβης - Χαλκιδικής σύμφωνα με την Κ.Υ.Α. 6919/2004 (ΦΕΚ 248/5-3-2004). Με την τροποποίησή της με την υπ' αριθ. 39542/2008 στις 12-8-2008 (ΦΕΚ 441/9-10-2008 – Τεύχος Αναγκαστικών Απαλλοτριώσεων & Πολεοδομικών Θεμάτων) καθορίζεται πλέον νέος τρόπος ανάπτυξης και οργάνωσης των χρήσεων και των δραστηριοτήτων στη Γ΄ Ζώνη Προστασίας του Εθνικού Πάρκου. Τέλος, αυτή τη στιγμή δε διαθέτει οργανωμένες δομές τουριστικής αξιοποίησης αλλά μπορεί να αξιοποιηθεί ως σημείο απόδρασης με τουριστικές εξυπηρετήσεις επωφελείς για το Δήμο.



Εικόνα 14: Χάρτης εθνικού πάρκου λιμνών Κορώνειας – Βόλβης και Μακεδονικών τεμπών με τις ζώνες προστασίας (Πηγή: ΣΔΑΕΚ, Δήμου Ωραιοκάστρου)

Α.1.2.4 Αστικά και πολεοδομικά χαρακτηριστικά

Α.1.2.4.1 Οικιστική Οργάνωση

Έδρα του Δήμου είναι το Ωραιόκαστρο, το οποίο αποτελεί τη μοναδική αστική περιοχή. Χαρακτηρίζεται ως οικισμός 4ου επιπέδου σύμφωνα με την επίσημη



ιεράρχηση του ΥΠΕΧΩΔΕ (1984). Επίσης, χαρακτηρίζεται ως δυναμικός οικισμός της Περιαστικής Ζώνης Θεσσαλονίκης (μαζί με Θέρμη, Ασβεστοχώρι και Φίλυρο, Καλοχώρι και Σίνδο).

Ο Δήμος Ωραιοκάστρου περιλαμβάνει 16 οικισμούς με συνολικό πληθυσμό 40.114 κατοίκους. Επομένως η μέση τιμή ανά οικισμό ανέρχεται στους 2.507 κατοίκους. Η οικιστική γεωγραφία της περιοχής απέχει αρκετά από μια ομοιόμορφη κατανομή, καθώς δημιουργεί πληθυσμιακές πυκνώσεις σε ορισμένα σημεία, ενώ σε άλλα επικρατούν αραιές τιμές οικιστικών πυκνοτήτων.

A.1.2.4.2 Υπερκείμενος Χωροταξικός Σχεδιασμός

Σε εφαρμογή του Ν. 2508/1997 το δομικό σχέδιο χωρικής οργάνωσης της Δ.Ε. Ωραιοκάστρου περιλαμβάνει τις παρακάτω ζώνες:

- Τις Πολεοδομημένες και προς Πολεοδόμηση Περιοχές, στις οποίες ανήκουν οι διάφορες περιοχές υποδοχής οικιστικών και επιχειρηματικών δραστηριοτήτων,
- Τις Περιοχές Ειδικής Προστασίας (Π.Ε.Π.), στις οποίες περιλαμβάνονται οι περιοχές προστασίας κρίσιμων στοιχείων του φυσικού (π.χ. ρέματα, δάση και δασικές εκτάσεις) και πολιτιστικού περιβάλλοντος (αρχαιολογικοί χώροι),
- Τις Περιοχές Ελέγχου και Περιορισμού της Δόμησης (Π.Ε.Π.Δ.), στις οποίες περιλαμβάνονται περιοχές παραγωγικών δραστηριοτήτων και σημειακές χρήσεις κοινωφελών και αστικών υποδομών.

Ο οικισμός, αν και αναπτύχθηκε κυρίως λόγω της γειννίας με τη Θεσσαλονίκη, παρουσιάζει πλέον αυτονομία ως προς τις καθημερινές εμπορικές και τις κοινωφελείς δραστηριότητες. Επομένως, σημαντικό τμήμα του πληθυσμού του οικισμού ζει και εργάζεται σε αυτόν ή σε όμορες περιοχές, με αποτέλεσμα ο οικισμός να εμφανίζει δυναμικότητα ως προς την κοινωνική συνοχή του και ως εκ τούτου την ανάπτυξή του. Σύμφωνα με το νέο ΡΣΘ, το Ωραιόκαστρο εντάσσεται στη «Χωρική Ενότητα Μητροπολιτικού Κέντρου» και συγκεκριμένα, στην «Υποενότητα Πολεοδομικού Συγκροτήματος και Περιαστικής Ζώνης». Επιπλέον, το Ωραιόκαστρο συμμετέχει στον αναπτυξιακό πόλο της δυτικής Θεσσαλονίκης, δυτικά του ΠΣΘ, ο οποίος συνιστά πόλο συγκέντρωσης δραστηριοτήτων μεταποίησης, χονδρεμπορίου και διαμετακόμισης, αξιοποιώντας την προνομιακή του θέση ως προς το εθνικό και διεθνικό μεταφορικό δίκτυο.

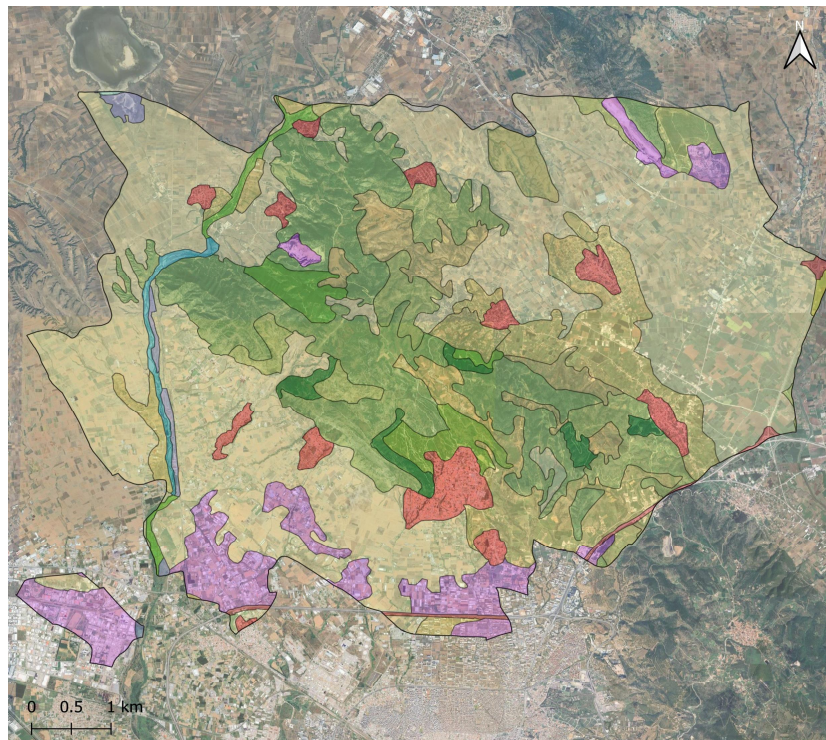
Τέλος, σε επίπεδο χωροταξικού σχεδιασμού υπάρχει το εγκεκριμένο Περιφερειακό Πλαίσιο Χωροταξικού Σχεδιασμού & Ανάπτυξης της Περιφέρειας Κεντρικής




















Φάση Α': Στρατηγικός Σχεδιασμός

Μακεδονίας. (ΦΕΚ 218Β/6-2-04) το οποίο έχει αναθεωρηθεί το 2020 (ΦΕΚ 485Δ/20-8-2020), και στο οποίο γίνεται αναφορά ότι τμήματα του Δήμου Ωραιοκάστρου (ΔΕ Ωραιοκάστρου και ΔΕ Καλλιθέας) εντάσσονται στην Αναπτυξιακή Χωρική Ενότητα (ΑΧΕ) 13 της Μητροπολιτικής Περιοχής Θεσσαλονίκης, καθώς επίσης και αναφορά σε σχέση με την αναγκαιότητα για την οργανωμένη χωροθέτηση των επιχειρηματικών δραστηριοτήτων και την αναβάθμιση των βιομηχανικών συγκεντρώσεων στη βορειοδυτική πλευρά της Θεσσαλονίκης, σε περιοχές μεταξύ άλλων και του Ωραιοκάστρου και της Νεοχωρούδας.

A.1.2.4.3. Θεσμοθετημένες Χρήσεις Γης

Στην παρακάτω εικόνα αποτυπώνονται οι θεσμοθετημένες χρήσεις γης που υπάρχουν στο Δήμο Ωραιοκάστρου:



ΥΠΟΜΝΗΜΑ	
 Όριο Δήμου Ωραιοκάστρου	 243 - Γη που καλύπτεται κυρίως από γεωργία με σημαντικές εκτάσεις φυσικής βλάστησης
Καλύψεις γης CORINE 2018	 311 - Δάσος πλατύφυλλων
 112 - Διασκαμμένη αστική αποδόμηση	 312 - Δάσος κωνοφόρων
 121 - Βιομηχανικές ή εμπορικές ζώνες	 321 - Φυσικοί βοσκότοποι
 122 - Οδικά και αεροδρομικά δίκτυα και γειτονόζουσα γη	 323 - Σιληροφυλλική βλάστηση
 131 - Χώρα εξόρυξης ορυκτών	 324 - Μεταβιοτικές διασάδες-φαινόειδες εκτάσεις
 211 - Μη αρδευόμενη-αρόσημη γη	 331 - Παραλίες, αμμόλοφοι, αμμουδιάς
 212 - Μόνομα αρδευόμενη γη	 411 - Βάλτα στην ενδοχώρα
 231 - Λιβάδια	 511 - Ροές υδάτων
 242 - Σύνθετα συστήματα καλλιέργειας	 512 - Συλλογές υδάτων

Εικόνα 15: Θεσμοθετημένες χρήσεις γης στο Δήμο Ωραιοκάστρου (Πηγή:

<https://geodata.gov.gr/dataset/corine-2000>)

Στο υπόμνημα είναι αποτυπωμένες όλες οι χρήσεις γης που βρέθηκαν στα όρια του Δήμου, συμπεριλαμβανομένου και ενός μικρού τμήματος Νοτιοδυτικά (121: Βιομηχανικές ή εμπορικές ζώνες), που βρίσκεται στην ΒΙΠΕ Σίνδου.

Πολεοδομικός Σχεδιασμός

Πολεοδομημένες και προς πολεοδότηση περιοχές

Στις Πολεοδομημένες και προς Πολεοδότηση Περιοχές του Δήμου Ωραιοκάστρου περιλαμβάνονται: (α) οι Περιοχές οικιστικής ανάπτυξης, (β) Περιοχή Ανοιχτού Θεάτρου (γ) η Περιοχή αστικών κεντρικών λειτουργιών και υποδομών, (δ) η Περιοχή χονδρεμπορίου και ε) το επιχειρηματικό πάρκο τύπου Β.

Περιοχές οικιστικής ανάπτυξης

Πρόκειται για τις ήδη θεσμοθετημένες οικιστικές περιοχές (ρυμοτομικά σχέδια Ωραιοκάστρου, Παλαιοκάστρου, Γαλήνης), τις υπό πολεοδότηση οικιστικές περιοχές που προβλέπονταν στο εγκεκριμένο Γ.Π.Σ. και τις προτεινόμενες προς πολεοδότηση περιοχές πρώτης (α') κατοικίας.

Με βάση το σενάριο εξέλιξης του πληθυσμού και λαμβάνοντας υπόψη τη φέρουσα ικανότητα του οικισμού, όπως προέκυψε από τον υπολογισμό του πληθυσμού κορεσμού στις εγκεκριμένες περιοχές (περιοχή εντός Γ.Π.Σ. Ν. 1337/1983), τη διαθεσιμότητα και τις ανάγκες σε κοινόχρηστους και κοινωφελείς χώρους, την υφιστάμενη δόμησή του, τις δημογραφικές τάσεις, καθώς και τις ποικίλες δεσμεύσεις, προτείνεται οικιστική επέκταση ίση με 1.964 στρ.

Πολεοδομική Ενότητα		Έκταση (σε στρ.)
Π.Ε.7	Επέκταση α' κατοικίας	76
Π.Ε.8	Επέκταση α' κατοικίας	50
Π.Ε.13	Επέκταση α' κατοικίας	835
Π.Ε.14	Επέκταση α' κατοικίας	1003

Πίνακας 13: Προτεινόμενες επεκτάσεις (Πηγή: Σχέδιο βιώσιμης αστικής κινητικότητας Δήμου Ωραιοκάστρου)

Στην υπό πολεοδότηση Π.Ε. 7 προστίθεται οικιστική επέκταση 76 στρ., που εκτείνεται στα βορειοανατολικά μέχρι το όριο του κηρυγμένου αρχαιολογικού χώρου. Στην υπό πολεοδότηση Π.Ε. 8 προστίθεται επέκταση 50 στρ. στα νότια μέχρι τη Συμμαχική Οδό με στόχο τη «διόρθωση» του ορίου του εγκεκριμένου Γ.Π.Σ. Στην εν λόγω επέκταση θα επιτρέπονται χρήσεις πολεοδομικού κέντρου (με ποσοστό κατοικίας). Προτείνεται η αυτόνομη οργάνωση των Π.Ε. 8 και Π.Ε. 13, αφενός γιατί



έχουν ικανό μέγεθος για αυτόνομη λειτουργία, αφετέρου για να αποφευχθεί εμπλοκή και καθυστέρηση στις υπό εξέλιξη πολεοδομικές μελέτες.

Περιοχή ανοιχτού θεάτρου

Πρόκειται για περιοχή που προτείνεται η δημιουργία ανοιχτού θεάτρου με υπερτοπική εμβέλεια. Βρίσκεται στα βορειοανατολικά του Δήμου σε επαφή με την πολεοδομική ενότητα Π.Ε.2. και είναι σε άμεση γειτνίαση με τον τόπο αναψυχής στην τεχνητή λίμνη. Για το υπαίθριο θέατρο έχει εγκριθεί τοπικό ρυμοτομικό σχέδιο (ΦΕΚ 448Δ'/2004) το οποίο πλέον έχει καταργηθεί.

Προτείνεται συντελεστής δόμησης ίσος με 0,1, ενώ οι λοιποί επιτρεπόμενοι όροι και περιορισμοί δόμησης θα καθοριστούν με την εκ νέου έγκριση του τοπικού ρυμοτομικού.

Περιοχή ανάπτυξης αστικών κεντρικών λειτουργιών και υποδομών

Πρόκειται για μία μικρή περιοχή έκτασης 245 στρ. εκατέρωθεν της επαρχιακής οδού Θεσσαλονίκης – Ωραιοκάστρου, στη σημερινή κύρια είσοδο του οικισμού (Π.Ε. 16). Εκτείνεται στα νοτιοανατολικά, μεταξύ των υπό πολεοδόμηση οικιστικών περιοχών που προβλέπονταν στο εγκεκριμένο Γ.Π.Σ. (Π.Ε. 6, Π.Ε. 8) και του διοικητικού ορίου της περιοχής μελέτης. Χωροθετείται σε μία αναπτυγμένη σε μεγάλο βαθμό περιοχή. Η πολεοδόμησή της θα συμβάλει στην εξυγίανσή της (π.χ. καλύτερη πρόσβαση, κατάλληλα δίκτυα τεχνικών υποδομών) και στην επίλυση προβλημάτων που προέκυψαν κατά την οριοθέτηση των επεκτάσεων από το εγκεκριμένο Γ.Π.Σ., οπότε ιδιοκτησίες τεμαχίστηκαν (τμήμα εντός και τμήμα εκτός ορίου), με αποτέλεσμα την προβληματική αξιοποίησή τους (π.χ. οικοδομησιμότητα, εγκατάσταση λειτουργίας, αδειοδότηση). Στην Π.Ε. 16 συμπεριλαμβάνονται τμήματα συνολικού εμβαδού 2,7 στρ., που έχουν εξαιρεθεί από την όμορη Π.Ε. 8 (υπό πολεοδόμηση). Για την Π.Ε. 16 το ποσοστό κατοικίας εκτιμήθηκε σε 30%, δεδομένου του ότι η περιοχή συγκεντρώνει κυρίως χρήσεις λιανικού και χονδρικού εμπορίου, υπηρεσίες και λοιπές εξυπηρετήσεις.

Ως επιτρεπόμενες χρήσεις προτείνονται εκείνες του άρθρου 4 του π.δ.23-2-1987. Μέχρι την έγκριση της πολεοδομικής μελέτης θα ισχύουν οι ίδιες χρήσεις γης. Εντός της περιοχής επιτρέπεται η ίδρυση Επιχειρηματικού Πάρκου (ΕΠ) Ειδικού Τύπου σύμφωνα με το άρθρο 41 του Ν. 3982/2011 (π.χ. ΕΠ περιβαλλοντικού χαρακτήρα, ΕΠ επιχειρήσεων εφοδιαστικής αλυσίδας).

Οι επιτρεπόμενοι όροι και περιορισμοί δόμησης θα καθοριστούν από την οικεία πολεοδομική μελέτη. Μέχρι την έγκριση της πολεοδομικής μελέτης θα ισχύουν οι



Φάση Α': Στρατηγικός Σχεδιασμός

όροι και περιορισμοί δόμησης των Π.Δ. 24/31.5.1985 (ΦΕΚ 270Δ') και Π.Δ. 6/17.10.1978 (ΦΕΚ 538Δ') και Π.Δ. 10.10.1985 (ΦΕΚ 689Δ'), όπως εκάστοτε ισχύουν, καθώς και της λοιπής εκάστοτε ισχύουσας νομοθεσίας για την εκτός ορίων οικισμών περιοχή.

Περιοχή χονδρεμπορίου

Πρόκειται για περιοχή εμβαδού 369 στρ. (Π.Ε.15), που εκτείνεται μεταξύ της Συμμαχικής Οδού στα νότια και των οικιστικών επεκτάσεων στα βόρεια (Π.Ε. 14 και Π.Ε. 9). Στα ανατολικά συνορεύει με την περιοχή επέκτασης της Π.Ε. 8 και στα δυτικά οριοθετείται από τη ζώνη δουλείας της γειτνιάζουσας γραμμής υψηλής τάσης. Στην εν λόγω περιοχή συγκεντρώνονται αποκλειστικά επαγγελματικές χρήσεις, που στην πλειοψηφία τους αφορούν εγκαταστάσεις αποθήκευσης και χονδρεμπορίου. Προτείνεται να λειτουργήσει ως ενδιάμεση ζώνη μεταβατικού χαρακτήρα, μεταξύ των περιοχών κατοικίας στα βόρεια και του οργανωμένου επιχειρηματικού υποδοχέα στα νότια.

Η πολεοδόμηση της περιοχής θα συμβάλει στην εξυγίανσή της και στην επίλυση προβλημάτων τεμαχισμού ιδιοκτησιών από το όριο του εγκεκριμένου Γ.Π.Σ. Τμήμα εμβαδού 1,2 στρ. που εξαιρέθηκε από την υπό πολεοδόμηση Π.Ε. 9 λόγω τεμαχισμού της, συμπεριλαμβάνεται στην Π.Ε. 15.

Ως επιτρεπόμενες χρήσεις προτείνονται εκείνες του άρθρου 7 του Π.Δ. 23.2.1987. Μέχρι την έγκριση της πολεοδομικής μελέτης, θα ισχύουν οι ίδιες χρήσεις γης. Εντός της περιοχής επιτρέπεται η ίδρυση Επιχειρηματικού Πάρκου (ΕΠ) Ειδικού Τύπου σύμφωνα με το άρθρο 41 του Ν. 3982/2011 (π.χ. ΕΠ περιβαλλοντικού χαρακτήρα, ΕΠ επιχειρήσεων εφοδιαστικής αλυσίδας).

Οι επιτρεπόμενοι όροι και περιορισμοί δόμησης θα καθοριστούν από την οικεία πολεοδομική μελέτη. Μέχρι την έγκριση της πολεοδομικής μελέτης, θα ισχύουν οι όροι και περιορισμοί δόμησης των Π.Δ. 24/31.5.1985 (ΦΕΚ 270Δ') και Π.Δ. 6/17.10.1978 (ΦΕΚ 538Δ') και Π.Δ. 10.10.1985 (ΦΕΚ 689Δ'), όπως εκάστοτε ισχύουν, καθώς και της λοιπής εκάστοτε ισχύουσας νομοθεσίας για την εκτός ορίων οικισμών περιοχή.

Επιχειρηματικό πάρκο τύπου Β

Στην περιοχή που αναπτύσσεται μεταξύ της Συμμαχικής οδού στα βόρεια, της Εξωτερικής Περιφερειακής Οδού στα νότια και μεταξύ οριοθετημένων ρεμάτων στα ανατολικά και δυτικά προτείνεται η οργάνωση Επιχειρηματικού Πάρκου τύπου Β' με βάση τις διατάξεις του Ν. 3982/2011. Η εν λόγω περιοχή καταλαμβάνει έκταση 1.511



στρ. και θα λειτουργήσει ως χώρος υποδοχής επιχειρηματικών δραστηριοτήτων μέσης και χαμηλής όχλησης.

Οι επιτρεπόμενες χρήσεις ορίζονται σύμφωνα με το άρθρο 6 του π.δ.23-2-1987 «Περιεχόμενο μη οχλούσας βιομηχανίας – βιοτεχνίας – βιομηχανικού και βιοτεχνικού πάρκου ΒΙΠΑ – ΒΙΟΠΑ προς εξυγίανση». Μέχρι την έγκριση της πολεοδομικής μελέτης θα ισχύουν οι ίδιες χρήσεις γης.

Περιοχές ελέγχου και περιορισμού δόμησης (Π.Ε.Π.Δ)

Ορίζονται τρεις κατηγορίες Περιοχών Ελέγχου και Περιορισμού της Δόμησης:

- Οι Περιοχές Παραγωγικών Δραστηριοτήτων,
- Η Περιοχή Ιδιαίτερων Χρήσεων,
- Η Περιοχή Αστικών Υποδομών Κοινής Ωφέλειας.

Περιοχές παραγωγικών Δραστηριοτήτων

➤ *Περιοχές Παραγωγικών Δραστηριοτήτων 1* που πρόκειται για:

- Περιοχή που εκτείνεται στα νότια της εξωτερικής περιφερειακής οδού και μέχρι το όριο της Δ.Ε. και για τη συνεχόμενη περιοχή στα νοτιοανατολικά, βόρεια της περιφερειακής οδού και μεταξύ διοικητικού ορίου και επιχειρηματικού πάρκου. Στις εν λόγω περιοχές, πέρα από τα χέρσα και αγροτικά εδάφη, απαντώνται λιγαστές κατοικίες, βιοτεχνίες, χονδρεμπορικές μονάδες, εμπορικά καταστήματα, πρατήρια υγρών καυσίμων και εγκαταστάσεις αποθήκευσης. Γειτνιάζουν με το Κέντρο Υπερυψηλής Τάσης (ΚΥΥΤ) Ωραιοκάστρου και παρουσιάζουν παρόμοια διάρθρωση χρήσεων με την περιοχή στα βόρεια της εξωτερικής περιφερειακής οδού (προτεινόμενο Επιχειρηματικό Πάρκο Τύπου Β'). Δεδομένης της διέλευσης της περιφερειακής οδού και της δυσκολίας σύνδεσης των περιοχών εκατέρωθεν, προτείνεται, τόσο η νότια περιμετρική ζώνη όσο και η νοτιοανατολική, να μην συμπεριληφθούν στον προτεινόμενο οργανωμένο υποδοχέα, αλλά να διατηρήσουν τον υφιστάμενο χαρακτήρα τους (συνύπαρξη ποικίλων επαγγελματικών κυρίως χρήσεων). Προτείνεται να επιτρέπονται εξυπηρετήσεις (όπως τράπεζες, ξενοδοχεία κ.α.) και αστικές λειτουργίες που θα εξυπηρετούν ενδεχομένως τον οργανωμένο υποδοχέα, αλλά και παραγωγικές δραστηριότητες ήπιας έντασης και όχλησης για λόγους συμβατότητας με την εκτός σχεδίου κατοικία και με δεδομένη τη δυνατότητα λειτουργία μονάδων μέσης όχλησης εντός του επιχειρηματικού πάρκου,
- Περιοχή, που εκτείνεται στα νοτιοδυτικά, εκατέρωθεν της συμμαχικής οδού. Στην εν λόγω περιοχή απαντώνται βιομηχανικές και βιοτεχνικές χρήσεις,



χονδρεμπορικές μονάδες, ξενοδοχειακή μονάδα, κατοικίες, καθώς και το κέντρο διαλογής των ΕΛΤΑ.

- *Περιοχές Παραγωγικών Δραστηριοτήτων 2* που πρόκειται για τον υπόλοιπο εξωαστικό χώρο και συγκεκριμένα για:
- Περιοχή που εκτείνεται στο κεντρικό τμήμα της περιοχής μελέτης, βόρεια της συμμαχικής οδού και μεταξύ των οικιστικών επεκτάσεων. Από την εν λόγω περιοχή διέρχονται έξι γραμμές μεταφοράς υψηλής τάσης, οι οποίες (και εφόσον δεν υπογειοποιηθούν ή απομακρυνθούν μελλοντικά) θα επέφεραν περιορισμούς σε περίπτωση πολεοδόμησης. Δεδομένης της πυκνής συγκέντρωσης πυλώνων σε μικρής σχετικά έκτασης περιοχή, της αραιής δόμησης (παραγωγικές μονάδες, κυρίως στα νότια, πάνω στη συμμαχική οδό) και του αγροτικού χαρακτήρα, προτείνεται να παραμείνει ως εκτός σχεδίου περιοχή με τον υφιστάμενο χαρακτήρα της.
 - Περιοχή μεταξύ της συμμαχικής οδού στα βόρεια και της εξωτερικής περιφερειακής οδού στα νότια και μεταξύ του επιχειρηματικού πάρκου στα ανατολικά και της Περιοχής Παραγωγικών Δραστηριοτήτων 1 στα ανατολικά. Η εν λόγω περιοχή παρουσιάζει παρόμοια εικόνα με την προαναφερθείσα, με εξαίρεση τη διέλευση γραμμών υψηλής τάσης. Σε αντίθεση με τις Περιοχές Παραγωγικών Δραστηριοτήτων 2, είναι αραιοδομημένες και έχουν σε μεγάλο βαθμό αγροτικό χαρακτήρα. Οι επιτρεπόμενες χρήσεις θα είναι οι ίδιες με αυτές στις Περιοχές Παραγωγικών Δραστηριοτήτων 1, με την παρακάτω προσθήκη: Κτίρια, εγκαταστάσεις και υποδομές γεωργικών, πτηνοκτηνοτροφικών και λοιπών αγροτικών εκμεταλλεύσεων (π.χ. γεωργικές αποθήκες, θερμοκήπια, αντλητικές εγκαταστάσεις, υδατοδεξαμενές, κτίρια σταβλισμού ζώων), όπως προσδιορίζονται στα άρθρα 2 και 3 του Π.Δ. 24-5-85 (ΦΕΚ 270Δ').

Περιοχές Ιδιαίτερων Χρήσεων

Ως Περιοχή Ιδιαίτερων Χρήσεων ορίζεται η έκταση του νεκροταφείου που εξυπηρετεί τον οικισμό και η οποία βρίσκεται ανατολικά του. Η περιοχή αυτή, έκτασης 22 στρ. περίπου, διατηρεί την υπάρχουσα χρήση της. Οι όροι και περιορισμοί ανάπτυξης της ορίζονται από το από Π.Δ. 24.5.1985 (ΦΕΚ 270Δ'), τις γενικές διατάξεις της παρούσας μελέτης και τη γενική νομοθεσία περί νεκροταφείων.

Περιοχή αστικών υποδομών κοινής ωφέλειας

Πρόκειται για την περιοχή που καταλαμβάνει το Κέντρο Υπερουψηλής Τάσης (ΚΥΥΤ) Ωραιοκάστρου στο νότιο όριο της περιοχής μελέτης (ΦΕΚ 180Δ'/1969).



Διατηρείται η υπάρχουσα χρήση και οι όροι και περιορισμοί δόμησης της περιοχής διέπονται από την εκάστοτε ισχύουσα νομοθεσία για την παρούσα χρήση (ΦΕΚ 180Δ'/1969), την εκτός σχεδίου δόμηση και τις γενικές διατάξεις της παρούσας μελέτης.

Επιπλέον, στις αστικές υποδομές κοινής ωφέλειας εντάσσεται και το προτεινόμενο αμαξοστάσιο του Δήμου. Η έκταση αυτή προτείνεται στο αγροτεμάχιο με αριθ.1073, το οποίο είναι ιδιοκτησίας του Δήμου, βόρεια της Εγνατίας Οδού και σε περιοχή κατάλληλη και με εύκολη πρόσβαση.

Περιοχές ειδικής προστασίας

Στην περιοχή μελέτης ορίζονται οι εξής Περιοχές Ειδικής Προστασίας:

- Περιοχές Προστασίας Φυσικού Περιβάλλοντος.
- Περιοχές Προστασίας Πολιτιστικής Κληρονομιάς

Περιοχές Προστασίας Φυσικού Περιβάλλοντος

Πρόκειται, κατά κύριο λόγο, για τμήμα της έκτασης που έχει χαρακτηριστεί ως αναδασωτέα σύμφωνα με την υπ. αρ. 2328/1973 Απόφαση Νομάρχη Θεσσαλονίκης, όπως συμπληρώθηκε από την υπ. αρ. 2328/1973 Απόφαση Νομάρχη Θεσσαλονίκης. Επεκτείνεται στα ανατολικά της Δ.Ε. γύρω από το νεκροταφείο και την περιοχή αναψυχής στη Λίμνη Ωραιοκάστρου.

Επιτρεπόμενες χρήσεις

- Περιβαλλοντική εκπαίδευση, έρευνα και παρατήρηση της φύσης
- Έργα και διαμορφώσεις προστατευτικής και περιβαλλοντικής διευθέτησης
- Εστίαση, σνακ μπαρ, καφετέριες, αναψυκτήρια και γενικά καταστήματα υγειονομικού ενδιαφέροντος.
- Ερευνητικά κέντρα.
- Περίθαλψη και κοινωνική πρόνοια.
- Αθλητικές εγκαταστάσεις κτιριακού όγκου μικρότερου των 2.000 κ.μ.
- Πολιτιστικές εγκαταστάσεις (υπαίθρια θέατρα και κινηματογράφοι).
- Ελεύθεροι χώροι αστικού πρασίνου με χώρους ήπιας αναψυχής.

Επιπλέον, στην Περιοχή Προστασίας Φυσικού Περιβάλλοντος επιτρέπεται η δημιουργία αστικών/περιαστικών πάρκων με σκοπό την ήπια αναψυχή και την περιβαλλοντική ευαισθητοποίηση και εκπαίδευση.

Απαιτείται η σύμφωνη γνώμη της αρμόδιας δασικής αρχής.

Περιοχές προστασίας πολιτιστικής κληρονομιάς



Φάση Α': Στρατηγικός Σχεδιασμός

Στην περιοχή μελέτης υπάρχουν δύο οριοθετημένοι αρχαιολογικοί χώροι² (Τούμπα Δαούτμπαλη και Τούμπα Ασπρόβρυση -ΦΕΚ 1695Β'/19.11.2003) και ένας εντοπισμένος στα βόρεια της Δ.Ε.

Επιτρεπόμενες χρήσεις:

1. Στην Α' ζώνη των οριοθετημένων χώρων οι χρήσεις καθορίζονται βάσει της Υ.Α. ΥΠΠΟ/ ΓΔΑΠΚ/ΑΡΧ/Α1/Φ16/59528/3990 (ΦΕΚ 1695Β'/2003), όπως εκάστοτε ισχύει.
2. Στη Β' Ζώνη των οριοθετημένων χώρων επιτρέπονται, μετά τη σύμφωνη γνώμη της αρμόδιας Εφορείας Αρχαιοτήτων:
 - Κατοικία.
 - Γραφεία.
 - Αρχαιολογικές εργασίες προστασίας, συντήρησης και αποκατάστασης μνημείων και υποδομές που συμβάλλουν στην εξυπηρέτηση των εργαζομένων και επισκεπτών και στην ανάδειξη των αρχαιολογικών χώρων.
3. Στον εντοπισμένο αρχαιολογικό χώρο επιτρέπονται μετά τη σύμφωνη γνώμη της αρμόδιας Εφορείας Αρχαιοτήτων οι χρήσεις της Περιοχής στην οποία βρίσκεται (Π.Ε.Π.), με την επιφύλαξη τυχόν δεσμεύσεων που προκύπτουν από την Απόφαση κήρυξής τους και τη γενική νομοθεσία για την προστασία των αρχαιολογικών χώρων και μνημείων.

Υφιστάμενο Γενικό Πολεοδομικό Σχέδιο

Σε επίπεδο Πολεοδομικού Σχεδιασμού έχουν συνταχθεί Γενικά Πολεοδομικά Σχέδια (ΓΠΣ) για τους Καποδιστριακούς Δήμους Ωραιοκάστρου, Καλλιθέας και Μυγδονίας, ενώ είναι σε εξέλιξη η νέα τροποποίηση του ΓΠΣ Δήμου Ωραιοκάστρου. Ειδικότερα έχουν θεσμοθετηθεί τα παρακάτω ΦΕΚ:

- ΓΠΣ Δ. Ωραιοκάστρου (ΦΕΚ 1043Δ/16-10-87), η διόρθωσή του (ΦΕΚ226Δ/14-3-1988) και η τροποποίησή του (ΦΕΚ/996/Δ/26-9-2003),
- ΓΠΣ Δ. Μυγδονίας (ΦΕΚ ΑΑΠ 302/27-07-2010),
- ΓΠΣ Δ. Καλλιθέας (Πεντάλοφος – Μεσαίο – Ν. Φιλαδέλφεια - Νεοχωρούδα) ΦΕΚ/165/ΑΑΠ/27-6-2011.

A.1.2.5 Αποστάσεις της περιοχής από σημαντικά οικιστικά κέντρα

Στο σύνολο του, ο Δήμος Ωραιοκάστρου χαρακτηρίζεται από αρκετά πλεονεκτική θέση, καθώς βρίσκεται σε κοντινή απόσταση από τα όρια της πόλης της Θεσσαλονίκης και τα βόρεια σύνορα της χώρας (πύλη εισόδου Ευζώνων), γεινίαση που δημιουργεί σημαντικές πολυεπίπεδες οικονομίες κλίμακας.



Φάση Α': Στρατηγικός Σχεδιασμός

Οι ακριβείς αποστάσεις ποικίλουν και είναι ανάλογες με την Δημοτική Ενότητα που θέτουμε ως σημείο μέτρησης. Ενδεικτικές οδικές αποστάσεις:

- Ωραιόκαστρο - Θεσσαλονίκη: 20χλμ. (περίπου 30 λεπτά),
- Δρυμός – Θεσσαλονίκη: 20χλμ. (περίπου 30 λεπτά),
- Λητή – Θεσσαλονίκη: 15χλμ. (περίπου 25 λεπτά),
- Από την κοντινότερη πύλη εισόδου στην χώρα (Εύζωνοι): 66χλμ. (49 λεπτά).

A.1.2.6 Βασικά Δίκτυα υποδομής

A.1.2.6.1 Δίκτυο ύδρευσης - Αποχετευτικό δίκτυο

Η ΔΕ Ωραιόκαστρο ανήκει στην αρμοδιότητα της εταιρείας ύδρευσης – αποχέτευσης Θεσσαλονίκης (Ε.Υ.Α.Θ. Α.Ε.), ενώ οι ΔΕ Καλλιθέας και Μυθονίας ανήκουν στην αρμοδιότητα της ενιαίας Δημοτικής Επιχείρησης ύδρευσης - αποχέτευσης Ωραιόκαστρο (Δ.Ε.Υ.Α.Ω)

Οι βασικές υποδομές της Δ.Ε.Υ.Α.Ω. σύμφωνα με το Επιχειρησιακό Προγράμμα 2015 - 2019, είναι οι εξής:

- εγκατάσταση επεξεργασίας Λημάτων στη Λητή, Δ.Ε. Μυθονίας, 15.000 τ.μ.
- οικίσκοι γεωτρήσεων στη Δ.Ε. Μυθονίας και Καλλιθέας αντίστοιχα, 10 τ.μ.
- οικίσκοι αντλιοστασίων - πιεστικών συγκροτημάτων στη Δ.Ε. Μυθονίας και Καλλιθέας αντίστοιχα, 10 τ.μ.
- οικίσκοι δεξαμενών στη Δ.Ε. Μυθονίας και Καλλιθέας αντίστοιχα, 10 τ.μ.

Επιπλέον, το δίκτυο τροφοδοτείται από περίπου 50 γεωτρήσεις ύδρευσης, καλύπτει περί τα 80.000 χλμ. υδραγωγών με περίπου 9.000 υδρόμετρα και η μέση ετήσια κατανάλωση υπολογίζεται στα 1.600.000 κ.μ.

Όσον αφορά την αποχέτευση το συνολικό μήκος δικτύου ανέρχεται σε 65.000 χλμ Ανατολικά του οικισμού της Λητής, χωροθετείται η εγκατάσταση επεξεργασίας λυμάτων, η οποία βρίσκεται σε δημοτική έκταση 14 περίπου στρεμμάτων. Η μονάδα καλύπτει τις ανάγκες των οικισμών της Λητής, Δρυμού και Μελισσοχωρίου, τα βοθρολύματα των οικισμών Ευαγγελίστριας, Κυδωνιών, Καρτερών, Λευκοχωρίου, Στεφάνιας, Μαυροράχης, Νικόπολης και Ανθούπολης, του στρατοπέδου που βρίσκεται στα όρια των Δήμων Μυθονίας και Ασσήρου, καθώς και τα υγρά απόβλητα παραγωγικών μονάδων της περιοχής που είναι ομοειδή ως προς τη σύστασή τους με τα αστικά λύματα. Η μονάδα σχεδιάστηκε ώστε να καλύπτει τις ανάγκες της επόμενης 20ετίας, ενώ υπάρχει πρόβλεψη για τις απαιτούμενες επεκτάσεις για την κάλυψη των αναγκών της 40ετίας. Τα λύματα από το δίκτυο

Φάση Α': Στρατηγικός Σχεδιασμός

αποχέτευσης των ανωτέρω οικισμών συγκεντρώνονται σε κεντρικό αποχετευτικό αγωγό, ο οποίος οδεύει επί της υφιστάμενης αγροτικής οδού, και καταλήγουν στο φρεάτιο εισόδου της εγκατάστασης με τη βαρύτητα. Αποδέκτης των επεξεργασμένων λυμάτων θα είναι το παρακείμενο ρέμα, το οποίο μετά από απόσταση 9,5 περίπου km καταλήγει στη Λίμνη Κορώνεια.

Το σύστημα επεξεργασίας είναι αυτό της ενεργού ιλύος με παρατεταμένο αερισμό και ταυτόχρονη βιολογική απομάκρυνση αζώτου και φωσφόρου (πλήρης νιτροποίηση - υψηλός βαθμός απονιτροποίησης και αποφωσφόρωσης). Το συγκεκριμένο σύστημα είναι το επικρατέστερο στις υπό μελέτη και κατασκευή σήμερα μονάδες μικρού και μεσαίου μεγέθους πανελλαδικά (ισοδύναμου πληθυσμού μέχρι 50 ή 60 χιλιάδες κατοίκους).

Σε γενικές γραμμές, το δίκτυο ύδρευσης της Δ.Ε.Υ.Α.Ω χαρακτηρίζεται ανεπαρκές, λόγω παλαιότητας γεωτρήσεων, με πολλά προβλήματα στην συντήρησή του και στην ποιότητα του νερού. Οι απαιτήσεις για νερό τη θερινή περίοδο Μαΐου - Σεπτεμβρίου συχνά δεν καλύπτονται δημιουργώντας παρατεταμένες διακοπές.

Ακόμη, η διαχείριση των οβριών υδάτων δεν πραγματοποιείται μέσω ενοποιημένων δικτύων απορροής, παρά μόνο σε κάποιες Δ.Ε. Το 2022 ολοκληρώθηκε η διαδικασία σύνδεσης της Λητής και του Μελισσοχωρίου με το δίκτυο αποχέτευσης για τον Δήμο Ωραιοκάστρου. Υπάρχει όμως ένα πρόβλημα ότι στις περιοχές αυτές η σύνδεση με το δίκτυο της αποχέτευσης δεν ισχύει για όλες τις κατοικίες των περιοχών αυτών εξαιτίας του τρόπου κατασκευής των σπιτιών και του ανάγλυφου του εδάφους, ενώ στην Δημοτική Ενότητα Καλλιθέας στους οικισμούς Νέα Φιλαδέλφειας, Νεοχωρούδας, Πενταλόφου, Μεσαίου, Πετρωτού και Μονολόφου δεν έχει ολοκληρωθεί ακόμη. Στην ΔΕ Ωραιοκάστρου έχει ολοκληρωθεί η διαδικασία σύνδεσης κατοικιών με το δίκτυο της αποχέτευσης.

Στους πίνακες που ακολουθούν καταγράφονται οι υποδομές ύδρευσης και αποχέτευσης στο Δήμο Ωραιοκάστρου.

Α/Α	ΤΥΠΟΣ	ΟΝΟΜΑΣΙΑ	ΙΣΧΥΣ [KW]
1	ΑΝΤΛΙΟΣΤΑΣΙΟ / ΔΕΞΑΜΕΝΗ ΥΔΡΕΥΣΗΣ	ΑΝΤΛΙΟΣΤΑΣΙΟ ΚΑΡΥΔΙΩΝ-ΩΡΑΙΟΚΑΣΤΡΟ	277
2	ΑΝΤΛΙΟΣΤΑΣΙΟ ΥΔΡΕΥΣΗΣ	ΑΝΤΛΙΟΣΤΑΣΙΟ ΑΓΙΑΣ ΠΑΡΑΣΚΕΥΗΣ-ΩΡΑΙΟΚΑΣΤΡΟ	142
3	ΑΝΤΛΙΟΣΤΑΣΙΟ ΥΔΡΕΥΣΗΣ	ΑΝΤΛΙΟΣΤΑΣΙΟ ΑΓΙΟΥ ΑΘΑΝΑΣΙΟΥ-ΩΡΑΙΟΚΑΣΤΡΟ	67
4	ΑΝΤΛΙΟΣΤΑΣΙΟ ΥΔΡΕΥΣΗΣ	ΑΝΤΛΙΟΣΤΑΣΙΟ ΜΠΑΡΜΠΑ-ΩΡΑΙΟΚΑΣΤΡΟ	112

Φάση Α': Στρατηγικός Σχεδιασμός

5	ΑΝΤΛΙΟΣΤΑΣΙΟ ΥΔΡΕΥΣΗΣ	ΑΝΤΛΙΟΣΤΑΣΙΟ ΓΑΛΗΝΗΣ- ΩΡΑΙΟΚΑΣΤΡΟ	134
6	ΔΕΞΑΜΕΝΗ ΥΔΡΕΥΣΗΣ	ΑΝΤΛΙΟΣΤΑΣΙΟ ΓΑΛΗΝΗΣ- ΩΡΑΙΟΚΑΣΤΡΟ	0
7	ΑΝΤΛΙΟΣΤΑΣΙΟ / ΔΕΞΑΜΕΝΗ ΥΔΡΕΥΣΗΣ	ΑΝΤΛΙΟΣΤΑΣΙΟ ΓΥΜΝΑΣΙΟΥ-ΩΡΑΙΟΚΑΣΤΡΟ	2
8	ΑΝΤΛΙΟΣΤΑΣΙΟ / ΔΕΞΑΜΕΝΗ ΥΔΡΕΥΣΗΣ	ΑΝΤΛΙΟΣΤΑΣΙΟ ΠΑΙΔΟΠΟΛΗΣ-ΩΡΑΙΟΚΑΣΤΡΟ	11
9	ΑΝΤΛΙΟΣΤΑΣΙΟ ΥΔΡΕΥΣΗΣ	ΔΕΞΑΜΕΝΗ	-
10	ΑΝΤΛΙΟΣΤΑΣΙΟ ΥΔΡΕΥΣΗΣ	ΑΝΤΛΙΟΣΤΑΣΙΟ ΩΡΑΙΟΚΑΣΤΡΟ	-
11	ΑΝΤΛΙΟΣΤΑΣΙΟ ΥΔΡΕΥΣΗΣ	ΔΕΞΑΜΕΝΗ ΠΑΛΑΙΑ 2	-
12	ΓΕΩΤΡΗΣΗ	ΓΕΩΤΡΗΣΗ ΤΣΑΦΑΡΙΔΗ	-

Πίνακας 14: Χωροθέτηση αντλιοστασίων, δεξαμενών ύδρευσης & γεωτρήσεων στο Δήμο Ωραιοκάστρου (Πηγή: Σχέδιο βιώσιμης αστικής κινητικότητας Δήμου Ωραιοκάστρου)

α/α	ΤΥΠΟΣ	ΟΝΟΜΑΣΙΑ	ΙΣΧΥΣ [KW]
1	ΑΝΤΛΙΟΣΤΑΣΙΟ ΑΠΟΧΕΤΕΥΣΗΣ	Α/Σ ΩΡΑΙΟΚΑΣΤΡΟΥ	22
2	ΑΝΤΛΙΟΣΤΑΣΙΟ ΑΠΟΧΕΤΕΥΣΗΣ	Α/Σ ΠΑΛΑΙΟΚΑΣΤΡΟΥ	60
3	ΑΝΤΛΙΟΣΤΑΣΙΟ ΑΠΟΧΕΤΕΥΣΗΣ	ΩΡΑΙΟΚΑΣΤΡΟ ΚΟΝΤΑΞΟΠΟΥΛΟΥ & ΣΟΛΩΜΟΥ	6
4	ΑΝΤΛΙΟΣΤΑΣΙΟ ΑΠΟΧΕΤΕΥΣΗΣ	ΓΑΛΗΝΗ - ΨΑΡΡΩΝ & ΑΝΔΕΙΑΣ	3,6
Σύνολο			91,6

Πίνακας 15: Εγκαταστάσεις δικτύου αποχέτευσης της ΕΥΑΘ στο Δήμο Ωραιοκάστρου (Πηγή: Σχέδιο βιώσιμης αστικής κινητικότητας Δήμου Ωραιοκάστρου)

Δ.Ε.	ΑΡ.	ΘΕΣΗ	ΟΝΟΜΑΣΙΑ	ΙΣΧΥΣ [KW]
Δ.Ε. ΚΑΛΛΙΘΕΑΣ	1	Τ.Κ. ΜΕΣΑΙΟ ΟΙΚ. ΜΕΣΑΙΟ	ΓΗΠΕΔΟ	20
	2	Τ.Κ. ΜΕΣΑΙΟ ΟΙΚ. ΜΕΣΑΙΟ	ΦΙΛΑΔΕΛΦΕΙΑ	20
	3	Τ.Κ. ΜΕΣΑΙΟ ΟΙΚ. ΜΕΣΑΙΟ	ΒΟΥΝΟ	20
	4	Τ.Κ. ΜΕΣΑΙΟ ΟΙΚ. ΜΕΣΑΙΟ	-	20
	5	Τ.Κ. ΜΕΣΑΙΟΥ ΟΙΚ. ΜΟΝΟΛΟΦΟΥ	ΒΟΥΝΟ	20
	6	Τ.Κ. ΜΕΣΑΙΟΥ ΟΙΚ. ΜΟΝΟΛΟΦΟΥ	ΚΑΜΠΟΣ	20
	7	Τ.Κ. ΜΕΣΑΙΟΥ ΟΙΚ. ΜΟΝΟΛΟΦΟΥ	ΚΑΙΝΟΥΡΙΑ	20
	8	Τ.Κ. ΜΕΣΑΙΟΥ	ΚΑΡΑΓΙΑΝΝΙΔΗ	20
	9	Τ.Κ. ΜΕΣΑΙΟΥ ΟΙΚ. ΠΕΤΡΩΤΟ	-	20
	10	Δ.Κ. ΠΕΝΤΑΛΟΦΟΥ	ΠΟΤΑΜΙ 1	20
	11	Δ.Κ. ΠΕΝΤΑΛΟΦΟΥ	ΠΟΤΑΜΙ 2	20
	12	Δ.Κ. ΠΕΝΤΑΛΟΦΟΥ	ΠΟΤΑΜΙ 3	20
	13	Δ.Κ. ΠΕΝΤΑΛΟΦΟΥ	ΠΟΤΑΜΙ 4	20
	14	Δ.Κ. ΠΕΝΤΑΛΟΦΟΥ	ΠΟΤΑΜΙ 5	20
	15	Δ.Κ. ΠΕΝΤΑΛΟΦΟΥ	ΠΟΤΑΜΙ 6	20

Φάση Α': Στρατηγικός Σχεδιασμός

Δ.Ε. ΜΥΓΔΟΝΙΑΣ	16	Δ.Κ. ΠΕΝΤΑΛΟΦΟΥ	ΠΟΤΑΜΙ 7	20
	17	Δ.Κ. ΠΕΝΤΑΛΟΦΟΥ	ΠΟΤΑΜΙ 8	20
	18	Δ.Κ. ΠΕΝΤΑΛΟΦΟΥ	ΜΗΡΑ	15
	19	Δ.Κ. ΠΕΝΤΑΛΟΦΟΥ	ΑΓ.ΑΘΑΝΑΣΙΟΣ	18
	20	Δ.Κ. ΠΕΝΤΑΛΟΦΟΥ	-	
	21	Δ.Κ. ΠΕΝΤΑΛΟΦΟΥ	ΠΑΛΙΑ	30
	22	Δ.Κ. ΠΕΝΤΑΛΟΦΟΥ	ΜΕΣΑΙΑ	35
	23	Δ.Κ. ΠΕΝΤΑΛΟΦΟΥ	ΒΕΓΟΥΔΗΣ	40
	24	Δ.Κ. ΠΕΝΤΑΛΟΦΟΥ	ΛΟΦΟΣ	25
	25	Τ.Κ. ΝΕΟΧΩΡΟΥΔΑ	ΦΡΑΓΜΑ	20
	26	Τ.Κ. ΝΕΟΧΩΡΟΥΔΑ	ΒΟΥΝΟ	25
	27	Τ.Κ. ΝΕΟΧΩΡΟΥΔΑ	ΠΟΤΙΣΤΡΑ	25
	28	Τ.Κ. ΝΕΟΧΩΡΟΥΔΑ	ΓΑΛΛΙΚΟΣ ΚΑΙΝ.	25
	29	Τ.Κ. ΝΕΟΧΩΡΟΥΔΑ	ΓΑΛΛΙΚΟΣ	30
	30	Τ.Κ. ΝΕΟΧΩΡΟΥΔΑ	ΚΩΣΤΑΒΕΛΗ	25
	31	Τ.Κ. ΝΕΟΧΩΡΟΥΔΑ	ΓΕΡΣΟΣ	25
	32	Τ.Κ. ΝΕΟΧΩΡΟΥΔΑ	ΝΕΑ ΖΑΙΚΟΣ	50
	33	Τ.Κ. ΝΕΟΧΩΡΟΥΔΑ	ΕΝΔΙΑΜΕΣΗ	25
	34	Τ.Κ. ΝΕΟΧΩΡΟΥΔΑ	ΙΤΣΙΟΣ	35
	35	Τ.Κ. ΝΕΟΧΩΡΟΥΔΑ	ΚΟΥΣΟΥΤΗ	35
	36	Τ.Κ. ΝΕΟΧΩΡΟΥΔΑ	ΒΟΥΝΟ	30
	37	Τ.Κ. ΝΕΟΧΩΡΟΥΔΑ	ΚΟΥΣΟΥΤΗ	35
	38	Τ.Κ. ΝΕΟΧΩΡΟΥΔΑ	ΤΟΥΜΠΑ	30
	39	Τ.Κ. ΝΕΟΧΩΡΟΥΔΑ	ΠΑ.ΠΕΤΡΙΝΗ	25
	40	Δ.Κ. ΛΗΤΗΣ	ΒΛΑΧΟΥ 1	5,5
	41	Δ.Κ. ΛΗΤΗΣ	ΒΛΑΧΟΥ 2	13,5
	42	Δ.Κ. ΛΗΤΗΣ	ΒΛΑΧΟΥ 3	20
	43	Δ.Κ. ΛΗΤΗΣ	ΒΛΑΧΟΥ 4	20
	44	Δ.Κ. ΛΗΤΗΣ	ΠΑΤΟΚΙ	10
	45	Δ.Κ. ΛΗΤΗΣ	ΞΕΣΦΥΓΓΗ	15
	46	Δ.Κ. ΛΗΤΗΣ	ΜΗΛΗ	20
	47	Δ.Κ. ΛΗΤΗΣ	ΔΡΟΜΟΣ ΣΕΡΡΩΝ	20
	48	Δ.Κ. ΛΗΤΗΣ	ΠΑΤΟΚΙ-ΑΝΑΘΕΜΑ	20
	49	Δ.Κ. ΛΗΤΗΣ	ΠΑΤΟΚΙ-ΑΝΑΘΕΜΑ 2	20
	50	Δ.Κ. ΛΗΤΗΣ	ΠΑΤΟΚΙ	55
	51	Δ.Κ. ΛΗΤΗΣ	ΔΕΣΠΟΤΗ	30
	52	Δ.Κ. ΛΗΤΗΣ	ΣΚΟΥΤ(ΚΟΥΤΣΙΜΑΝΗ)	30
	53	Δ.Κ. ΜΕΛΙΣΣΟΧΩΡΙΟΥ	ΟΥΝΙΣΜΑ	20
	54	Δ.Κ. ΜΕΛΙΣΣΟΧΩΡΙΟΥ	ΧΑΡΑΜΑΤΑ	18
55	Δ.Κ. ΜΕΛΙΣΣΟΧΩΡΙΟΥ	ΒΛΑΧΟΥ	18	
56	Δ.Κ. ΜΕΛΙΣΣΟΧΩΡΙΟΥ	ΣΤΑΜ ΠΕΤΡΑ	25	
Σύνολο				930

Πίνακας 16: Εγκαταστάσεις αντλιοστασίων και γεωτρήσεων της ΔΕΥΑΩ στις Δ.Ε. Καλλιθέας και Μυγδονίας του Δήμου Ωραιοκάστρου (Πηγή: Σχέδιο βιώσιμης αστικής κινητικότητας Δήμου Ωραιοκάστρου)



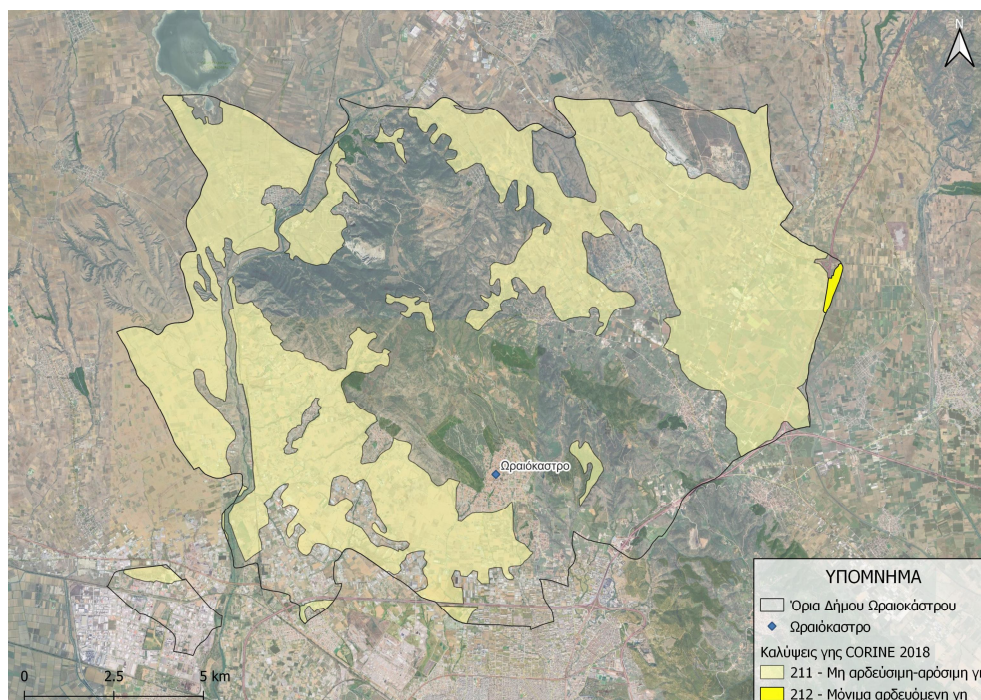
Τέλος, το 2023 πραγματοποιήθηκε η μελέτη για την προμήθεια, την ολοκληρωμένη εγκατάσταση και θέση σε λειτουργία συστήματος αυτοματισμού, τηλεέγχου και τηλεχειρισμού των γεωτρήσεων και των αντλιοστασίων του Δικτύου Ύδρευσης του της ΔΕΥΑ Ωραιοκάστρου καθώς και σύγχρονων συστημάτων ποσοτικής διαχείρισης και απομακρυσμένης καταγραφής ενδείξεων υδρομετρητών του εσωτερικού δικτύου ύδρευσης μέσω των οποίων η υπηρεσία θα είναι σε θέση να αποκτήσει ολοκληρωμένη διαχείριση των υδατικών της πόρων.

Με την δημιουργία και εγκατάσταση ενός τέτοιου συστήματος τηλεμετρίας/τηλε-ελέγχου θα δίνεται η δυνατότητα στον/στους διαχειριστή/-στες του προγράμματος, να επιτύχουν την **βέλτιστη λειτουργία** του υδροδοτικού συστήματος – με την μέγιστη αξιοποίηση του υδατικού δυναμικού **και μείωσης απωλειών του**, ενώ με τον σωστό χειρισμό λειτουργίας των αντλιών θα υπάρχει και ένα επιπρόσθετο όφελος στην δραστική μείωση του λειτουργικού κόστους.

A.1.2.6.2. Δίκτυο άρδευσης

Στα πλαίσια του Σχεδίου Διαχείρισης των Λεκανών Απορροής Ποταμών του Υδατικού Διαμερίσματος Κεντρικής Μακεδονίας (έγκριση 1^{ης} Αναθεώρησης με την με Αριθμ. Οικ.905/ΦΕΚ 4675B/2017) υπολογίστηκε η ετήσια τροφοδοσία και οι μέσες ετήσιες απολήψεις από τα υπόγεια υδατικά συστήματα για τις ανάγκες της άρδευσης, της ύδρευσης και της βιομηχανίας. Η κυριότερη Λεκάνη Απορροής που εμπίπτει στα όρια του Δήμου Ωραιοκάστρου είναι του Γαλλικού (EL1004) στα δυτικά, με τη συνολική προσφορά νερού να ανέρχεται σε $179 \times 10^6 \text{ m}^3$

Στο Δήμο Ωραιοκάστρου, όπως φαίνεται και στην παρακάτω εικόνα υπάρχει μόνο ένα πολύ μικρό τμήμα μόνιμα αρδευόμενης γης, έκτασης 286.700τ.μ. στα ανατολικά όρια του Δήμου. Σχεδόν το σύνολο της αρόσιμης γης είναι μη αρδευόμενη.



Εικόνα 16: Αρδευόμενη γη στο Δήμο Ωραιοκάστρου (πηγή: <https://geodata.gov.gr/dataset/corine-2000>)

Στο Δήμο έχουν κατασκευαστεί δύο μικρά γεωφράγματα (Ωραιοκάστρο και Νεοχωρούδα) που δεν χρησιμοποιούνται για αρδευτικούς σκοπούς.

A.1.2.6.3 Διαχείριση αποβλήτων

Υποδομές διαχείρισης αστικών στερεών αποβλήτων

Ο Δήμος Ωραιοκάστρου συμμετέχει στον Περιφερειακό Σύνδεσμο Φορέων Διαχείρισης Στερεών Αποβλήτων Περιφέρειας Κεντρικής Μακεδονίας (ΦΟΔΣΑ ΠΚΜ) στον οποίο μετέχουν όλοι οι Δήμοι της Περιφερειακής Ενότητας Θεσσαλονίκης, καθώς επίσης και το σύνολο των ΟΤΑ Α' Βαθμού της Περιφέρειας Κεντρικής Μακεδονίας (ΠΚΜ). Ο Δήμος Ωραιοκάστρου εντός των διοικητικών του ορίων, δεν διαθέτει πάγιες εγκαταστάσεις διαχείρισης ΑΣΑ πλην του ΚΔΑΥ Καλλιθέας (Νεοχωρούδα), το οποίο έχει ως φορέα λειτουργίας την ΕΕΑΑ ΑΕ.

Αναλυτικότερα, σύμφωνα με τα στοιχεία του 2022, ο Δήμος Ωραιοκάστρου, μέσω του ΣΜΑ Βορειοδυτικού Πολεοδομικού Συγκροτήματος Θεσσαλονίκης (ΣΜΑ Ευκαρπίας), διαθέτει το σύνολο των ετησίως παραγόμενων σύμμεικτων ΑΣΑ από όλες τις Δημοτικές Ενότητες του Δήμου Ωραιοκάστρου (Καλλιθέας, Μυγδονίας και Ωραιοκάστρου) καθώς επίσης και για το υπόλειμμα επεξεργασίας ΥΣ (σύστημα 'μπλε' κάδου) που παραλαμβάνει ο Δήμος Ωραιοκάστρου από το ΚΔΑΥ Ιωνίας, προς το ΧΥΤΑ Μαυροράχης. Συγκεκριμένα, ο ΧΥΤΑ Μαυροράχης αποτελεί το χώρο τελικής διάθεσης για τις ποσότητες των σύμμεικτων ΑΣΑ που συλλέγονται από τις



Φάση Α': Στρατηγικός Σχεδιασμός

Δημοτικές Ενότητες Ωραιοκάστρου, Καλλιθέας και Μυγδονίας και βρίσκεται στην θέση «Κλέφτικα – Ερυθρά Καμέλη» του οικισμού Μαυροράχης της Δημοτικής Ενότητας Λαχανά του Δήμου Λαγκαδά, στο βορειοδυτικό τμήμα της Περιφερειακής Ενότητας Θεσσαλονίκης, με συνολική έκταση 757,42στρ. (η επιφάνεια του ενεργού ΧΥΤΑ είναι 377στρ.). Ο ΧΥΤΑ λειτουργεί από το 2007, η χρονική διάρκεια λειτουργίας του υπολογίστηκε στα 30 έτη περίπου και η εκτιμώμενη συνολική ποσότητα αποβλήτων προς διάθεση για 30 έτη ανέρχεται 14.900.000m³. Ο ΧΥΤΑ Μαυροράχης διαθέτει ανανεωμένη ΑΕΠΟ^{2,3} ενώ στην παρούσα φάση φορέας λειτουργίας του ΧΥΤΑ Μαυροράχης είναι ο ΦΟΔΣΑΠΚΜ.

Ετήσια παραγωγή συμμείκτων αστικών στερεών αποβλήτων

Σχετικά με τη διαχείριση των ΑΣΑ, ο Δήμος Ωραιοκάστρου με την Υπηρεσία Καθαριότητας – Ανακύκλωσης Δήμου Ωραιοκάστρου (ΥΚΑΔΩ) φροντίζει τη συλλογή και μεταφορά τους στο ΣΜΑ Ευκαρπίας και από εκεί, προς τελική διάθεση στο ΧΥΤΑ Μαυροράχης. Συγκεκριμένα συλλέγονται:

- Οικιακά στερεά απορρίμματα που βρίσκονται μέσα στους κάδους που είναι τοποθετημένοι στα διοικητικά όρια του Δήμου από κατοικίες, καταστήματα, γραφεία και βιοτεχνίες,
- Ογκώδη (συμπεριλαμβανομένων και στρωμάτων) αντικείμενα (παλιά έπιπλα κ.ά.), ύστερα από συνεννόηση με τους δημότες,
- 'Πράσινα' απορρίμματα και συγκεκριμένα, απόβλητα από εργασίες συντήρησης δημοτικών χώρων 'πρασίνου' όπως πάρκα, άλση, πλατείες κ.ά.,
- Αστικά απορρίμματα από λαϊκές αγορές (συνολικά δύο (2) την εβδομάδα) που γίνονται στους Οικισμούς Ωραιοκάστρο (Λ.Βύρωνα και Γαβρά κάθε Δευτέρα) και Παλαιόκαστρο (οδός Φλωρίνης κάθε Πέμπτη) Δημοτικής Ενότητας Ωραιοκάστρου,
- Απορρίμματα από κοινόχρηστους χώρους και οργανισμούς κοινής ωφέλειας (ΟΚΩ),
- Υπόλειμμα επεξεργασίας ΥΣ από το ΚΔΑΥ Ιωνίας κατά το τμήμα εκείνο της ποσότητας που αντιστοιχεί στις παραλαβές ΥΣ από το Δήμο Ωραιοκάστρου.

²ΚΥΑ Ανανέωσης ΑΕΠΟ με αρ. πρωτ. 104927/09-06-2008 από ΕΥΠΕ/ΥΠΕΚΑ Τροπ. της 82174/21-05-2002 ΑΕΠΟ.

³Απόφαση Ανανέωσης με α.π 150443/08-07-2015, ισχύς για 10 χρόνια

Φάση Α': Στρατηγικός Σχεδιασμός

Έτος Αναφοράς	Δηλωθείσα Ποσότητα (σε tn/y)	Συλλογή – Μεταφορά	Τελικός Αποδέκτης	Εργασία Ανάκτησης (R) / Διάθεσης (D)
2020	19.265,86	Υπηρεσία Καθαριότητας – Ανακύκλωσης Δήμου Ωραιοκάστρου	ΣΜΑ Ευκαρπίας προς ΧΥΤΑ Μαυροράχης	D1
2021	18.831,43	Υπηρεσία Καθαριότητας – Ανακύκλωσης Δήμου Ωραιοκάστρου	ΣΜΑ Ευκαρπίας προς ΧΥΤΑ Μαυροράχης	D1
2022	17.317,88	Υπηρεσία Καθαριότητας – Ανακύκλωσης Δήμου Ωραιοκάστρου	ΣΜΑ Ευκαρπίας προς ΧΥΤΑ Μαυροράχης	D1

Πίνακας 17: Ετησίως Συλλεγόμενες Ποσότητες Σύμμεικτων ΑΣΑ Δήμου Ωραιοκάστρου προς Τελική Διάθεση στο ΧΥΤΑ Μαυροράχης για την Περίοδο 2020 – 2022 (Πηγή: Τοπικό σχέδιο διαχείρισης αποβλήτων)

Κάδοι συλλογής σύμμεικτων αστικών στερεών αποβλήτων

Για την προκαταρκτική αποθήκευση (εν αναμονή συλλογής στο χώρο παραγωγής) των αποβλήτων που διαχειρίζεται ο Δήμος Ωραιοκάστρου, χρησιμοποιούνται κατάλληλα ανά είδος και ποσότητα απόβλητου μέσα (κάδοι συλλογής) σύμμεικτων ΑΣΑ, τα οποία αποτελούν ιδιοκτησία του Δήμου.

Ο αριθμός των κάδων συλλογής οικιακών σύμμεικτων απορριμμάτων στο Δήμο(κάδος 'πράσινης' ή 'γκρι' σήμανσης), ανέρχεται στους 3.761 εκ των οποίων⁴:

- 3.457 αφορούν σε τροχήλατους κάδους μηχανικής φόρτωσης χωρητικότητας 1.100lt, έκαστος, εκ των οποίων, 1.222 είναι χωροθετημένοι στη ΔΕ Καλλιθέας, 602 στη ΔΕ Μυγδονίας και 1.633 στη ΔΕ Ωραιοκάστρου και
- 304 αφορούν σε τροχήλατους κάδους μηχανικής φόρτωσης χωρητικότητας 360lt, έκαστος, εκ των οποίων, 163 είναι χωροθετημένοι στη ΔΕ Καλλιθέας, 51 στη ΔΕ Μυγδονίας και 90 στη ΔΕ Ωραιοκάστρου.

Όλοι οι κάδοι απορριμμάτων του Δήμου Ωραιοκάστρου πλένονται και ταυτόχρονα απολυμαίνονται από τα πλυντήρια κάδων του Δήμου κατά τακτά χρονικά διαστήματα.

Δημοτικές Ενότητες / Κοινότητες & Οικισμοί Δήμου Ωραιοκάστρου	Πράσινοι Τροχήλατοι Κάδοι	
	360lt	1.100lt
Τοπική Κοινότητα Μεσαίου	26	189
Μεσαίο	16	104
Μονόλοφος	4	45

⁴Υπηρεσία Καθαριότητας και Ανακύκλωσης Δήμου Ωραιοκάστρου – Δεκέμβριος 2022

Φάση Α': Στρατηγικός Σχεδιασμός

Δημοτικές Ενότητες / Κοινότητες & Οικισμοί Δήμου Ωραιοκάστρου	Πράσινοι Τροχήλατοι Κάδοι	
	360lt	1.100lt
Πετρωτό	6	40
Τοπική Κοινότητα Νέας Φιλαδέλφειας	20	115
Νέα Φιλαδέλφεια	20	115
Τοπική Κοινότητα Νεοχωρούδας	79	768
Αλέξανδρος Υψηλάντης	9	18
Νεοχωρούδα	70	750
Τοπική Κοινότητα Πενταλόφου	38	150
Πεντάλοφος	38	150
ΔΕ Καλλιθέας (μερικό σύνολο)	163	1.222
Δημοτική Κοινότητα Δρυμού	20	120
Δρυμός	20	120
Δημοτική Κοινότητα Λητής	15	302
Ανθούπολη		82
Λητή	15	220
Τοπική Κοινότητα Μελισσοχωρίου	16	180
Άγιος Δημήτριος	1	-
Μελισσοχώρι	15	180
ΔΕ Μυγδονίας (μερικό σύνολο)	51	602
Άγιος Γεώργιος		14
Εγνατία		5
Νεόκαστρο		22
Ωραιόκαστρο	90	1.592
ΔΕ Ωραιοκάστρου (μερικό σύνολο)	90	1.633
Δήμος Ωραιοκάστρου (ολικό σύνολο)	304	3.457

Πίνακας 18: Κατανομή Χωροθέτησης Κάδων Συλλογής Σύμμεικτων ΑΣΑ ανά Τύπου Κάδου και Οικισμό Δήμου Ωραιοκάστρου (Πηγή: Τοπικό σχέδιο διαχείρισης αποβλήτων)

Ετήσια παραγωγή αστικών στερεών αποβλήτων

Κατηγορία Παραγόμενου Ρεύματος ΑΣΑ	Ετησίως Συλλεγόμενες Ποσότητες (tn) ανά Έτος Αναφοράς					
	2017	2018	2019	2020	2021	2022
Σύμμεικτα ΑΣΑ	14.989,86	15.391,85	16.878,92	19.265,86	18.831,43	17.317,88
ΥΣ Ανάμικτης Μορφής*	1.142,75	1.283,31	1.493,19	1.647,91	1.669,18	1.413,72
ΥΣ από Γυαλί**	29,82	27,79	31,79	24,93	24,85	35,19
ΑΚΠ^	46,22	59,03	63,14	61,92	58,01	52,39
ΣΥΝΟΛΟ	16.208,65	16.761,98	18.467,04	21.000,62	20.583,47	18.819,18

Πίνακας 19: Ετησίως Παραγόμενες Ποσότητες Αστικών Στερεών Απόβλητων Δήμο Ωραιοκάστρου για την Περίοδο 2017 – 2022 (Πηγή: Τοπικό σχέδιο διαχείρισης αποβλήτων)

(*): Αφορά στα ανάμικτα ΥΣ (αναφέρεται κωδικοποίηση κατά ΕΚΑ 150106) που συλλέγονται μέσω του συστήματος 'μπλε' τροχήλατου κάδου.

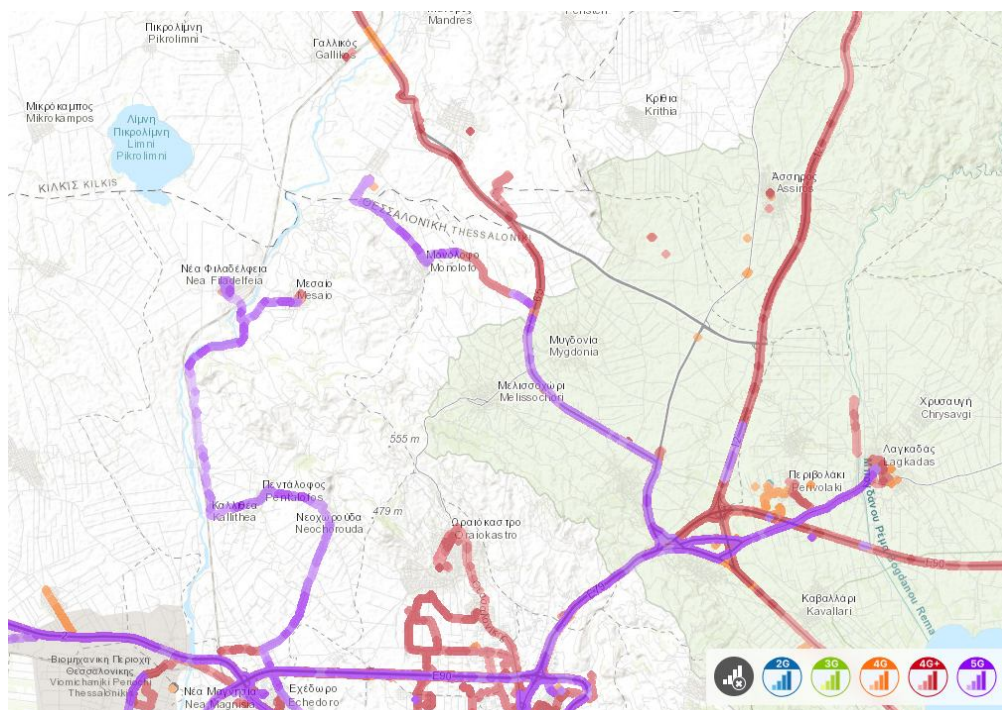
(**): Αφορά στα ΥΣ γυάλινων φιαλών (ΕΚΑ 150107) που συλλέγονται μέσω του συστήματος 'μπλε' κάδου τύπου 'καμπάνα'.

Φάση Α': Στρατηγικός Σχεδιασμός

(^): Αφορά σε απόβλητα ειδών ένδυσης και υπόδησης (ΕΚΑ 200110 & 200111) που συλλέγονται μέσω των κάδων της EASTWESTGREECE.

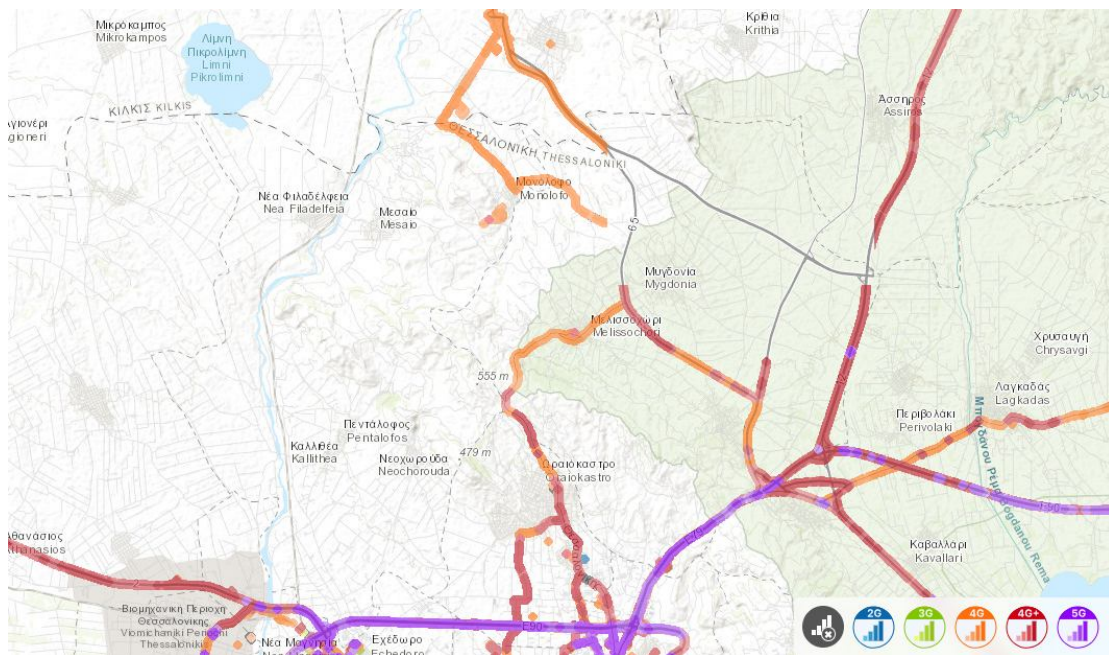
A.1.2.6.4 Δίκτυο τηλεπικοινωνιών

Η περιοχή καλύπτεται σε ικανοποιητικό βαθμό από τα δίκτυα κινητής τηλεφωνίας. Προβλήματα κάλυψης υπάρχουν μόνο σε ορισμένους απομακρυσμένους οικισμούς, κυρίως λόγω της αραιής τοποθέτησης αναμεταδοτών από τους πάροχους κινητής τηλεφωνίας.

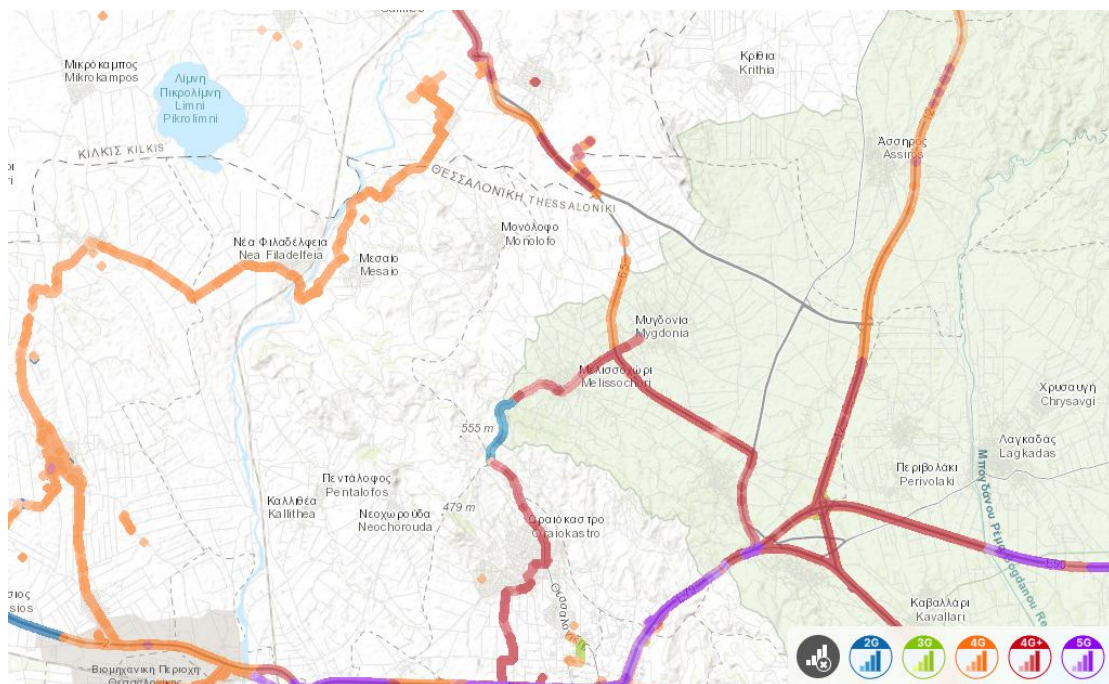


Εικόνα 17: Δίκτυα κινητής τηλεφωνίας cosmote (Πηγή: <https://www.nperf.com/el/>, ίδια επεξεργασία)

Φάση Α': Στρατηγικός Σχεδιασμός



Εικόνα 18: Δίκτυα κινητής τηλεφωνίας vodafone (Πηγή: <https://www.nperf.com/el/>, ίδια επεξεργασία)



Εικόνα 19: Δίκτυα κινητής τηλεφωνίας nova mobile (Πηγή: <https://www.nperf.com/el/>, ίδια επεξεργασία)

Συνολικά στην περιοχή είναι εγκατεστημένες 68 κεραιές διαφόρων εταιριών από τις οποίες οι 26 είναι εγκεκριμένες και αδειοδοτημένες από την Εθνική Επιτροπή Τηλεπικοινωνιών και Ταχυδρομείων και για τις υπόλοιπες υπάρχει Δήλωση Εγκατάστασης Κατασκευής Κεραίας Χαμηλής Ηλεκτρομαγνητικής Περιβαλλοντικής Οχλησης.



Φάση Α': Στρατηγικός Σχεδιασμός

#	Κωδ. θέσης	Κατηγορία	Εταιρία	Σημείο χωροθέτησης
1	1106190	Αδειοδοτημένη	VODAFONE	ΘΕΣΗ "ΜΕΡΙΑ" (ΚΟΜΒΟΣ ΕΓΝΑΤΙΑΣ), Δ.Δ. ΛΗΤΗΣ
2	1401136	Αδειοδοτημένη	ΟΤΕ	ΑΓΡΟΤΕΜΑΧΙΟ ΜΕ ΑΡ. 22/4 ΔΙΑΝΟΜΗΣ "ΜΠΕΪΛΙΚ" ΚΤΗΜΑΤΙΚΗΣ ΠΕΡΙΟΧΗΣ Τ.Κ. ΝΕΟΧΩΡΟΥΔΑΣ
3	1401506	Αδειοδοτημένη	ΟΤΕ	ΤΟΠΟΘΕΣΙΑ "ΓΕΦΥΡΑ ΜΕΤΑΞΑ" ΠΛΗΣΙΟΝ Τ.Κ.ΑΝΘΟΥΠΟΛΗΣ ,ΘΕΣΣΑΛΟΝΙΚΗ
4	1499535	Δήλωση ΕΚΚΧΟ	ΟΤΕ	ΠΕΡΙΟΧΗ ΝΤΕΒΕ ΚΑΡΑΝ
5	1151262	Δήλωση ΕΚΚΧΟ	VODAFONE	3ο χλμ Συμμαχικής οδού Ωραιοκάστρου Διαβατών.
6	1155770	Δήλωση ΕΚΚΧΟ	VODAFONE	Σταδίου, Bon Chateau, Ωραιόκαστρο.
7	1497307	Δήλωση ΕΚΚΧΟ	ΟΤΕ	ΝΕΟΧΩΡΟΥΔΑ
8	2404602	Αδειοδοτημένη	CONNECTICORE	περιοχή Τρεις Τούμπες Παλαιοκάστρου, Δήμος Ωραιοκάστρου, Τ.Κ.: 541 10
9	1401360	Αδειοδοτημένη	ΟΤΕ	ΕΠΙ ΤΟΥ ΥΨΩΜΑΤΟΣ ΤΟΥΜΠΑ, ΠΛΗΣΙΟΝ ΧΩΡΙΟΥ ΦΙΛΑΔΕΛΦΕΙΑ
10	1012692	Αδειοδοτημένη	VODAFONE	ΖΑΪΜΗ 5, ΩΡΑΙΟΚΑΣΤΡΟ
11	1202134	Αδειοδοτημένη	NOVA M.A.E.	ΠΛΗΣΙΟΝ ΝΕΑΣ ΦΙΛΑΔΕΛΦΕΙΑΣ
12	1401361	Αδειοδοτημένη	ΟΤΕ	ΚΤΙΡΙΟ ΟΤΕ ΝΕΟΧΩΡΟΥΔΑΣ
13	1203355	Αδειοδοτημένη	NOVA M.A.E.	ΟΔΟΣ ΠΡΕΣΠΑΣ 1 & ΠΤΟΛΕΜΑΙΩΝ, ΠΑΛΑΙΟΚΑΣΤΡΟ, Ο.Τ. Γ26, ΔΗΜΟΤΙΚΗ ΕΝΟΤΗΤΑ ΩΡΑΙΟΚΑΣΤΡΟΥ
14	1207000	Αδειοδοτημένη	NOVA M.A.E.	ΜΕΛΙΣΣΟΧΩΡΙ (ΕΚΤΟΣ ΣΧΕΔΙΟΥ)
15	1101327	Αδειοδοτημένη	VODAFONE	6 ΧΛΜ. ΠΑΛΑΙΑΣ ΟΔΟΥ ΩΡΑΙΟΚΑΣΤΡΟΥ
16	1106118	Αδειοδοτημένη	VODAFONE	6ο ΧΛΜ ΘΕΣΣΑΛΟΝΙΚΗΣ-ΩΡΑΙΟΚΑΣΤΡΟΥ
17	1105991	Αδειοδοτημένη	VODAFONE	ΘΕΣΗ "ΣΑΡΓΚΑΒΑΝΙΕΣ"
18	1105992	Αδειοδοτημένη	VODAFONE	ΘΕΣΗ ΠΑΛΑΙΧΩΡΑ, Δ. Δ. ΔΡΥΜΟΥ
19	1105999	Αδειοδοτημένη	VODAFONE	ΝΙΓΡΗΤΗΣ (ΠΑΡΟΔΟΣ ΚΟΝΤΑΞΟΠΟΥΛΟΥ), ΑΓΡΟΤΕΜΑΧΙΟ 520,ΑΓΡΟΚΤΟΚΗΜΑ ΩΡΑΙΟΚΑΣΤΡΟΥ,ΠΕΡΙΟΧΗ ΠΑΛΑΙΟΚΑΣΤΡΟΥ,ΔΗΜ. ΕΝΟΤ. ΩΡΑΙΟΚΑΣΤΡΟΥ
20	1002680	Αδειοδοτημένη	VODAFONE	Γέφυρα «Μεταξά», Ε.Ο. Θεσσαλονίκης – Καβάλας, Δημ. Κοινότητα Λητής, Δημοτική Ενότητα Μυθονίας
21	2330089	Αδειοδοτημένη	ΟΣΕ	ΕΝΤΟΣ ΟΡΙΩΝ ΑΠΑΛΛΟΤΡΙΩΣΗΣ ΠΕΡΙΟΥΣΙΑΣ ΟΣΕ
22	9992811	Αδειοδοτημένη		ΥΨΗΛΗ ΚΟΡΥΦΗ
23	1156903	Δήλωση ΕΚΚΧΟ	VODAFONE	2ο ΧΛΜ ΠΣΟ ΙΩΝΙΑΣ - ΩΡΑΙΟΚΑΣΤΡΟΥ
24	1176190	Δήλωση ΕΚΚΧΟ	VODAFONE	ΘΕΣΗ "ΜΕΡΙΑ"(ΚΟΜΒΟΣ ΕΓΝΑΤΙΑΣ), ΔΗΜ. ΚΟΙΝ. ΛΗΤΗΣ, ΔΗΜ. ΕΝ. ΜΥΓΔΟΝΙΑΣ
25	2409023	Δήλωση ΕΚΚΧΟ	CONNECTICORE	ΠΑΛΑΙΟΚΑΣΤΡΟ
26	1401433	Δήλωση ΕΚΚΧΟ	ΟΤΕ	ΛΕΩ.ΔΗΜΟΚΡΑΤΙΑΣ 17 & 25ης ΜΑΡΤΙΟΥ
27	1155443	Δήλωση ΕΚΚΧΟ	VODAFONE	6ο ΧΛΜ Π.Ε.Ο. ΘΕΣ/ΝΙΚΗΣ-ΚΙΛΚΙΣ, ΝΕΟΧΩΡΟΥΔΑ, Δ.Δ. ΚΑΛΛΙΘΕΑΣ
28	2409022	Δήλωση ΕΚΚΧΟ	CONNECTICORE	ΠΑΛΑΙΟΚΑΣΤΡΟ
29	1200700	Αδειοδοτημένη	NOVA M.A.E.	ΒΙ.ΠΕ. ΘΕΣΣΑΛΟΝΙΚΗΣ, Δ.Δ. ΝΕΟΧΩΡΟΥΔΑΣ, Ο.Τ. 55
30	2330099	Αδειοδοτημένη	ΟΣΕ	ΕΝΤΟΣ ΟΡΙΩΝ ΑΠΑΛΛΟΤΡΙΩΣΗΣ ΠΕΡΙΟΥΣΙΑΣ ΟΣΕ
31	1002674	Αδειοδοτημένη	VODAFONE	12ο χλμ. ΠΑΛΑΙΑΣ ΕΘΝΙΚΗΣ ΟΔΟΥ ΘΕΣΣΑΛΟΝΙΚΗΣ-ΚΙΛΚΙΣ ΔΗΜ.ΔΙΑΜ. ΝΕΟΧΩΡΟΥΔΑΣ
32	1218414	Δήλωση	NOVA M.A.E.	2ο χλμ ΠΑΛΑΙΑΣ ΣΥΜΜΑΧΙΚΗΣ



Φάση Α': Στρατηγικός Σχεδιασμός

		ΕΚΚΧΟ		
33	0090164	Δήλωση ΕΚΚΧΟ	ΟΤΕ	ΜΟΝΟΛΟΦΟ, ΜΥΓΔΟΝΙΑ
34	1401276	Αδειοδοτημένη	ΟΤΕ	ΠΕΡΙΟΧΗ "ΤΡΕΙΣ ΤΟΥΜΠΕΣ" ΩΡΑΙΟΚΑΣΤΡΟ ΘΕΣΣΑΛΟΝΙΚΗΣ
35	8000026	Δήλωση ΕΚΚΧΟ	Κ. ΟΥΡΟΥΛΗΣ ΚΑΙ ΣΙΑ Ε.Ε.	ΕΚΤΟΣ ΝΕΟΧΩΡΟΥΔΑΣ
36	1158919	Δήλωση ΕΚΚΧΟ	VODAFONE	Νεοχωρούδα, Δήμος ΩΡΑΙΟΚΑΣΤΡΟΥ.
37	1002100	Αδειοδοτημένη	VODAFONE	ΥΨΩΜΑ ΠΑΛΑΙΟ ΒΟΥΝΟ, ΔΗΜ. ΔΙΑΜ. ΠΕΝΤΑΛΟΦΟΥ
38	8000243	Δήλωση ΕΚΚΧΟ	GREEKSTREAM NETWORKS	Neochorouda
39	1410933	Δήλωση ΕΚΚΧΟ	ΟΤΕ	ΗΒ BODY Α.Β.Ε.Ε. , ΒΙ.ΠΕ.Θ ΣΙΝΔΟΥ
40	1151458	Δήλωση ΕΚΚΧΟ	VODAFONE	1 χλμ.Νεοχωρούδας - Θεσσαλονίκης
41	1401086	Αδειοδοτημένη	ΟΤΕ	ΚΟΜΝΗΝΩΝ 47-Ο.Τ. 30-Αρ.οικ.144Β
42	1000194	Αδειοδοτημένη	VODAFONE	"ΒΙ.ΠΕ ΘΕΣΣΑΛΟΝΙΚΗΣ" ΕΙΣΟΔΟΣ Α, ΟΤ 20
43	1203298	Δήλωση ΕΚΚΧΟ	NOVA Μ.Α.Ε.	ΛΕΩΦ. ΔΗΜΟΚΡΑΤΙΑΣ 21
44	1267552	Δήλωση ΕΚΚΧΟ	NOVA Μ.Α.Ε.	ΔΕΡΒΕΝΙ ΘΕΣΣΑΛΟΝΙΚΗΣ - 9ο ΧΛΜ. ΘΕΣΣΑΛΟΝΙΚΗΣ - ΚΑΒΑΛΑΣ
45	0090024	Δήλωση ΕΚΚΧΟ	ΟΤΕ	ΑΓ. ΠΑΝΤΕΛΕΗΜΟΝΑΣ ΙΔΡΥΜΑ Κ.Π.
46	1152909	Δήλωση ΕΚΚΧΟ	VODAFONE	1Η - ΒΙ.ΠΕ.Θ., ΣΙΝΔΟΣ, ΘΕΣΣΑΛΟΝΙΚΗ, ΤΚ 57022
47	8000249	Δήλωση ΕΚΚΧΟ	GREEKSTREAM NETWORKS	Ψηλή Κορυφή, υπεράνω Νεοχωρούδας
48	1267573	Δήλωση ΕΚΚΧΟ	NOVA Μ.Α.Ε.	21.5 χλμ ΠΑΕ ΘΕΣΣΑΛΟΝΙΚΗΣ - ΚΙΛΚΙΣ, ΘΕΣΗ ΔΡΥΜΟΣ, ΚΕΝΤΡΟ ΔΙΑΝΟΜΗΣ ΔΡΥΜΟΥ
49	1115316	Δήλωση ΕΚΚΧΟ	VODAFONE	ΠΑΛ.ΣΥΜΜΑΧΙΚΗ ΟΔΟΣ ΩΡΑΙΟΚΑΣΤΡΟ
50	1143816	Δήλωση ΕΚΚΧΟ	VODAFONE	11 χλμ Π.Ε.Ο. Θεσσαλονίκης - Κιλκίς
51	1154391	Δήλωση ΕΚΚΧΟ	VODAFONE	Πλησίον οικισμού Νεοχωρούδα, Θεσσαλονίκη, Ωραιοκάστρου.
52	1153833	Δήλωση ΕΚΚΧΟ	VODAFONE	Κnauf Γυψοποιία ΑΒΕΕ, Αγροτεμάχιο 592, Ν.Μαγνησία, ΤΚ 57022 Θεσσαλονίκη.
53	1155649	Δήλωση ΕΚΚΧΟ	VODAFONE	ΒΙΟΜΗΧΑΝΙΚΟ ΤΕΤΡΑΓΩΝΟ 56 - Β'ΦΑΣΗ - ΒΙ.ΠΕ. ΣΙΝΔΟΥ
54	1155239	Δήλωση ΕΚΚΧΟ	VODAFONE	ΘΕΣΗ ΓΚΙΟΛΑ - ΩΡΑΙΟΚΑΣΤΡΟ ΘΕΣ/ΝΙΚΗΣ
55	1095992	Δήλωση ΕΚΚΧΟ	VODAFONE	ΒΙ.ΠΕ. ΘΕΣΣΑΛΟΝΙΚΗΣ, ΣΙΝΔΟΣ
56	1146135	Δήλωση ΕΚΚΧΟ	VODAFONE	Ο.Τ. 54, Β Φάση, Τ.Θ. 1321, ΒΙ.ΠΕ. Σίνδου.
57	1155875	Δήλωση ΕΚΚΧΟ	VODAFONE	11 χλμ Π.Ε.Ο. ΘΕΣ/ΝΙΚΗΣ-ΚΙΛΚΙΣ, ΝΕΟΧΩΡΟΥΔΑ.
58	8000527	Δήλωση ΕΚΚΧΟ	DATAWAYS Α.Ε.	ΣΥΜΜΑΧΙΚΗ ΟΔΟΣ ΩΡΑΙΟΚΑΣΤΡΟΥ ΔΙΑΒΑΤΩΝ
59	1441520	Αδειοδοτημένη	ΟΤΕ	ΑΓΡΟΚΤΗΜΑ "ΠΕΝΤΑΛΟΦΟΣ", ΑΓΡΟΤΕΜΑΧΙΟ Νο 1080, ΩΡΑΙΟΚΑΣΤΡΟ ΘΕΣΣΑΛΟΝΙΚΗΣ
60	1156301	Δήλωση ΕΚΚΧΟ	VODAFONE	Διαβατά Θεσσαλονίκης
61	1147591	Δήλωση ΕΚΚΧΟ	VODAFONE	ΝΕΟΧΩΡΟΥΔΑ ΘΕΣΣΑΛΟΝΙΚΗΣ
62	1213476	Δήλωση ΕΚΚΧΟ	NOVA Μ.Α.Ε.	ΓΕΝΝΗΜΑΤΑ 2Β, ΩΡΑΙΟΚΑΣΤΡΟ
63	1268249	Δήλωση ΕΚΚΧΟ	NOVA Μ.Α.Ε.	11ο ΧΛΜ Π.Ε.Ο. ΘΕΣΣΑΛΟΝΙΚΗΣ - ΚΙΛΚΙΣ, ΩΡΑΙΟΚΑΣΤΡΟΥ



Φάση Α': Στρατηγικός Σχεδιασμός

64	1268327	Δήλωση ΕΚΚΧΟ	NOVA M.A.E.	ΕΟ ΘΕΣΣΑΛΟΝΙΚΗΣ ΣΕΡΡΩΝ 20, ΛΗΤΗ
65	1268310	Δήλωση ΕΚΚΧΟ	NOVA M.A.E.	3ο χλμ ΠΑΡΑΔΡΟΜΟΣ, Α2, ΩΡΑΙΟΚΑΣΤΡΟ
66	1268223	Δήλωση ΕΚΚΧΟ	NOVA M.A.E.	ΥΨΗΛΑΝΤΟΥ 69, ΩΡΑΙΟΚΑΣΤΡΟ
67	1155770	Δήλωση ΕΚΚΧΟ	VODAFONE	Σταδίου, Bon Chateau, Ωραιόκαστρο.
68	1270707	Δήλωση ΕΚΚΧΟ	NOVA M.A.E.	ΗΡΩΩΝ 35 ΩΡΑΙΟΚΑΣΤΡΟ

Πίνακας 20: Εγκατεστημένες κεραιές τηλεπικοινωνιών στο Δήμο Ωραιοκάστρου (Πηγή:

<https://keraies.eett.gr/getData.php>)

A.1.2.6.5 Δίκτυο Ενέργειας

Σύμφωνα με το Σχέδιο Δράσης Αειφόρου Ενέργειας και Κλίματος του Δήμου Ωραιοκάστρου που εκπονήθηκε το 2020, με βάση τα στοιχεία της ΔΕΔΔΗΕ, το σύνολο της τελικής κατανάλωσης ηλεκτρικής ενέργειας για τα κτίρια του τριτογενούς τομέα του Δήμου ανέρχεται σε 9.031,60 MWh και προέκυψε από το άθροισμα όλων των καταναλώσεων που περιγράφονται παρακάτω:

- Διοικητικά κτίρια: 285,61 MWh
- Αθλητικές εγκαταστάσεις: 1.461,21 MWh
- Πρωτοβάθμια εκπαίδευση: 3.934,20 MWh
- Δευτεροβάθμια εκπαίδευση: 3.350,57 MWh

Σε διαδικασία συγγραφής βρίσκεται η μελέτη για την κατασκευή φωτοβολταϊκού πάρκου στην περιοχή Βιοτεχνικού Πάρκου της Νεοχωρούδας προκειμένου να εξοικονομηθεί ενέργεια και να καλυφθούν τα έξοδα του Δήμου (Ζαμπούλη Άννα – Σοφία, Διπλωματική εργασία, 2023, ΑΠΘ).

Σχετικά με το δίκτυο Φυσικού Αερίου, στη Δημοτική Ενότητα Ωραιοκάστρου μέσω του εγκεκριμένου Προγράμματος Ανάπτυξης 2021-2025 προβλέπονται επενδύσεις περίπου 11,5 εκατομμυρίων ευρώ, που αφορούν την ανάπτυξη του δικτύου, θα ενισχυθούν οι υποδομές του φυσικού αερίου και θα γίνουν νέες συνδέσεις με το φυσικό αέριο στον Δήμο (oraiokastro.gr,2021). Το 2023 μέσω του Νέου Αναπτυξιακού Προγράμματος, το οποίο ισχύει έως το 2025 της Εταιρείας Διανομής Φυσικού Αερίου Θεσσαλονίκης τροφοδοτήθηκαν με φυσικό αέριο οι περιοχές του Δήμου Ωραιοκάστρου: Λητή, Δρυμός, Μελισσοχώρι, Πεντάλοφος και Νεοχωρούδα (oraiokastro24.gr,2023).

Σύμφωνα με το Σχέδιο Δράσης Αειφόρου Ενέργειας και Κλίματος του Δήμου Ωραιοκάστρου που εκπονήθηκε το 2020, με βάση τα στοιχεία της ΔΕΔΔΗΕ, το σύνολο της τελικής κατανάλωσης ηλεκτρικής ενέργειας για τα κτίρια του τριτογενούς



τομέα του Δήμου ανέρχεται σε 9.031,60 MWh και προέκυψε από το άθροισμα όλων των καταναλώσεων που περιγράφονται παρακάτω:

- Διοικητικά κτίρια: 285,61 MWh
- Αθλητικές εγκαταστάσεις: 1.461,21 MWh
- Πρωτοβάθμια εκπαίδευση: 3.934,20 MWh
- Δευτεροβάθμια εκπαίδευση: 3.350,57 MWh

Σε διαδικασία συγγραφής βρίσκεται η μελέτη για την κατασκευή Φωτοβολταϊκού Πάρκου στην περιοχή Βιοτεχνικού Πάρκου της Νεοχωρούδας προκειμένου να εξοικονομηθεί ενέργεια και να καλυφθούν τα έξοδα του Δήμου (Ζαμπούλη Άννα – Σοφία, Διπλωματική εργασία, 2023, ΑΠΘ).

Σχετικά με το δίκτυο Φυσικού Αερίου, στη Δημοτική Ενότητα Ωραιοκάστρου μέσω του εγκεκριμένου Προγράμματος Ανάπτυξης 2021-2025 προβλέπονται επενδύσεις περίπου 11,5 εκατομμυρίων ευρώ, που αφορούν την ανάπτυξη του δικτύου, θα ενισχυθούν οι υποδομές του φυσικού αερίου και θα γίνουν νέες συνδέσεις με το φυσικό αέριο στον Δήμο (oraiokastro.gr,2021). Το 2023 μέσω του Νέου Αναπτυξιακού Προγράμματος, το οποίο ισχύει έως το 2025 της Εταιρείας Διανομής Φυσικού Αερίου Θεσσαλονίκης τροφοδοτήθηκαν με φυσικό αέριο οι περιοχές του Δήμου Ωραιοκάστρου: Λητή, Δρυμός, Μελισσοχώρι, Πεντάλοφος και Νεοχωρούδα (<https://www.oraiokastro24.gr/> 2023).

A.1.2.7 Μεταφορές – Βιώσιμη Κινητικότητα

A.1.2.7.1 Οδικό δίκτυο

Το οδικό δίκτυο της ευρύτερης περιοχής του Δήμου απαρτίζεται από πολλούς σημαντικούς οδικούς άξονες. Αυτό το δίκτυο καλύπτει μεν ικανοποιητικά τις ανάγκες πρόσβασης των κατοίκων και των επισκεπτών της περιοχής, αλλά δημιουργεί ορισμένα προβλήματα αποκοπής περιοχών του Δήμου και των οικισμών μεταξύ τους, καθώς και προβλήματα ασφάλειας της διεξαγωγής της κυκλοφορίας πεζών.

Εντός των ορίων του Δήμου διέρχονται δύο σημαντικές Εθνικές οδοί, της Θεσσαλονίκης - Κιλκίς και της Θεσσαλονίκης - Σερρών. Επίσης, ο Δήμος διασχίζεται με διεύθυνση Βορρά - Νότου από τον οδικό άξονα της παλαιάς Εθνικής οδού Θεσσαλονίκης - Κιλκίς.

Επιπλέον, στην ευρύτερη περιοχή ολοκληρώθηκαν, κατασκευάζονται ή προγραμματίζονται εργασίες αρκετών και σημαντικών οδικών αξόνων. Το οδικό



Φάση Α': Στρατηγικός Σχεδιασμός

δίκτυο μετά την ολοκλήρωση της κατασκευής όλων των νέων αξόνων θα διατηρήσει πολύ ικανοποιητική την πρόσβαση του Δήμου στην ευρύτερη περιοχή και θα ελαττώσει σημαντικά προβλήματα ασφάλειας που παρουσιάζονται σήμερα.

Από την περιοχή μελέτης διέρχεται η Εξωτερική Περιφερειακή οδός, χωρίς όμως να υπάρχει ανισόπεδος κόμβος εισόδου/εξόδου εντός των ορίων της. Εξυπηρετείται από τους κόμβους που βρίσκονται αμέσως έξω από τα όριά της, ανατολικά (Α/Κ Ευκαρπίας - Κ4 και μέσω Συμμαχικής Οδού) και δυτικά (Α/Κ Ιωνίας-Διαβατών - Κ2 και μέσω ανισόπεδου κόμβου στο συνδετήριο κλάδο Εξωτερικής και Εσωτερικής Περιφερειακής Οδού). Η Περιφερειακή οδός διαχωρίζει τη Δ.Ε. Ωραιοκάστρου σε δύο τμήματα (βόρειο και νότιο), η σύνδεση των οποίων γίνεται σε τρία σημεία μέσω γέφυρας: οδοί Ευόσμου και Θερμαϊκού (από δυτικά προς ανατολικά) και της οδού Κλεοπάτρας δευτερευόντως. Μέσω των οδών αυτών συνδέεται απευθείας με το ΠΣΘ (Δήμοι Παύλου Μελά και Κορδελιού - Ευόσμου).

Ακόμα, μέσω της Επαρχιακής οδού Θεσσαλονίκης - Ωραιοκάστρου - Μελισσοχωρίου γίνεται η βασική σύνδεση της περιοχής μελέτης με το ΠΣΘ μέσω ανισόπεδου κόμβου. Ενδοδημοτικής σημασίας είναι το τμήμα της βόρεια του Ωραιοκάστρου που οδηγεί στο Μελισσοχώρι.

Η παλιά Συμμαχική οδός αποτελεί ραχοκοκαλιά του βόρειου εξωαστικού χώρου, καθώς εξυπηρετεί τόσο τις παραγωγικές δραστηριότητες όσο και την αστική περιοχή, αλλά και συνδέει με τον όμορο Δήμο Δέλτα που αναπτύσσεται παράλληλα στην Περιφερειακή οδό.

Επιπλέον, το οδικό δίκτυο του παλαιού οικισμού του Δήμου Ωραιοκάστρου έχει σε ορισμένες περιοχές ορθογωνικό σχήμα (π.χ. ανατολική περιοχή οικισμού), σε άλλες όμως είναι ακανόνιστο λόγω του αναγλύφου. Αυτό είναι ιδιαίτερα εμφανές στο παλαιό τμήμα του οικισμού (π.χ. περιοχή Ι. Ν. Αγ. Αθανασίου).

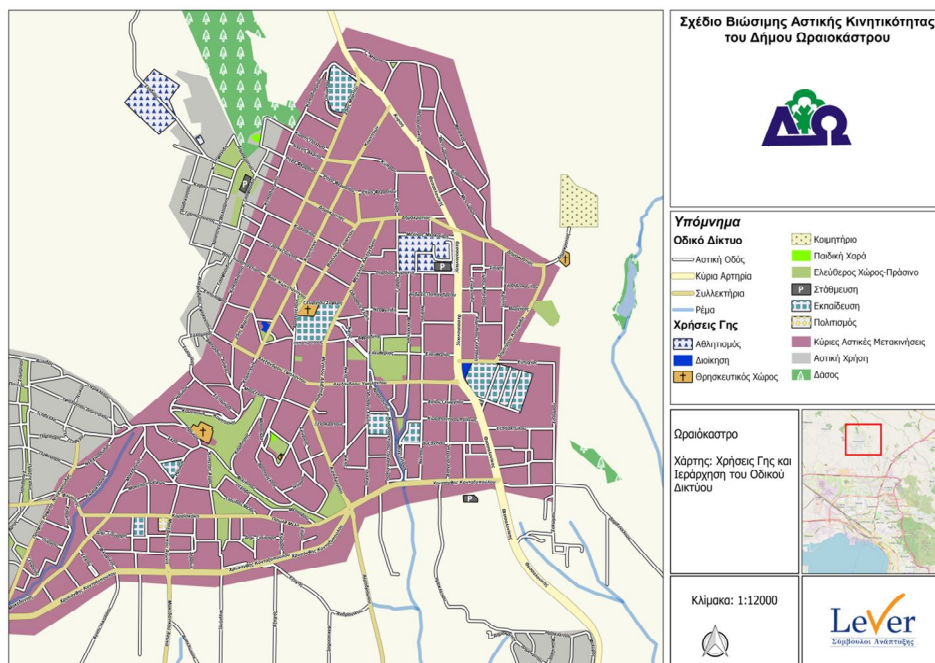
Οι βασικοί οδικοί άξονες (π.χ. Αλ. Υψηλάντη, Λεωφόρος Δημοκρατίας, 25ης Μαρτίου) είτε καταλήγουν στο εμπορικό κέντρο του Ωραιοκάστρου είτε, όπως η οδός Κομνηνών, αποτελούν μέρος τους, ή και συνδέουν το Ωραιοκάστρο (π.χ. Αεροδρομίου, Θεσσαλονίκης) με τις γύρω περιοχές (π.χ. Παλαιόκαστρο, Μελισσοχώρι κ.λπ.).

Επιπρόσθετα, το εμπορικό κέντρο της πόλης ορίζεται από τις οδούς Λεωφ. Δημοκρατίας, Μεγ. Αλεξάνδρου, Αλ. Υψηλάντη και Καποδίστρια.

Φάση Α': Στρατηγικός Σχεδιασμός

Ένας συνδυασμός μικρότερης ιεράρχησης οδών (π.χ. Βασ. Γεωργίου, 25ης Μαρτίου, Μ. Αλεξάνδρου) συμπληρώνουν το βασικό οδικό δίκτυο χωρίς όμως, στις περισσότερες των περιπτώσεων, να είναι ειδικά διαμορφωμένοι, με πεζοδρόμια σχετικά ικανοποιητικού πλάτους και με θέσεις στάθμευσης, παράλληλα της οδού.

Τέλος, το οδικό δίκτυο συμπληρώνεται από τοπικές οδούς, χαμηλού βαθμού πρόσβασης και κινητικότητας, που ενίοτε αναλαμβάνουν και το ρόλο συλλεκτριών (π.χ. οδός Ποσειδώνος). Το φαινόμενο αυτό παρουσιάζεται αφενός λόγω της ασάφειας στο διαχωρισμό, τόσο γεωμετρικά όσο και λειτουργικά, ορισμένων οδών αφετέρου λόγω της ελλιπούς ιεράρχησης.



Εικόνα 20: Οδικό δίκτυο και χρήσεις γης του Δήμου Ωραιοκάστρου (Πηγή: Σχέδιο βιώσιμης αστικής κινητικότητας Δήμου Ωραιοκάστρου)

Αναλυτικά χαρακτηριστικά της λειτουργικής δομής του οδικού δικτύου στο Δήμο Ωραιοκάστρου αποτυπώνονται στον πίνακα παρακάτω:

Οδός	Βαθμίδα Λειτουργικής Σύνδεσης	Κριτήρια Κατάταξης
Εγνατία οδός	Κύρια Αρτηρία (I)	Σύνδεση κέντρων ανώτερης βαθμίδας
Εξωτερική περιφερειακή οδός	Κύρια Αρτηρία (I)	Σύνδεση κέντρων ανώτερης βαθμίδας
Επαρχιακή Οδός Θεσ/νίκης – Ωραιοκάστρου	Δευτερεύουσα Αρτηρία (II)	Σύνδεση κέντρου μέσης με κέντρο ανώτερης βαθμίδας

Φάση Α': Στρατηγικός Σχεδιασμός

Επαρχιακή Οδός Ωραιόκαστρο – Μελισσοχώρι	Κύρια Συλλεκτήρια (III)	Σύνδεση κέντρου μέσης με κέντρο κατώτερης βαθμίδας
Συμμαχική οδός	Δευτερεύουσα Αρτηρία (II)	Σύνδεση κέντρου μέσης με οδούς με λειτουργική βαθμίδα I ή σύνδεση σημείων παραγωγής κυκλοφορίας με οδούς με λειτουργική βαθμίδα III ή μεγαλύτερη
Ευόσμου	Δευτερεύουσα Αρτηρία (II)	Σύνδεση κέντρων μέσης βαθμίδας ή σύνδεση σημείων παραγωγής κυκλοφορίας με οδούς με λειτουργική βαθμίδα III ή μεγαλύτερη
Θερμαϊκού	Δευτερεύουσα Αρτηρία (II)	Σύνδεση κέντρων μέσης βαθμίδας ή σύνδεση σημείων παραγωγής κυκλοφορίας με οδούς με λειτουργική βαθμίδα III ή μεγαλύτερη
Θεσσαλονίκης (νοτιότερα του κόμβου με την Λεωφ. Δημοκρατίας)	Δευτερεύον επαρχιακό δίκτυο	Εξυπηρέτηση τοπικής και Διαμπερούς κυκλοφορίας-οδός Προτεραιότητας στους κόμβους
Θες/νίκης/ Μελισσοχωρίου (βορειότερα του κόμβου με Λ. Δημοκρατίας)	Πρωτεύουσα συλλεκτήριος	Εξυπηρέτηση τοπικής κυκλοφορίας
Μ. Αλεξάνδρου	Πρωτεύουσα συλλεκτήριος	Εξυπηρέτηση τοπικής και διαμπερούς κυκλοφορίας
Β. Γεωργίου	Πρωτεύουσα συλλεκτήριος	Εξυπηρέτηση τοπικής κυκλοφορίας
Κομνηνών	Πρωτεύουσα συλλεκτήριος	Εξυπηρέτηση τοπικής κυκλοφορίας
25 ^{ης} Μαρτίου	Πρωτεύουσα συλλεκτήριος	Εξυπηρέτηση τοπικής και διαμπερούς κυκλοφορίας
Καποδίστρια	Πρωτεύουσα συλλεκτήριος	Εξυπηρέτηση τοπικής κυκλοφορίας
Αριστοτέλους	Πρωτεύουσα συλλεκτήριος	Εξυπηρέτηση τοπικής και διαμπερούς κυκλοφορίας
Αλ. Υψηλάντη	Πρωτεύουσα συλλεκτήριος	Εξυπηρέτηση τοπικής και διαμπερούς κυκλοφορίας
Ηρώων	Πρωτεύουσα συλλεκτήριος	Εξυπηρέτηση τοπικής και διαμπερούς κυκλοφορίας
Καπετάν Άγρα	Δευτερεύουσα συλλεκτήριος	Εξυπηρέτηση τοπικής και διαμπερούς κυκλοφορίας
Π. Μελά	Πρωτεύουσα συλλεκτήριος	Εξυπηρέτηση τοπικής και διαμπερούς κυκλοφορίας
Αγ. Παρασκευής	Πρωτεύουσα συλλεκτήριος	Εξυπηρέτηση τοπικής και διαμπερούς κυκλοφορίας
Νεωχορούδας	Πρωτεύουσα συλλεκτήριος	Εξυπηρέτηση τοπικής και διαμπερούς κυκλοφορίας

Φάση Α': Στρατηγικός Σχεδιασμός

Κύπρου	Δευτερεύουσα συλλεκτήριος	Εξυπηρέτηση τοπικής κυκλοφορίας
Ρήγα Φεραίου	Δευτερεύουσα συλλεκτήριος	Εξυπηρέτηση τοπικής κυκλοφορίας
Καβασίτου	Δευτερεύουσα συλλεκτήριος	Εξυπηρέτηση τοπικής κυκλοφορίας
Τραπεζούντος	Δευτερεύουσα συλλεκτήριος	Εξυπηρέτηση τοπικής κυκλοφορίας
Βασ. Κωνσταντίνου	Δευτερεύουσα συλλεκτήριος	Εξυπηρέτηση τοπικής κυκλοφορίας
Χρυσ. Σμύρνης	Δευτερεύουσα συλλεκτήριος	Εξυπηρέτηση τοπικής κυκλοφορίας
Αργυρουπόλεως Φιλίππου	Δευτερεύουσα συλλεκτήριος	Εξυπηρέτηση τοπικής κυκλοφορίας
Καραϊσκάκη	Δευτερεύουσα συλλεκτήριος	Εξυπηρέτηση τοπικής και διαμπερούς κυκλοφορίας
Τζαβέλλα	Δευτερεύουσα συλλεκτήριος	Εξυπηρέτηση τοπικής κυκλοφορίας

Πίνακας 21: Λειτουργική δομή οδικού δικτύου (Πηγή: Σχέδιο βιώσιμης αστικής κινητικότητας Δήμου Ωραιοκάστρου)

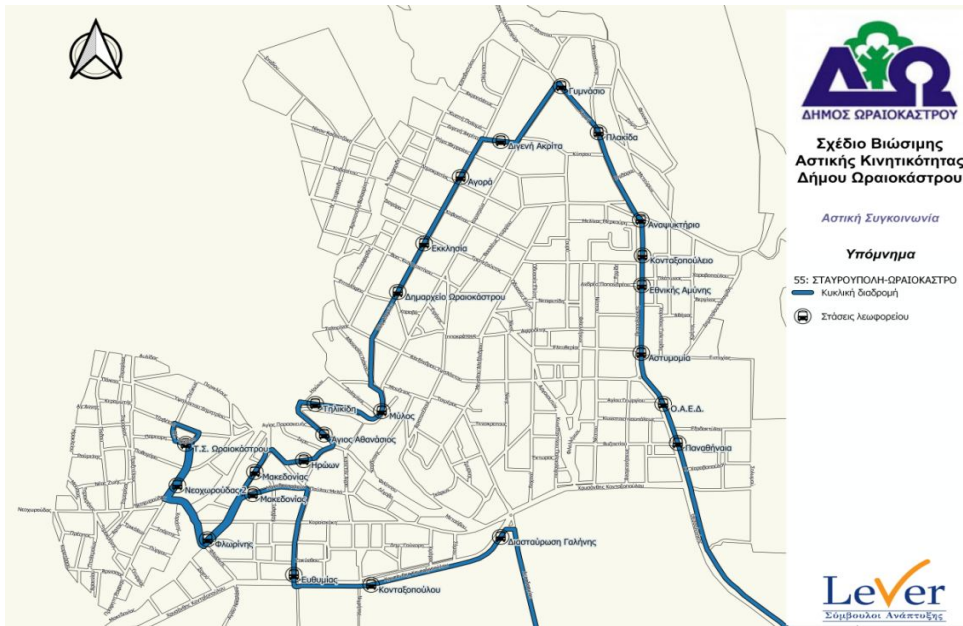
A.1.2.7.2 Συγκοινωνιακό δίκτυο

Όλες οι μεταφορές του Δήμου διενεργούνται οδικώς ενώ οι κάτοικοι για την άμεση εξυπηρέτησή τους στις σιδηροδρομικές, αεροπορικές και ναυτικές τους μετακινήσεις χρησιμοποιούν την κοντινή πόλη της Θεσσαλονίκης.

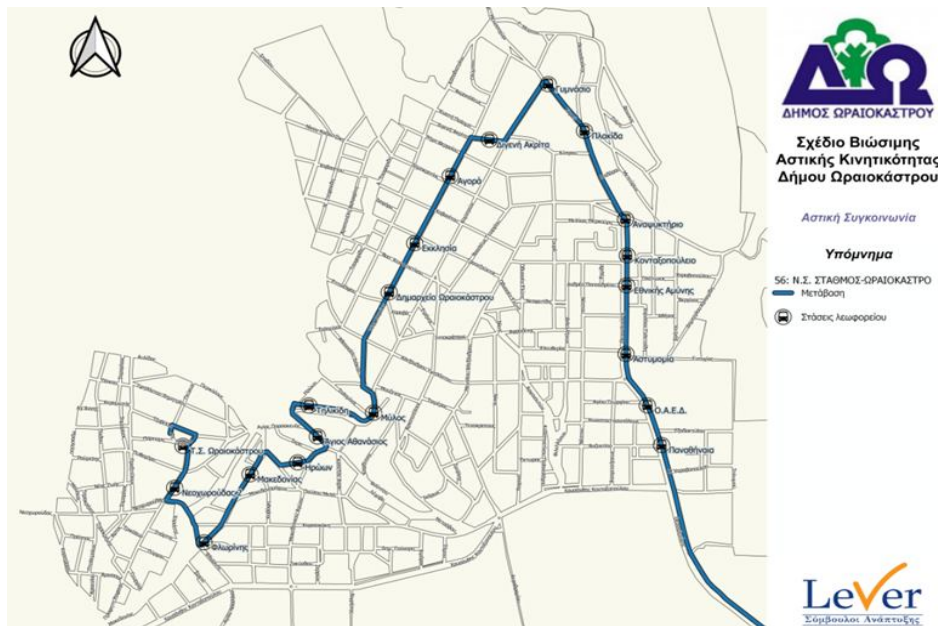
Επιπλέον, στο Δήμο Ωραιοκάστρου υπάρχουν οι παρακάτω γραμμές αστικής συγκοινωνίας:

- Δημοτική ενότητα Ωραιοκάστρου: Εξυπηρετεί σε μόνιμη ετήσια βάση ο ΟΑΣΘ, κυρίως με τη γραμμή 55 (Σταυρούπολη - Ωραιόκαστρο), 56 (Ν.Σ. Σταθμός - Ωραιόκαστρο) και 56Α (Ν.Σ. Σταθμός - Ωραιόκαστρο - Γυμνάσιο).

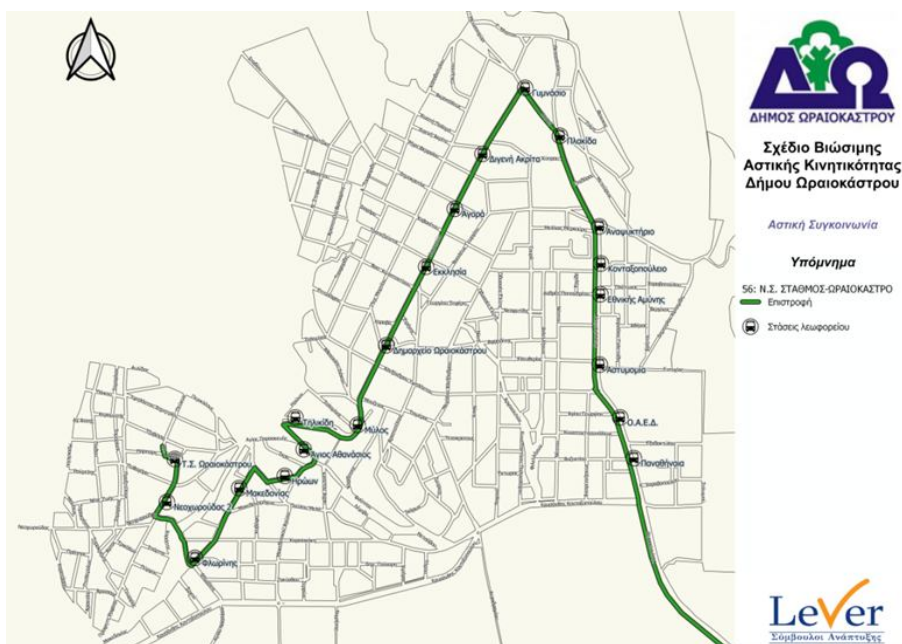
Φάση Α': Στρατηγικός Σχεδιασμός



Εικόνα 21: Λεωφορειακή γραμμή 55 Σταυρούπολη – Ωραιόκαστρο εντός των διοικητικών ορίων του Δήμου (Πηγή: Σχέδιο βιώσιμης αστικής κινητικότητας Δήμου Ωραιοκάστρου)



Εικόνα 22: Λεωφορειακή γραμμή 56 Ν.Σ. Σταθμός – Ωραιόκαστρο (μετάβαση) εντός των διοικητικών ορίων του Δήμου (Πηγή: Σχέδιο βιώσιμης αστικής κινητικότητας Δήμου Ωραιοκάστρου)



Εικόνα 23: Λεωφορειακή γραμμή 56 Ν.Σ. Σταθμός – Ωραιόκαστρο (επιστροφή) εντός των διοικητικών ορίων του Δήμου (Πηγή: Σχέδιο βιώσιμης αστικής κινητικότητας Δήμου Ωραιοκάστρου)

- Δημοτική ενότητα Καλλιθέας: Εξυπηρετεί σε μόνιμη ετήσια βάση ο ΟΑΣΘ με τη γραμμή 82, η οποία έχει αφετηρία και τέρμα τον σταθμό των ΚΤΕΛ Θεσσαλονίκης. Οι οικισμοί επικοινωνούν μεταξύ τους με εσωτερικές λεωφορειακές γραμμές:
 - Τους οικισμούς Πενταλόφου και Νεοχωρούδας εξυπηρετούν οι γραμμές 82Α (Νεοχωρούδα - Πεντάλοφος) και 82Β (Πεντάλοφος - Νεοχωρούδα).
 - Οι οικισμοί Ν. Φιλαδέλφειας, Μεσαίου, Πετρωτού και Μονόλοφου εξυπηρετούνται από τις γραμμές 82Ε (ΚΤΕΛ - Μονόλοφος) και 82Κ (Μονόλοφος - ΚΤΕΛ).
- Δημοτική ενότητα Μυγδονίας: Συνδέεται με την πόλη και την ευρύτερη περιοχή της Θεσσαλονίκης με τη γραμμή 84 και δευτερευόντως με τη γραμμή 85.

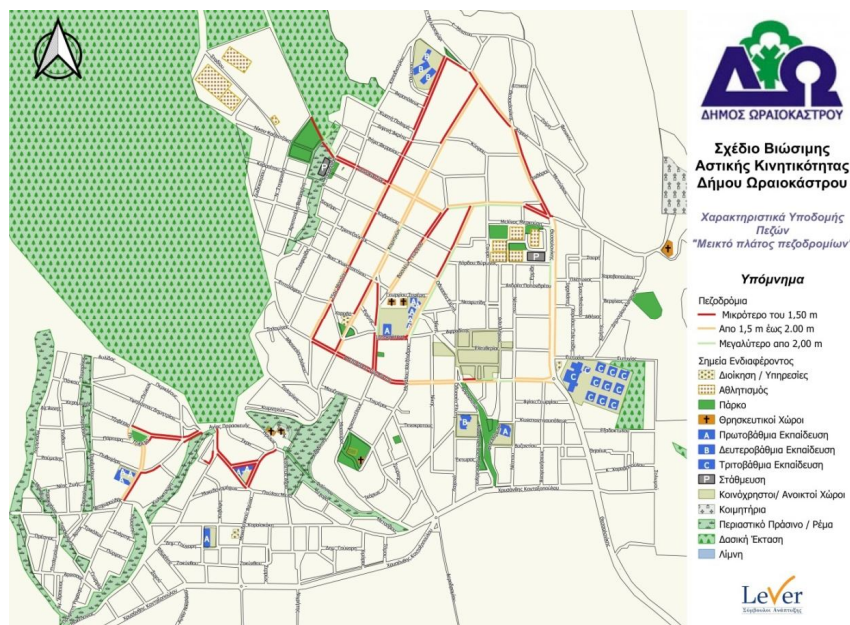
A.1.2.7.3 Λοιπές μεταφορικές δυνατότητες - προώθηση βιώσιμης κινητικότητας

Πεζή μετακίνηση – ποδήλατο – πεζοπορικά μονοπάτια

Οι μετακινήσεις πεζών στην περιοχή μελέτης εξυπηρετούνται σχεδόν αποκλειστικά από πεζοδρόμια που εκτείνονται παράλληλα και σε μικρή απόσταση από τους οδικούς άξονες. Τα πεζοδρόμια αυτά έχουν μικτό πλάτος που κατά κανόνα δεν

Φάση Α': Στρατηγικός Σχεδιασμός

ξεπερνά τα 2μ. και μάλιστα περίπου το 50% αυτών χαρακτηρίζεται από μικτό πλάτος μικρότερο του 1,5μ. Εξαιρέσεις αποτελούν μικρά τμήματα των οδών Αριστοτέλους και Αλεξάνδρου Υψηλάντου και μεγαλύτερα τμήματα των οδών Μεγάλου Αλεξάνδρου και Λεωφόρου Δημοκρατίας.



Εικόνα 24: Μικτά πλάτη πεζοδρομίων στην Δ.Ε. Ωραιοκάστρου (Πηγή: Σχέδιο βιώσιμης αστικής κινητικότητας Δήμου Ωραιοκάστρου)

Το μικτό πλάτος των πεζοδρομίων ως μεμονωμένο μέγεθος δεν αποτελεί κριτήριο καθορισμού των συνθηκών εξυπηρέτησης που προσφέρουν τα υπάρχοντα συστήματα υποδομών για την μετακίνηση των πεζών. Ωστόσο επιδρά έμμεσα στον καθορισμό της στάθμης εξυπηρέτησης μέσα από τον υπολογισμό μεγεθών όπως η επιφάνεια πεζού (τ.μ./πεζό) και μοναδιαία ροή πεζών (αριθμός πεζών/μέτρο/λεπτό). Καθοριστικό ρόλο στον υπολογισμό των μεγεθών αυτών διαδραματίζουν οι ροές των πεζών, οι οποίες στην περιοχή μελέτης είναι ιδιαίτερα χαμηλές. Ελαφρώς αυξημένες ροές πεζών συναντώνται στο τμήμα της Λεωφόρου Δημοκρατίας από την οδό Βασιλέως Γεωργίου ως την οδό 25ης Μαρτίου λόγω των παρακείμενων στην οδό χρήσεων γης (εμπορικά καταστήματα, καταστήματα εστίασης). Στο τμήμα αυτό ωστόσο το πλάτος του πεζοδρομίου ξεπερνά τα 2μ.

Επιπλέον, σημαντική παράμετρο για την εκτίμηση της άνεσης την οποία αντιλαμβάνονται οι πεζοί κατά τη μετακίνησή τους, αποτελεί η κατάσταση του δαπέδου κίνησης τους. Τα στοιχεία που συνθέτουν το μέγεθος αυτό είναι η ολισθηρότητα, η ομοιογένεια, η σταθερότητα καθώς και η συντήρηση της επιφάνειας του πεζοδρομίου. Στη Δ.Ε. Ωραιοκάστρου, το μεγαλύτερο ποσοστό των



πεζοδρομίων χαρακτηρίζεται από δάπεδο μέτριας κατάστασης με μικρές αστοχίες σε μεμονωμένες διατομές. Ωστόσο αρκετά υψηλό είναι και το ποσοστό των πεζοδρομίων που φέρουν δάπεδο καλής κατάστασης. Χαρακτηριστικά πεζοδρόμια που εντάσσονται στην κατηγορία αυτή συναντώνται στις οδούς 25ης Μαρτίου, Κομνηνών Βασιλέως Γεωργίου, Θεσσαλονίκης και Λεωφόρο Δημοκρατίας. Μεγάλες αστοχίες συναντώνται σε μικρό αριθμό πεζοδρομίων με χαρακτηριστικότερα τα πεζοδρόμια των οδών Μεγάλου Αλεξάνδρου και Αλεξάνδρου Υψηλάντου.

Ακόμα, η συνέχεια του δικτύου μετακίνησης των πεζών καθορίζεται από την ύπαρξη διαβάσεων οι οποίες εξασφαλίζουν τη σύνδεση των πεζοδρομίων εκατέρωθεν των αξόνων της μηχανοκίνητης κυκλοφορίας. Η ύπαρξη διαβάσεων σε συνδυασμό με τα κυκλοφοριακά χαρακτηριστικά μιας υποδομής επιδρά στην ασφάλεια και άνεση των μετακινήσεων πεζή. Η συντριπτική πλειοψηφία των αξόνων της περιοχής μελέτης χαρακτηρίζεται είτε από έλλειψη διαβάσεων είτε από διαβάσεις με ανεπαρκή συντήρηση και διαμόρφωση.

Επίσης, ιδιαίτερα σημαντική παράμετρος για την αξιολόγηση της λειτουργίας των πεζοδρομίων είναι η ικανότητα τους να εξυπηρετούν ευάλωτους χρήστες όπως ΑμεΑ. Το επίπεδο εξυπηρέτησης που παρέχουν τα πεζοδρόμια της περιοχής μελέτης ως προς αυτήν την κατεύθυνση είναι αρκετά χαμηλό, καθώς ρυθμίσεις όπως ράμπες πεζών και οδεύσεις τυφλών είτε απουσιάζουν είτε παρουσιάζουν σημαντικές αποκλίσεις από τις προδιαγραφές.

Συνοπτικά ορισμένα προβλήματα εντοπίζονται παρακάτω ως εξής:

- Απουσιάζει σε μεγάλο βαθμό έως και πλήρως η υποδομή χώρων απρόσκοπτης κίνησης των πεζών τόσο σε πεζοδρόμια όσο και σε πεζοδρόμους (π.χ. 25ης Μαρτίου, Καβασίτου, Βασ. Γεωργίου),
- Στις περισσότερες οδούς, τα πλάτη των πεζοδρομίων είναι περιορισμένα με αποτέλεσμα να μη μπορούν να χρησιμοποιηθούν από τους πεζούς, λόγω του μικρού πλάτους και της κακής κατάστασής τους. Οι περισσότερες κύριες αρτηρίες έχουν μεν ικανοποιητικό πλάτος οδοστρώματος, όχι όμως και πεζοδρομίων,
- Υπάρχει έλλειψη διαβάσεων πεζών και ειδικών ραμπών για τη διευκόλυνση της κίνησης των πεζών και των ατόμων με κινητικά προβλήματα, ακόμη και επί κεντρικών και σημαντικών κόμβων,
- Με εξαίρεση την Λεωφόρο Δημοκρατίας, στο τμήμα που ορίζεται μεταξύ των οδών Β. Γεωργίου και 25^{ης} Μαρτίου, το οποίο είναι διαμορφωμένο ως οδός ήπιας κυκλοφορίας, δεν υπάρχει πουθενά στο οδικό δίκτυο πεζόδρομος.



Φάση Α': Στρατηγικός Σχεδιασμός

Τέλος, στην περιοχή αναφοράς δεν υφίσταται δίκτυο υποδομών εξυπηρέτησης των μετακινήσεων με τη χρήση ποδηλάτου.

A.1.3 ΚΟΙΝΩΝΙΚΗ ΠΟΛΙΤΙΚΗ, ΥΓΕΙΑ, ΠΑΙΔΕΙΑ, ΠΟΛΙΤΙΣΜΟΣ, ΑΘΛΗΤΙΣΜΟΣ

A.1.3.1 Παιδεία – Σχολική Στέγη

Στον παρακάτω πίνακα αποτυπώνονται οι υφιστάμενες υποδομές εκπαίδευσης και το μαθητικό δυναμικό στο Δήμο Ωραιοκάστρου.

Υποδομές Εκπαίδευσης & Δια Βίου Μάθησης	Πλήθος	Μαθητικό Δυναμικό
Νηπιαγωγεία ΔΕ Ωραιοκάστρου	9	372
Νηπιαγωγεία ΔΕ Καλλιθέας	5	144
Νηπιαγωγεία ΔΕ Μυγδονίας	5	219
Δημοτικά Σχολεία ΔΕ Ωραιοκάστρου	6	1882
Δημοτικά Σχολεία ΔΕ Καλλιθέας	3	381
Δημοτικά Σχολεία ΔΕ Μυγδονίας	4	646
Γυμνάσια ΔΕ Ωραιοκάστρου	3	717
Γυμνάσια ΔΕ Καλλιθέας	1	187
Γυμνάσια ΔΕ Μυγδονίας	2	405
Λύκεια ΔΕ Ωραιοκάστρου	2	712
Λύκεια ΔΕ Καλλιθέας	1	141
Λύκεια ΔΕ Μυγδονίας	1	284

Πίνακας 22: Υφιστάμενες υποδομές εκπαίδευσης και μαθητικό δυναμικό στο Δήμο Ωραιοκάστρου (Πηγή: Επιχειρησιακό σχέδιο 2015 -2019)

Τα σημαντικότερα προβλήματα και ανάγκες αφορούν:

- την ανέγερση νέων υποδομών και την αναβάθμιση των υφιστάμενων,
- την ενίσχυση της στελέχωσης με εκπαιδευτικό προσωπικό,
- την αναβάθμιση – επέκταση – διαμόρφωση αύλειων χώρων,
- την ανάπτυξη νέων και καινοτόμων δράσεων εκπαίδευσης.

Φάση Α': Στρατηγικός Σχεδιασμός

Πρωτοβάθμια Εκπαίδευση/ Νηπιαγωγεία

Περιγραφή	Τοποθεσία	Αριθμός Καθηγητών	Αριθμός Μαθητών
1 ^ο Νηπιαγωγείο Λητής	Λητή	3	35
2 ^ο Νηπιαγωγείο Λητής	Αγ. Αθανασίου 15	-3	-18
1 ^ο Νηπιαγωγείο Μελισσοχωρίου	Μελισσοχώρι Θεσ/νίκης	3	34
2 ^ο Νηπιαγωγείο Μελισσοχωρίου	Παλιό γήπεδο μπάσκετ	4	17
1 ^ο Νηπιαγωγείο Παλαιοκάστρου	Πυθαγόρα 12	3	35
2 ^ο Νηπιαγωγείο Παλαιοκάστρου	Νεοχωρούδας 8, Παλαιοκάστρο	10	62
1 ^ο Νηπιαγωγείο Πεντάλοφου	Πεντάλοφος	2	15
2 ^ο Νηπιαγωγείο Πεντάλοφου	Πεντάλοφος	1	15
1 ^ο Νηπιαγωγείο Ωραιοκάστρου	Παιδόπολη	5	41
2 ^ο Νηπιαγωγείο Ωραιοκάστρου	Γαλήνη, Ωραιόκαστρο	4	33
3 ^ο Νηπιαγωγείο Ωραιοκάστρου	Σολωμού & Εξαδακτύλου	-3	-33
4 ^ο Νηπιαγωγείο Ωραιοκάστρου	Μεγάλου Αλεξάνδρου 28	-5	-37
5 ^ο Νηπιαγωγείο Ωραιοκάστρου	Εργατικές κατοικίες Γαλήνης	4	31
6 ^ο Νηπιαγωγείο	Ωραιόκαστρο	9 (με παράλληλη στήριξη και ΕΒΠ)	61
Νηπιαγωγείο Δρυμού	Δρυμός	6	50
Νηπιαγωγείο Νέας Φιλαδέλφειας	Νέα Φιλαδέλφεια	05	29
Νηπιαγωγείο Νεοχωρούδας	Νεοχωρούδας	-17	-98

Πίνακας 23: Υφιστάμενες υποδομές εκπαίδευσης και μαθητικό δυναμικό στη πρωτοβάθμια εκπαίδευση - Νηπιαγωγεία στο Δήμο Ωραιοκάστρου (Πηγή: Ερωτηματολόγια, <https://mm.sch.gr/main.php?auth=0>, ίδια επεξεργασία)

Φάση Α': Στρατηγικός Σχεδιασμός

Α/Α	Σχολείο	Οικισμός	Επιφάνεια κτιρίου (τ.μ.)	Κατάσταση κτιρίου	Προσβασιμότητα σε ΑΜΕΑ
1.	1 ^ο Νηπιαγωγείο	Λητή	134	ΚΑΛΗ	ΟΧΙ
2.	2 ^ο Νηπιαγωγείο	Λήτη	120 (εκτίμηση)	ΜΕΤΡΙΑ	ΝΑΙ (ράμπα, WC)
3.	1 ^ο Νηπιαγωγείο	Μελισσοχώρι	2 κτήρια βαρέως τύπου(3 αίθουσες)	ΜΕΤΡΙΑ	ΟΧΙ
4.	2 ^ο Νηπιαγωγείο	Μελισσοχώρι	169	ΜΕΤΡΙΑ	ΟΧΙ
5.	1 ^ο Νηπιαγωγείο	Παλαιόκαστρο	-	ΜΕΤΡΙΑ	ΟΧΙ
6.	2 ^ο Νηπιαγωγείο	Παλαιόκαστρο	-	ΜΕΤΡΙΑ	ΟΧΙ
7.	1 ^ο Νηπιαγωγείο	Πεντάλοφος	183	ΜΕΤΡΙΑ	ΝΑΙ
8.	2 ^ο Νηπιαγωγείο	Πεντάλοφος	183	Μέτρια	Ναι
9.	1 ^ο Νηπιαγωγείο	Παιδόπολη, Ωραιόκαστρο	379	ΜΕΤΡΙΑ	ΝΑΙ
10.	2 ^ο Νηπιαγωγείο	Γαλήνη, Ωραιόκαστρο	-	ΚΑΛΗ	ΝΑΙ
11.	3 ^ο Νηπιαγωγείο	Ωραιόκαστρο	251,86	ΜΕΤΡΙΑ	ΝΑΙ (ράμπα)
12.	4 ^ο Νηπιαγωγείο	Ωραιόκαστρο	380 (εκτίμηση)	ΜΕΤΡΙΑ	ΝΑΙ (ράμπα, WC)
13.	5 ^ο Νηπιαγωγείο	Γαλήνη, Ωραιόκαστρο	168,15	ΜΕΤΡΙΑ	ΝΑΙ
14.	6 ^ο Νηπιαγωγείο	Ωραιόκαστρο	210	ΚΑΛΗ	ΟΧΙ
15.	Νηπιαγωγείο Δρυμού κτίριο 1	Δρυμός	35	ΚΑΚΗ	ΟΧΙ
	Κτίριο 2	Δρυμός	100	ΚΑΚΗ	ΝΑΙ
	Κτίριο 3	Δρυμός	100	ΜΕΤΡΙΑ	ΟΧΙ
16.	Νηπιαγωγείο	Νέα Φιλαδέλφεια	134	ΜΕΤΡΙΑ	ΝΑΙ
17.	Νηπιαγωγείο	Νεοχωρούδα	200 (εκτίμηση)	ΚΑΛΗ	ΝΑΙ (ράμπα)

Πίνακας 24: Υφιστάμενες υποδομές εκπαίδευσης στη πρωτοβάθμια εκπαίδευση - Νηπιαγωγεία στο Δήμο Ωραιόκαστρο (Πηγή: Ερωτηματολόγια, Ίδια επεξεργασία)

Πρωτοβάθμια Εκπαίδευση/ Δημοτικά σχολεία

Περιγραφή	Τοποθεσία	Αριθμός	Αριθμός
-----------	-----------	---------	---------

Φάση Α': Στρατηγικός Σχεδιασμός

		Καθηγητών	Μαθητών
1 ^ο Δημοτικό Σχολείο Ωραιοκάστρου	Αριστοτέλους 1, 57013 Ωραιόκαστρο	272	41
2 ^ο Δημοτικό Σχολείο Ωραιοκάστρου	Λεμονιάς Άλσους	-38	-273
3 ^ο Δημοτικό Σχολείο Ωραιοκάστρου	Νέστου 32	35	263
4 ^ο Δημοτικό Σχολείο Ωραιοκάστρου	Ωραιόκαστρο	30	226
5 ^ο Δημοτικό Σχολείο Ωραιοκάστρου	2 ^ο χλμ Λητής - Μελισσοχωρίου	17	80
1 ^ο Δημοτικό Παλαιοκάστρου	Παλαιόκαστρο	33	188
2 ^ο Δημοτικό σχολείο Παλαιοκάστρου	Παλαιόκαστρο	28	230
Δημοτικό σχολείο Λητής	Λητή	30	243
Δημοτικό σχολείο Δρυμού	Δρυμού	-32	-180
Δημοτικό σχολείο Μελισσοχωρίου	Κιλκίς 9 Μελισσοχώρι	26	176
Δημ. Σχ. Νέας Φιλαδέλφειας	Νέα Φιλαδέλφεια	17	94
Δημοτικό σχολείο Νεοχωρούδας	Νεοχωρούδα	-17	-98
Δημοτικό σχολείο Πεντάλοφου	Πεντάλοφος	-26	-142

Πίνακας 25: Υφιστάμενες υποδομές εκπαίδευσης και μαθητικό δυναμικό στη πρωτοβάθμια εκπαίδευση – Δημοτικά στο Δήμο Ωραιοκάστρου (Πηγή: Ερωτηματολόγιο, <https://mm.sch.gr/main.php?auth=0>, ίδια επεξεργασία)

A/A	Σχολείο	Οικισμός	Επιφάνεια κτιρίου (τ.μ.)	Κατάσταση κτιρίου	Προσβασιμότητα σε ΑΜΕΑ
1.	1 ^ο Δημοτικό	Ωραιόκαστρο	-	ΚΑΛΗ	ΝΑΙ περιορισμένη (απουσιάζουν τουαλέτα ΑΜΕΑ,

Φάση Α': Στρατηγικός Σχεδιασμός

					Ράμπες σε αυλές και Πέτρινο Κτήριο, Ασασέρ)
2.	2 ^ο Δημοτικό	Ωραιόκαστρο	2 όροφοι	ΚΑΛΗ	ΝΑΙ (ράμπες)
3.	3 ^ο Δημοτικό	Ωραιόκαστρο	-	Μέτρια	ΝΑΙ, αλλά χρειάζεται επιδιόρθωση
4.	4 ^ο Δημοτικό	Ωραιόκαστρο	4 ΚΤΙΡΙΑ	ΚΑΛΗ	ΝΑΙ
5.	5 ^ο Δημοτικό	Μελισσοχώρι	1211,93	ΚΑΛΗ	ΝΑΙ
6.	Δημοτικό	Μελισσοχώρι	1200	ΜΕΤΡΙΑ	ΝΑΙ
7.	1 ^ο Δημοτικό	Παλαιόκαστρο	1700	ΚΑΛΗ	ΝΑΙ
8.	2 ^ο Δημοτικό	Παλαιόκαστρο	570	ΜΕΤΡΙΑ	ΝΑΙ στο κάτω συγκρότημα/ ΟΧΙ στο πάνω συγκρότημα
9.	Δημοτικό σχολείο	Λητή	ΠΑΛΙΟ ΚΤΙΡΙΟ 850	ΜΕΤΡΙΑ	ΟΧΙ
			ΝΕΟ ΚΤΙΡΙΟ 350	ΚΑΛΗ	ΝΑΙ
			ΠΡΟΚΑΤ 100	ΜΕΤΡΙΑ	ΝΑΙ
10.	Δημοτικό σχολείο	Δρυμός	1800	ΚΑΚΗ	ΝΑΙ (ράμπες)
11.	Δ.Σ. Ν. Φιλαδέλφειας	Ν. Φιλαδέλφεια.	300	ΜΕΤΡΙΑ	ΠΕΡΙΟΡΙΣΜΕΝΗ
12.	Δημοτικό σχολείο	Νεοχωρούδα	490,62	ΜΕΤΡΙΑ-ΚΑΛΗ	ΝΑΙ (μετακ. ράμπα)
13.	Δημοτικό σχολείο	Πεντάλοφος		ΜΕΤΡΙΑ-ΚΑΛΗ	ΝΑΙ (ράμπα, ανελκυστήρας)

Πίνακας 26: Υφιστάμενες υποδομές εκπαίδευσης στη πρωτοβάθμια εκπαίδευση - Δημοτικά στο Δήμο Ωραιοκάστρου (Πηγή: Ερωτηματολόγια, ίδια επεξεργασία)

Δευτεροβάθμια Εκπαίδευση/ Γυμνάσια – Γενικά Λύκεια

Φάση Α': Στρατηγικός Σχεδιασμός

Περιγραφή	Τοποθεσία	Αριθμός Καθηγητών	Αριθμός Μαθητών
1 ^ο ΓΕΛ Ωραιόκαστρου	25 ^{ης} Μαρτίου 1 & Μελισσοχωρίου.	49	408
2 ^ο ΓΕΛ Ωραιόκαστρου	Ολύμπου & Καποδιστρίου 1	-35	-355
Ημερήσιο Γενικό Λύκειο Καλλιθέας	Νεοχωρούδα	-18	131-
ΓΕΛ Μυγδονίας	Δρυμός	25	195
1ο Γυμνάσιο Ωραιόκαστρου	25ης ΜΑΡΤΙΟΥ 2	-	-
2ο Γυμνάσιο Ωραιόκαστρου	Οδυσσέα Ελύτη 19	-38	315-
3ο Γυμνάσιο Ωραιόκαστρου	Ηρώων 1	-29	207-
4ο Γυμνάσιο Ωραιόκαστρου	Καστανιάς 25	-21	-138
5ο Ημερήσιο Γυμνάσιο Ωραιόκαστρου	16 ^ο χλμ. επαρχιακής οδού Θεσ/νίκης - Μελισσοχωρίου	-	-
Ημερήσιο Γυμνάσιο Καλλιθέας	Νεοχωρούδα	-29	201-
Ημερήσιο Γυμνάσιο Μυγδονίας	Α. Παπανδρέου 40	-32	-256

Πίνακας 27: Υφιστάμενες υποδομές εκπαίδευσης και μαθητικό δυναμικό στη δευτεροβάθμια εκπαίδευση στο Δήμο Ωραιόκαστρου (Πηγή: Ερωτηματολόγιο, <https://mm.sch.gr/main.php?auth=0>, ίδια επεξεργασία)

Α/Α	Σχολείο	Οικισμός	Επιφάνεια κτιρίου (τ.μ.)	Κατάσταση κτιρίου	Προσβασιμότητα σε ΑΜΕΑ
1.	1 ^ο ΓΕΛ	Ωραιόκαστρο	1500	ΚΑΛΗ	ΝΑΙ
2	2 ^ο ΓΕΛ	Ωραιόκαστρο	3 κτήρια	ΚΑΛΗ	ΝΑΙ (ράμπα, ανελκυστήρας, WC)
3	Ημερήσιο Γενικό Λύκειο Καλλιθέας	Νεοχωρούδα	2 κτήρια (περίπου 480τ.μ)	ΚΑΚΗ	ΟΧΙ



Φάση Α': Στρατηγικός Σχεδιασμός

4.	ΓΕΛ Μυγδωνίας	Δρυμός	1327	ΜΕΤΡΙΑ	ΝΑΙ (ράμπα)
5	2ο Γυμνάσιο	Ωραιόκαστρο	1 κτήριο	ΚΑΛΗ	ΝΑΙ (ράμπα, ανελκυστήρας, WC)
6	3ο Γυμνάσιο	Ωραιόκαστρο	2000 (περίπου)	ΚΑΛΗ	ΝΑΙ (ράμπα)
7	4ο Γυμνάσιο	Ωραιόκαστρο	2200 (περίπου)	ΚΑΛΗ	ΝΑΙ (ράμπα, ανελκυστήρας)
8	Ημερήσιο Γυμνάσιο Καλλιθέας	Νεοχωρούδα	1295,84	ΜΕΤΡΙΑ	ΟΧΙ
9	Ημερήσιο Γυμνάσιο Μυγδονίας	Δρυμός	2 όροφοι και υπόγειο	ΜΕΤΡΙΑ	ΝΑΙ (ράμπα, ανελκυστήρας)

Πίνακας 28: Υφιστάμενες υποδομές εκπαίδευσης στη δευτεροβάθμια εκπαίδευση στο Δήμο Ωραιοκάστρου (Πηγή: Ερωτηματολόγια, ίδια επεξεργασία)

Συμπερασματικά, παρατηρώντας τους πίνακες με τις υφιστάμενες υποδομές εκπαίδευσης του Δήμου Ωραιοκάστρου, παρατηρούμε ότι:

- Στην πρωτοβάθμια εκπαίδευση – Νηπιαγωγεία ο μέσος όρος της κατάστασης των κτιρίων είναι μέτριος και η πρόσβαση σε άτομα με μειωμένη κινητικότητα κυμαίνεται στο 50% των σχολικών μονάδων,
- Στην πρωτοβάθμια εκπαίδευση – Δημοτικά ο μέσος όρος της κατάστασης των κτιρίων κρίνεται μέτριος προς καλός ενώ υπάρχει η πρόσβαση σε άτομα με μειωμένη κινητικότητα στο μεγαλύτερο μέρος των σχολικών μονάδων,
- Στη δευτεροβάθμια εκπαίδευση, με βάση τα στοιχεία που έχουμε λάβει για τις σχολικές μονάδες, ο μέσος όρος της κατάστασης των κτιρίων κρίνεται καλός ενώ υπάρχει πρόσβαση σε άτομα με μειωμένη κινητικότητα.

Άλλες εκπαιδευτικές δομές

1. ΙΕΚ – ΚΕΤΕΚ ΟΑΕΔ Ωραιοκάστρου
2. ΕΠΑΣ ΟΑΕΔ Ωραιοκάστρου

A.1.3.2 Πολιτισμός

Στο Δήμο Ωραιοκάστρου χωροθετούνται σημαντικοί αρχαιολογικοί, θρησκευτικοί και πολιτιστικοί πόροι οι οποίοι αποτελούν σημαντική παρακαταθήκη της πολιτισμικής κληρονομιάς της περιοχής. Στη συνέχεια αποτυπώνονται ανά κατηγορία οι πόροι αυτοί:

A.1.3.2.1 Πολιτιστικοί πόροι και υποδομές

Αρχαιολογικοί πόροι

Μακεδονικός τάφος Δερβενίου ή τάφος του Μακρίδη Μπέη



Εικόνα 25: Μακεδονικός τάφος Δερβενίου ή τάφος του Μακρίδη Μπέη (Πηγή: Στρατηγικό σχέδιο αξιοποίησης ιστορικού αποθέματος)

Ο Μακεδονικός τάφος Δερβενίου ή αλλιώς γνωστός ως «Τάφος του Μακρίδη Μπέη» (από το όνομα του ανασκαφέα) βρίσκεται 10χλμ. βορειοανατολικά της Θεσσαλονίκης. Πρόκειται για ένα μεγαλοπρεπές οικοδόμημα το οποίο κατασκευάστηκε στις αρχές του 3^{ου} π.Χ. αιώνα για την ταφή ενός και μόνο επιφανούς νεκρού. Το ταφικό κτίσμα και ο δρόμος που οδηγούσε σε αυτό, μετά την ολοκλήρωση της ταφής του νεκρού, καλύφθηκαν με τύμβο ύψους 19μ και διάμετρο τουλάχιστον 75μ., το μεγαλύτερο τμήμα του οποίου διατηρείται μέχρι σήμερα. Το μνημείο ανακαλύφθηκε το 1910 από τον αρχαιολόγο Θεόδωρο Μακρίδη, όταν ένας σεισμός δημιούργησε ρήγμα στον τύμβο, ενώ ήταν συλημένος. Σύμφωνα με την έρευνα της περιόδου εκείνης, ο διθάλαμος αυτός τάφος αποτελεί δείγμα αρχιτεκτονικής - ταφικής λειτουργίας και του αμύθητου πλούτου που είχε εισρεύσει στις πόλεις που αποτελούσαν το μακεδονικό βασίλειο, από τους στρατιώτες το Μεγάλου Αλεξάνδρου, οι οποίοι είχαν επιστρέψει από εκστρατεία στην Ανατολή. Επιπλέον, όταν η αρχαιολογική έρευνα επαναλήφθηκε τη δεκαετία του '90 αποκαλύφθηκε τμήμα του αρχαίου δρόμου σε μήκος 4,60μ. από την πρόσοψη του τάφου και σε βάθος 6μ. από την εξωράχιο της κάμαρας του προθαλάμου.


Παλαιοχριστιανική έπαυλη



Εικόνα 26: Παλαιοχριστιανική έπαυλη (Πηγή: Στρατηγικό σχέδιο αξιοποίησης ιστορικού αποθέματος)

Το σημαντικότερο εύρημα των παλαιοχριστιανικών χρόνων είναι η Αγρέπαυλη (Villa rustica) που ανακαλύφθηκε το 2002 στη συμβολή των οδών Ζακύνθου και Στανίση στο Παλαιόκαστρο. Στις ανασκαφές αποκαλύφθηκε η κατώτερη στρώση θεμελίωσης λασπόκτιστων τοιχίων αγροικίας της υστερορωμαϊκής – παλαιοχριστιανικής περιόδου, που διασώζει δύο οικιστικές φάσεις. Η αρχιτεκτονική της μορφολογία, τα ψηφιδωτά δάπεδά της και όλος ο διακοσμητικός της πλούτος είναι μοναδικά ευρήματα για την περιοχή. Η έπαυλη δεν σώζεται ακέραιη, καθώς τα δυτικά της δωμάτια βρίσκονται κάτω από την οδό Στανίση, ενώ το νότιο τμήμα της διακόπτεται από την οδό Ζακύνθου.

Ρωμαϊκός κεραμικός κλίβανος



Εικόνα 27: Ρωμαϊκός κλίβανος (Πηγή: Στρατηγικό σχέδιο αξιοποίησης ιστορικού αποθέματος)


Ο ρωμαϊκός κλίβανος βρίσκεται στη κεντρική πλατεία της Νέας Φιλαδέλφειας.

Φάση Α΄: Στρατηγικός Σχεδιασμός

Βρέθηκε το 1997 στην ανασκαφή στο χώρο της νέας σιδηροδρομικής γραμμής στο Γαλλικό ποταμό, νότια της Νέας Φιλαδέλφειας. Εντοπίστηκε κοντά στα ερείπια κτηρίων ενός ρωμαϊκού οικισμού, ο οποίος κατοικήθηκε από τον 1^ο αι. π.Χ. μέχρι τον 4^ο αι. μ.Χ. Κατασκευάστηκε σε αυτά τα χρόνια και χρησιμοποιήθηκε κυρίως για το ψήσιμο των κεραμιδιών της στέγης των κτηρίων του οικισμού. Έχει διαστάσεις 4,75μ. χ 4,30μ. και είναι από τους μεγαλύτερους που γνωρίζουμε. Διατηρείται ο θάλαμος θέρμανσης, η εσχάρα και το στόμιο τροφοδοσίας της φωτιάς. Για τη στήριξη της εσχάρας ο θάλαμος θέρμανσης χωρίζεται με τρεις παράλληλους τοίχους σε τέσσερα επιμήκη διάχωρα. Ο κάθε τοίχος στο κέντρο του έχει ένα τοξωτό άνοιγμα έτσι ώστε να δημιουργείται ένα κανάλι, όπου τοποθετούνται τα ξύλα για τη φωτιά. Ο ημικυκλικός θόλος του πάνω ορόφου δεν σώζεται. Η ανασκαφή και η μεταφορά του κλιβάνου από τον χώρο εύρεσης στην πλατεία της Νέας Φιλαδέλφειας πραγματοποιήθηκε με τη χρηματοδότηση της ΕΡΓΟΣΕ και την επίβλεψη της ΙΣΤ΄ Εφορείας Προϊστορικών και Κλασικών Αρχαιοτήτων.

Αρχαιολογικοί πόροι

Αντιπολεμικό μνημείο



Εικόνα 28: Αντιπολεμικό μνημείο (Πηγή: Στρατηγικό σχέδιο αξιοποίησης ιστορικού αποθέματος)

Το αντιπολεμικό μνημείο βρίσκεται στο χωριό Πεντάλοφο του Δήμου Ωραιοκάστρου. Είναι αφιερωμένο στους στρατιώτες του Ρωσικού εκστρατευτικού σώματος, που σκοτώθηκαν στο Μακεδονικό μέτωπο του Α΄ παγκοσμίου πολέμου. Ανεγέρθηκε από τους άντρες του ρωσικού εργατικού τάγματος τρίτης κατηγορίας του στρατοπέδου Γκράντομπορ (Πεντάλοφος) για να τιμηθούν οι νεκροί του ρωσικού στρατού στις

μάχες του Α΄ παγκοσμίου πολέμου. Τα εγκαίνια του μνημείου έγιναν στις 28 Σεπτεμβρίου του 1919, ενώ η αναστήλωσή του το 1959. Νέα αναστήλωση, επισκευή και αποκατάσταση πραγματοποιήθηκε το 2011.

Μνημείο μάχης Κιλκίς – Λαχανά



Εικόνα 29: Μνημείο μάχης Κιλκίς – Λαχανά (Πηγή: Στρατηγικό σχέδιο αξιοποίησης ιστορικού αποθέματος)

Το μνημείο της μάχης Κιλκίς – Λαχανά βρίσκεται στην πλατεία του Μελισσοχωρίου για να τιμήσουν τους ήρωες των μαχών Κιλκίς – Λαχανά (19 Ιουνίου 1913). Στην πλατεία της κοινότητας είχε εγκατασταθεί το στρατηγείο των Ελληνικών ενόπλων δυνάμεων κατά τη διάρκεια των τριήμερων μαχών του Κιλκίς – Λαχανά του 1913 μεταξύ των Ελληνικών και των Βουλγάρικων δυνάμεων όπου και είναι τοποθετημένη η προτομή του ήρωα ταγματάρχη πεζικού Αντώνιου Κατηφάρη, ο οποίος τραυματίστηκε θανάσιμα κατά τη διάρκεια της μάχης.

Πολυβολείο 1 - Ωραιοκάστρο



Εικόνα 30: Πολυβολείο 1 Ωραιοκάστρου (Πηγή: Στρατηγικό σχέδιο αξιοποίησης ιστορικού αποθέματος)

Το πολυβολείο 1 είναι γνωστό και ως πολυβολείο Ωραιοκάστρου. Βρίσκεται εξ ολοκλήρου εκτός εδάφους και διατηρείται σε καλή κατάσταση, παρουσιάζοντας μικρές φθορές από βιολογικά αίτια και υγρασία, καθώς και μερικές επιφανειακές ρωγμές. Πρόκειται για κατασκευές κυκλικής διατομής από πέτρα που πιθανώς έχει εξορυχθεί από τη γύρω περιοχή και οπλισμένο σκυρόδεμα (χωρίς να μπορούμε, σύμφωνα με την έρευνα, να έχουμε πλήρη εικόνα του οπλισμού όσον αφορά θέσεις, διατομές, κτλ.). Επίσης, το πολυβολείο είναι σχετικά εύκολα προσβάσιμο.

Πολυβολείο κάτωθεν εξωκκλησίου Αγίας Παρασκευής

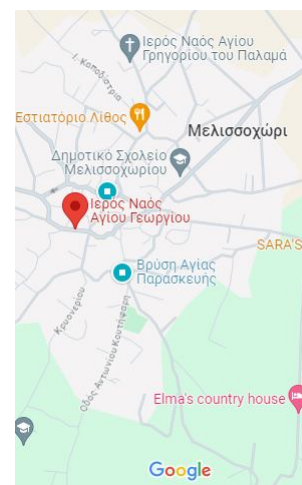


Εικόνα 31: Πολυβολείο κάτωθεν εξωκκλησίου Αγίας Παρασκευής (Πηγή: Στρατηγικό σχέδιο αξιοποίησης ιστορικού αποθέματος)

Το πολυβολείο κάτωθεν του εξωκκλησίου της Αγίας Παρασκευής βρίσκεται στον οικισμό του Μονολόφου, δυτικά του κέντρου του οικισμού. Πρόκειται για ένα κτίσμα που βρίσκεται υπό του εδάφους περίπου κατά τα 2/3 του, επάνω στο οποίο έχει κτιστεί μικρό εκκλησάκι. Ο υπέργειος χώρος του πολυβολείου λειτουργεί σαν εξέδρα επί της οποίας εδράζεται το εκκλησάκι, ενώ περιμετρικά του έχει κατασκευαστεί πλατφόρμα από σκυρόδεμα και έχει τοποθετηθεί μικρή βρύση. Το πολυβολείο βρίσκεται κάτω από μεταλλικό στέγαστρο στηριζόμενο σε τέσσερις μεταλλικές κολώνες τετραγωνικής διατομής, οι δύο τοποθετημένες σε αυτό και οι άλλες δύο στη πλατφόρμα από σκυρόδεμα. Πρόκειται για ολόσωμη κατασκευή, ορθογωνικής διατομής, από οπλισμένο σκυρόδεμα (χωρίς να μπορούμε να έχουμε πλήρη εικόνα του οπλισμού όσον αφορά θέσεις, διατομές, κλπ.) και είναι εξωτερικά βαμμένο σε άσπρο χρωματισμό. Από άποψης παθολογίας του κτίσματος, το πολυβολείο διατηρείται σε μέτρια έως καλή κατάσταση με κύριες φθορές την αποσάθρωση των ακμών του και των επικλινών τμημάτων του, καθώς και μία βιολογική διάβρωση. Τέλος, είναι εύκολα προσβάσιμο και ορατό από το δρόμο.

Θρησκευτικοί πόροι

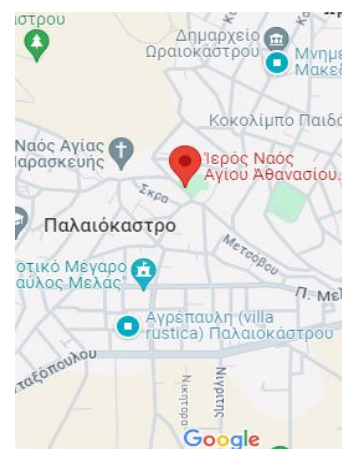
Ιερός ναός Αγίου Γεωργίου



Εικόνα 32: Ιερός ναός Αγίου Γεωργίου (Πηγή: Στρατηγικό σχέδιο αξιοποίησης ιστορικού αποθέματος)

Ο Ιερός ναός Αγίου Γεωργίου βρίσκεται στην επαρχιακή οδό Θεσσαλονίκης – Δρυμού στον αριθμό 15. Σύμφωνα με το από 22/07/1983 ΦΕΚ 425B, η συγκεκριμένη εκκλησία έχει χαρακτηριστεί ως ιστορικό διατηρητέο μνημείο λόγω της αρχιτεκτονικής της καθώς πρόκειται για πετρόκτιστη τρίκλιτη βασιλική του 18^{ου} αιώνα. Επίσης, ο ναός έχει μικρά καφασωτά παράθυρα, ξύλινη οροφή και τοιχογραφίες που σήμερα καλύπτονται με ασβέστη. Ιδιομορφία παρουσιάζει και η κόγχη του ιερού που είναι χαμηλή με πολύ στενό παράθυρο. Ακόμα, ιδιαίτερο χαρακτηριστικό της εκκλησίας αποτελεί το ξυλόγλυπτο επιχρυσωμένο τέμπλο της, που κοσμεύεται με εικόνες του 19^{ου} αιώνα.

Ιερός ναός Αγίου Αθανασίου



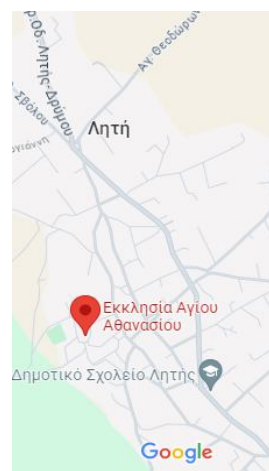
Εικόνα 33: Ιερός ναός Αγίου Αθανασίου (Πηγή: Στρατηγικό σχέδιο αξιοποίησης ιστορικού αποθέματος)

Ο ναός βρίσκεται στα όρια των οικισμών του Παλαιοκάστρου και του Ωραιοκάστρου

Φάση Α': Στρατηγικός Σχεδιασμός

επί της οδού Κομνηνών. Θεωρείται από τις παλαιότερες εκκλησίες της δυτικής Θεσσαλονίκης, καθώς οι εικόνες που κοσμούν το τέμπλο της χρονολογούνται από το 1819. Το γεγονός αυτό ενισχύεται με τη δομή της εκκλησίας που αποτελεί τυπικό δείγμα της αρχιτεκτονικής κατά την περίοδο της τουρκοκρατίας. Ο ναός ανακαινίσθηκε το 1864 έπειτα από πυρκαγιά, γεγονός που είναι γνωστό από την προφορική παράδοση. Ακόμη, η εκκλησία είναι τρίκλιτη ξυλόστεγη βασιλική με γυναικωνίτη στη δυτική πλευρά και με εξωτερικά υπόστεγα.

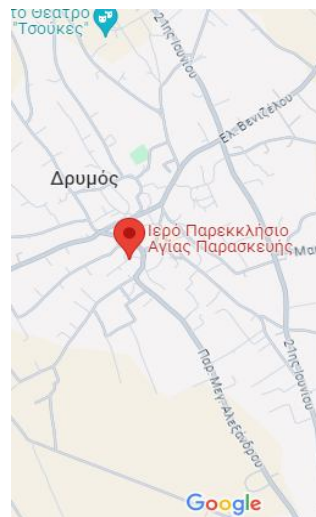
Ιερός ναός Αγίου Αθανασίου του Μεγάλου



Εικόνα 34: Ιερός ναός Αγίου Αθανασίου του Μεγάλου (Πηγή: Στρατηγικό σχέδιο αξιοποίησης ιστορικού αποθέματος)

Ο ιερός ναός Αγίου Αθανασίου βρίσκεται στη Λητή Θεσσαλονίκης. Κτίστηκε επί Τουρκοκρατίας το 1804, σε ρυθμό βασιλικό και διαθέτει έναν υπέροχο διάκοσμο με ένα τέμπλο σκαλιστό στο χέρι από τεχνίτες της Χίου.

Παρεκκλήσι Αγ. Παρασκευής



Εικόνα 35: Παρεκκλήσι Αγ. Παρασκευής (Πηγή: Στρατηγικό σχέδιο αξιοποίησης ιστορικού αποθέματος)

Το ιερό παρεκκλήσι της Αγίας Παρασκευής βρίσκεται στο Δρυμό Θεσσαλονίκης. Είναι ένα όμορφο παρεκκλήσι που ανήμερα της γιορτής κάνουν το παραδοσιακό κουρμπάνι μαζί με πανηγύρι.

A.1.3.2.2 Πολιτιστικοί Σύλλογοι

Στο Δήμο δραστηριοποιείται πλήθος πολιτιστικών συλλόγων και φορέων ενώ καταγράφονται και οι παρακάτω υποδομές πολιτισμού:

- Ίδρυμα ατόμων με αυτισμό «ΕΛΠΙΔΑ»,
- Αίθουσα πολλαπλών χρήσεων Νεοχωρούδας,
- Κελεσόγλειο Πνευματικό Κέντρο,
- Πνευματικό Κέντρο Μονολόφου,
- Πνευματικό Κέντρο Μεσαίου,
- Πολιτιστικό Κέντρο Μελισσοχωρίου,
- Πολιτιστικός σύλλογος Ένωση Ποντίων Ωραιοκάστρου και Φίλων,
- Πολιτιστικός Σύλλογος Ένωση Κρητικών Ωραιοκάστρου και Φίλων,
- Πολιτιστικό Σύλλογο Παλιννοστούντων Ποντίων και Δημοτών Ωραιοκάστρου «Ο Θρύλος»,
- Πολιτιστικός Σύλλογος Αμφιθέας,
- Πολιτιστικός Σύλλογος Πενταλόφου,
- Πολιτιστικός Σύλλογος Νέας Φιλαδέλφειας,
- Πολιτιστικός Σύλλογος Μέγας Αλέξανδρος Νεοχωρούδας,
- Πολιτιστικός Σύλλογος Πόντος Μεσαίου,
- Πολιτιστικός Σύλλογος Πετρωτού,
- Πολιτιστικός Σύλλογος Μονολόφου,
- Πολιτιστικός Σύλλογος Δρυμού,
- Πολιτιστικός Σύλλογος Λητής,
- Μορφωτική Πολιτιστική κίνηση νέων Μελισσοχωρίου,
- Δημοτικός Αθλητικός Σύλλογος Ωραιοκάστρου (ΔΑΣ),
- Κεραυνός αθλητικός όμιλος Ωραιοκάστρου,
- Εκπολιτιστικός Μορφωτικός Αθλητικός Σύλλογος "ΦΙΛΙΠΠΟΣ" Παλαιοκάστρου,
- ΜΑΣ Αισχύλος Ωραιοκάστρου Β.Σ.,
- Αθλητικός Σύλλογος Δαναός taekwondo,
- Αθλητικός Σύλλογος Πολυνίκης,



Φάση Α': Στρατηγικός Σχεδιασμός

- Αθλητική Ένωση Ωραιοκάστρου,
- Όμιλος Αντισφαίρισης Ωραιοκάστρου ΑΝΤΑΙΟΣ,
- Δόξα Πενταλόφου,
- Νίκη Νεοχωρούδας,
- Αστραπή Μεσαίου,
- Ατρόμητος Φιλαδέλφειας,
- Διγενής Μονολόφου,
- Δόξα Πετρωτού,
- Αθλητικός Σύλλογος Καλαθοσφαίρισης Άγιος Γεώργιος,
- ΔΟΞΑ Δρυμού,
- Αθλητικός Σύλλογος Μέγας Αλέξανδρος Μελισσοχωρίου,
- Μακεδονικός Λητής Ποδοσφαίρου,
- Δημόκριτος,
- Μυγδοναίοι ΤΑΕΚWONDO

Οι παραπάνω Σύλλογοι έχουν ιδιαίτερη σημασία για την περιοχή καθώς μέσα από τη διοργάνωση εκδηλώσεων και τη συμμετοχή σε εκδηλώσεις άλλων τοπικών συλλόγων, συνδράμουν ενεργά στη διατήρηση της πολιτιστικής παράδοσης.

A.1.3.2.3 Πολιτιστικές δραστηριότητες

Στο Δήμο Ωραιοκάστρου σε συνεργασία και με τους Συλλόγους της περιοχής πραγματοποιούνται μια σειρά από πολιτιστικές εκδηλώσεις καθ' όλη τη διάρκεια του έτους, οι οποίες περιλαμβάνουν τοπικές γιορτές, χορευτικά, ενημερωτικές συζητήσεις, διαλέξεις, θεατρικές και χορευτικές παραστάσεις, εκθέσεις ζωγραφικής και φωτογραφίας, καθώς και επετειακές εκδηλώσεις ιστορικής μνήμης.

Ο σημαντικότερος ίσως θεσμός σε ότι αφορά τις πολιτιστικές εκδηλώσεις του Δήμου είναι το «Πολιτιστικό Καλοκαίρι» που υλοποιείται τους καλοκαιρινούς μήνες από το 2020. Το 2023 πραγματοποιήθηκαν 31 πολιτιστικές εκδηλώσεις στις Δημοτικές Ενότητες Ωραιοκάστρου, Καλλιθέας και Μυγδονίας σε συνεργασία του Δήμου και των τοπικών πολιτιστικών φορέων με μεγάλη συμμετοχή των πολιτών. Στις εκδηλώσεις που πραγματοποιήθηκαν συμπεριλαμβάνονται θεατρικές παραστάσεις, συναυλίες με δημοφιλείς καλλιτέχνες, μουσικό-χορευτικά δρώμενα και παραστάσεις, εκδηλώσεις μνήμης, παραδοσιακά γλέντια και πανηγύρια, φεστιβάλ χορωδίας, κ.α.

Στο Παλαιόκαστρο κάθε καλοκαίρι πραγματοποιείται το πανηγύρι της Αγίας Παρασκευής με εκδηλώσεις πολιτιστικού περιεχομένου.

**Φάση Α': Στρατηγικός Σχεδιασμός**

Στο Μεσαίο στις 6 Αυγούστου που είναι της Μεταμόρφωσης του Σωτήρος και την ημέρα της Αναλήψεως (κινητή εορτή) διοργανώνονται εκδηλώσεις πολιτιστικές, λαογραφικές, θρησκευτικές και αθλητικές.

Στον Πετρωτό διοργανώνονται παρόμοιες εκδηλώσεις την ημέρα της Ζωοδόχου Πηγής, καθώς και στις 20 Ιουλίου του Προφήτη Ηλία.

Στον Μονόλοφο οι πολιτιστικές εκδηλώσεις πραγματοποιούνται την 21 Μαΐου (Αγ. Κων/νου και Ελένης).

Στον Πεντάλοφο, κάθε χρόνο στις 5 Ιουλίου διοργανώνεται γιορτή για την εκκλησία του Αγίου Αθανασίου με τη διοργάνωση χορού. Επίσης κάθε 15 Αυγούστου διοργανώνεται εβδομάδα εκδηλώσεων με τοπικούς χορούς και χορευτικά συγκροτήματα από το εξωτερικό, παιδικό θέατρο και συναυλίες.

Στη Νεοχωρούδα, κάθε χρόνο στις 26 Ιουλίου, γιορτή της Αγίας Παρασκευής, διοργανώνεται πανηγύρι. Στο πανηγύρι πραγματοποιούνται εκδηλώσεις με χορευτικά συγκροτήματα από το εξωτερικό, θεατρικές εκδηλώσεις, αγώνες της ποδηλατικής ομάδας, καθώς και χορωδίες βυζαντινής μουσικής.

Στις 27 Ιουλίου του Αγ. Παντελεήμονος γιορτάζει η περιοχή της Ν. Φιλαδέλφειας και διοργανώνονται χορευτικές και θεατρικές εκδηλώσεις, καθώς και εκθέσεις με παλιές φωτογραφίες των κατοίκων.

Στη Λητή και στο Μελισσοχώρι, όπου υπάρχουν δύο αξιόλογα λαογραφικά μουσεία με παλιά αντικείμενα λαϊκής τέχνης, αλλά και άλλα αντικείμενα της θρησκευτικής και εμπορικής ζωής της Μυγδονίας, πραγματοποιούνται πλήθος πολιτιστικών και παραδοσιακών τοπικών εκδηλώσεων, με κυριότερες τις Ιπποδρομίες που γίνονται ανήμερα των Αγ. Θεοδώρων στη Λητή, και τη γιορτή της παραδοσιακής πίτας «μαντί» στην Κριθιά.

Διοργανώνονται επίσης πολιτιστικές εκδηλώσεις κατά τον εορτασμό των Παγκόσμιων Ημερών της Μητέρας, του Παιδιού, της Μουσικής, του Βιβλίου, του Πατέρα, του Περιβάλλοντος και της Τρίτης Ηλικίας, εορταστικές εκδηλώσεις κατά την περίοδο των Χριστουγέννων (γιορτές Παιδικών Σταθμών, Κοπή Βασιλόπιτας στα ΚΑΠΗ), και εκδηλώσεις όπως τα Κάλαντα του Λαζάρου, οι αποχαιρετιστήριες καλοκαιρινές Γιορτές των Παιδικών Σταθμών και μουσικό θεατρικές παραστάσεις.

A.1.3.3 Αθλητισμός

A.1.3.3.1 Αθλητικές Υποδομές

Η κατανομή των αθλητικών υποδομών ανά Δ.Ε. και ανά κατηγορία αποτυπώνεται στον παρακάτω Πίνακα:

Κατηγορία	Δ.Ε. Ωραιοκάστρου	Δ.Ε. Καλλιθέας	Δ.Ε. Μυδονίας	Σύνολο
Γήπεδα ποδοσφαίρου	3	6	3	12
Γήπεδα 5Χ5	1	-	-	1
Γήπεδα μπάσκετ	4	-	2	6
Γήπεδα αντισφαίρισης	1	-	-	1
Κλειστά Γυμναστήρια	1	1	1	3
Κολυμβητήρια	1	-	-	1
Σύνολο	11	7	6	24

Εικόνα 36: Υφιστάμενες αθλητικές υποδομές στο Δήμο Ωραιοκάστρου (Πηγή: Επιχειρησιακό σχέδιο 2015 -2019)

A.1.3.3.2 Αθλητικές Δράσεις – προγράμματα / εκδηλώσεις

Στο Δήμο Ωραιοκάστρου διοργανώνεται πλήθος αθλητικών εκδηλώσεων με στόχο την ενεργή συμμετοχή του πληθυσμού αλλά και γενικότερα την προβολή και ανάδειξη της περιοχής. Οι σημαντικότερες από αυτές είναι:

- μαραθώνιος δρόμος: περιλαμβάνει μια διαδρομή 42km με αφετηρία την Πέλλα και τερματισμό το Ωραιόκαστρο,
- λαϊκός δρόμος: περιλαμβάνει μια διαδρομή 9km με αφετηρία τον Πεντάλοφο και τερματισμό το Ωραιόκαστρο,
- ορεινή ποδηλασία: περιλαμβάνονται αγώνες ποδηλάτου στον ορεινό όγκο του Δήμου Ωραιοκάστρου,
- πεζοπορία: αφορά μια ορεινή διαδρομή με αφορμή την παγκόσμια ημέρα περιβάλλοντος για τους συμμετέχοντες στα προγράμματα μαζικού αθλητισμού,
- διασχολικά τουρνουά: περιλαμβάνουν διάφορες κατηγορίες εκδηλώσεων όπως ποδόσφαιρο, χειροσφαίριση, για όλα τα δημοτικά σχολεία του Δήμου Ωραιοκάστρου,
- τουρνουά επιτραπέζιας αντισφαίρισης,
- τουρνουά ποδοσφαίρου 5Χ5.



- τουρνουά καλαθοσφαίρισης με την επωνυμία «Ορφανίδεια», στη μνήμη του αθλητή Τάσου Ορφανίδη
- τουρνουά πετοσφαίρισης γυναικών «Κονταξοπούλεια» στη μνήμη του ευεργέτη Γεώργιου Κονταξόπουλου.

A.1.3.4 Κοινωνική Πολιτική

Στο Δήμο λειτουργούν 11 Βρεφικοί - Παιδικοί Σταθμοί που εξυπηρετούν 569 βρέφη/νήπια και 534 μητέρες, 2 Κέντρα Δημιουργικής Απασχόλησης Παιδιών (Κ.Δ.Α.Π.) τα οποία απασχολούν 54 παιδιά, 10 Κέντρα Ανοιχτής Προστασίας Ηλικιωμένων (Κ.Α.Π.Η) και 5 Δημοτικά Ιατρεία. Επίσης, όπως αναφέρθηκε και ανωτέρω, στο Δήμο λειτουργεί 1 Κοινωνικό Παντοπωλείο εξυπηρετώντας 480 δικαιούχους και 1 Κοινωνική Δομή για γυναίκες. Ο δήμος απασχολεί 10 κοινωνικούς λειτουργούς, 2 ψυχολόγους, και, 2 κοινωνιολόγους ενώ διαθέτει συνολικά 49 άτομα διοικητικό και βοηθητικό προσωπικό.

Ακόμα, στο Δήμο Ωραιοκάστρου τα προβλήματα και οι αδυναμίες αφορούν κυρίως στη μείωση των κοινωνικών παροχών από το κράτος, και κατά συνέπεια από το Δήμο, και στην άτακτη καταβολή των προνοιακών επιδομάτων, συνθήκες που προωθούν τον κοινωνικό αποκλεισμό και δημιουργούν συνθήκες φτώχειας σε ορισμένες κοινωνικές ομάδες. Επιπλέον, το κλείσιμο βιομηχανιών / εργοστασίων της περιοχής του Δήμου έχει οδηγήσει σε έντονη ανεργία (ιδιαίτερα στους πολυπληθείς οικισμούς των Ελληνοποντίων) ενώ έχει παρατηρηθεί η έλλειψη εξειδικευμένου προσωπικού.

Για την αντιμετώπιση των προβλημάτων αυτών έχουν σχεδιασθεί νέες προνοιακές μορφές στήριξης επιδομάτων και έχει πραγματοποιηθεί λεπτομερής καταγραφή όλων των ευπαθών ομάδων. Επίσης, μειώθηκαν τα Δημοτικά Τέλη σε Πολύτεκνους και ΑμεΑ, συστάθηκε και λειτουργεί Κοινωνικό Παντοπωλείο ενώ από το 2014 λειτουργεί Γραφείο Διασύνδεσης.

Αναλυτικά οι Δομές / Υπηρεσίες ανά Κατηγορία αποτυπώνονται στον παρακάτω Πίνακα:

Είδος δομής	Πλήθος Δομών	Δικαιούχοι
-------------	--------------	------------



Φάση Α': Στρατηγικός Σχεδιασμός

Βρεφικοί, Παιδικοί & Βρεφονηπιακοί Σταθμοί	11	569 βρέφη-παιδιά & 534 μητέρες
Κέντρο Δημιουργικής Απασχόλησης Παιδιών (Κ.Δ.Α.Π.)	2	54
Κέντρα Δημιουργικής Απασχόλησης Παιδιών με Αναπηρία (Κ.Δ.Α.Π.-ΜΕ.Α)	-	-
ΚΑΠΗ	10	-
Κοινωνικό Παντοπωλείο	1	480
Κοινωνική δομή για γυναίκες	1	-
Σύνολο	24	1.637

Πίνακας 29: Υφιστάμενες δομές/ υπηρεσίες ανά κατηγορία στο Δήμο Ωραιοκάστρου (Πηγή: Στρατηγική προώθησης της κοινωνικής ένταξης & καταπολέμησης της φτώχειας στην Περιφέρεια Κεντρικής Μακεδονίας)

Εκτός των δομών (ως καταγράφονται ανωτέρω) στο Δήμο Ωραιοκάστρου δραστηριοποιούνται φορείς οι οποίοι παρέχουν γενικότερες υπηρεσίες στις ίδιες ομάδες στόχου. Αυτές είναι:

- Το Παράρτημα χρόνιων παθήσεων Θεσσαλονίκης «Άγιος Παντελεήμων», στο Δήμο Ωραιοκάστρου, με 392 ωφελούμενους,
- Ο Ξενώνας Προσωρινής Φιλοξενίας Παιδιών και Εφήβων σε κίνδυνο «Το Σπίτι της ΑΡΣΙΣ»,
- β) Ο Ξενώνας Ασυνόδευτων Ανηλίκων Αιτούντων Άσυλο ΑΡΣΙΣ.

Ειδικότερα όσον αφορά στη στελέχωση των δομών, στον παρακάτω Πίνακα αποτυπώνεται ο αριθμός των στελεχιακού δυναμικού ανά ειδικότητα:

Ειδικότητα	Μόνιμοι	Εξωτερικοί Συνεργάτες
Κοινωνικός Επιστήμονας - Κοινωνικός λειτουργός	7	3
Κοινωνικός Επιστήμονας - Ψυχολόγος	2	-
Κοινωνικός Επιστήμονας - Κοινωνιολόγος	2	-
Διοικητικό Προσωπικό	5	25
Λοιπό Επιστημονικό / Βοηθητικό Προσωπικό	2	17
Ιατρός	2	-
Βρεφονηπιοκόμοι / νηπιαγωγοί / δάσκαλοι	39	-
Φυσικοθεραπευτές / γυμναστές	3	-
Σύνολο	62	45



Πίνακας 30: Στελέχωση δομών κοινωνικής πρόνοιας Δήμου Ωραιοκάστρου (Πηγή: Στρατηγική προώθησης της κοινωνικής ένταξης & καταπολέμησης της φτώχειας στην Περιφέρεια Κεντρικής Μακεδονίας)

A.1.3.5 Υγεία

Ο Δήμος Ωραιοκάστρου υπάγεται διοικητικά στην 3^η ΥΠΕ Μακεδονίας και λόγω γειννίασης του με την Θεσσαλονίκη, οι ανάγκες του πληθυσμού του καλύπτονται από τις Νοσοκομειακές Μονάδες της ευρύτερης περιοχής (Γ.Ν. Παπανικολάου, Γ.Ν. Παπαγεωργίου, Γ.Ν. Γ. Γεννηματάς, κ.λπ.).

Όσον αφορά τις υποδομές πρωτοβάθμιας υγείας, υπάρχει το Τ.Ι. Ωραιοκάστρου το οποίο υπάγεται στο Κέντρο Υγείας Νεάπολης, το Τ.Ι Νεοχωρούδας το οποίο υπάγεται στο Κέντρο Υγείας Διαβατών, και τα Τ.Ι Λητής και Δρυμού τα οποία υπάγονται στο Κέντρο Υγείας Λαγκαδά.

Τέλος, ο Δήμος Ωραιοκάστρου είναι μέλος του Ελληνικού Διαδημοτικού Δικτύου Υγιών Πόλεων του Π.Ο.Υ., που έχει ως σκοπό την Πρόληψη των Νοσημάτων, την προαγωγή της υγείας, τον προσυμπτωματικό έλεγχο των πληθυσμιακών ομάδων υψηλού κινδύνου και γενικότερα την προώθηση των ολοκληρωμένων πολιτικών και δράσεων στο πεδίο της δημόσιας υγείας.

A.1.3.6 Πολιτική Προστασία

Στο Δήμο Ωραιοκάστρου έχει συσταθεί το Αυτοτελές Τμήμα Πολιτικής Προστασίας, το οποίο είναι αρμόδιο για τη διατύπωση εισηγήσεων σχεδιασμού, το συντονισμό δράσεων για την πρόληψη, την αντιμετώπιση και την αποκατάσταση των καταστροφών στην περιοχή του Δήμου.

Επιπλέον, ο Δήμος έχει μεριμνήσει για την εκπόνηση ενός Επιχειρησιακού Σχεδίου δημιουργίας των απαραίτητων μηχανισμών και των ενεργειών διαχείρισης και συντονισμού των κρίσιμων δράσεων, εναρμονισμένο με τις γενικότερες κατευθύνσεις της Γενικής Γραμματείας Πολιτικής Προστασίας. Μέσω των συγκεκριμένων σχεδίων επιδιώκεται τόσο η ταχεία και συντονισμένη επέμβαση των υπηρεσιών για την προστασία της ζωής και της περιουσίας των κατοίκων του Δήμου, του περιβάλλοντος και της πολιτιστικής κληρονομιάς της περιοχής, όσο και η βελτίωση των μέσων και των μεθόδων πρόβλεψης και ετοιμότητας σε περίπτωση σεισμού, χιονοπτώσεων – παγετού, πυρκαγιάς, πλημμυρών και άλλων φυσικών ή τεχνολογικών καταστροφών.

**Φάση Α': Στρατηγικός Σχεδιασμός**

Σχέδιο αντιμετώπισης έκτακτων αναγκών και άμεση/βραχεία διαχείριση των συνεπειών από εκδήλωση χιονοπτώσεων και παγετού στο Δήμο Ωραιοκάστρου με την κωδική ονομασία «Βορέας»

Με το Σχέδιο Αντιμετώπισης Εκτάκτων Αναγκών και Άμεσης/Βραχείας Διαχείρισης των Συνεπειών από την Εκδήλωση Χιονοπτώσεων και Παγετού επιδιώκεται η άμεση και συντονισμένη απόκριση των εμπλεκόμενων φορέων σε Τοπικό επίπεδο:

- Για την υλοποίηση προπαρασκευαστικών μέτρων και δράσεων πολιτικής προστασίας που συμβάλλουν στην ετοιμότητα του ανθρώπινου δυναμικού και των μέσων για την αντιμετώπιση εκτάκτων αναγκών και την άμεση/βραχεία διαχείριση των συνεπειών από την εκδήλωση χιονοπτώσεων και παγετού,
- Για την αποτελεσματική αντιμετώπιση εκτάκτων αναγκών από την εκδήλωση χιονοπτώσεων και παγετού και την άμεση διαχείριση των συνεπειών τους, δράσεις που αποβλέπουν στην προστασία της ζωής, της υγείας και της περιουσίας των πολιτών καθώς και στην προστασία του φυσικού περιβάλλοντος, των πλουτοπαραγωγικών πηγών και των υποδομών της περιοχής.

Προϋπόθεση για την επίτευξη του σκοπού αυτού είναι η συνέργεια, η συνεργασία και η δια λειτουργικότητα των εμπλεκόμενων Φορέων σε Τοπικό επίπεδο.

Αντικειμενικοί Στόχοι του σχεδίου είναι:

- Ο προσδιορισμός ρόλων και αρμοδιοτήτων όλων των εμπλεκόμενων Φορέων σε Τοπικό επίπεδο και σε όλες τις φάσεις κινητοποίησης του συστήματος Πολιτικής Προστασίας,
- Η δρομολόγηση προπαρασκευαστικών μέτρων και δράσεων πολιτικής προστασίας που συμβάλλουν στην ετοιμότητα του ανθρώπινου δυναμικού και των μέσων για την αντιμετώπιση εκτάκτων αναγκών και την άμεση/βραχεία διαχείριση των συνεπειών από την εκδήλωση χιονοπτώσεων και παγετού,
- Ο συντονισμός δράσεων των εμπλεκόμενων Φορέων στην αντιμετώπιση εκτάκτων αναγκών και την άμεση/βραχεία διαχείριση των συνεπειών από την εκδήλωση χιονοπτώσεων και παγετού,
- Η εναρμόνιση του τοπικού σχεδιασμού με το σχέδιο «Βορέας».

Με εντολή των Δημάρχων, οι Προϊστάμενοι των τεχνικών υπηρεσιών του Δήμου, που κατά κανόνα είναι αρμόδιοι για τη συντήρηση του οδικού δικτύου που εμπίπτει στην αρμοδιότητα του Δήμου (στην οποία συμπεριλαμβάνεται και η αντιμετώπιση



Φάση Α': Στρατηγικός Σχεδιασμός

προβλημάτων εξαιτίας χιονοπτώσεων και παγετού), πρέπει να προχωρήσουν πριν την έναρξη της χειμερινής περιόδου:

- Στην έγκαιρη προμήθεια και αποθήκευση άλατος ή και άλλων κατάλληλων υλικών (ψηφίδα, κτλ.), όπως επίσης και την προληπτική συντήρηση μηχανημάτων αποχιονισμού και διασποράς άλατος,
- Στην ολοκλήρωση του σχεδιασμού έργων και δράσεων χειμερινής συντήρησης του οδικού δικτύου,
- Στην ολοκλήρωση των διαδικασιών προγραμματισμένων μισθώσεων ιδιωτικών μέσων κλπ., όπου αυτό απαιτείται, με βάση το σχεδιασμό,
- Στον ορισμό υπευθύνων και επικεφαλής συντονιστή για τις εργασίες αποχιονισμού και αντιμετώπισης προβλημάτων παγετού του εσωτερικού οδικού δικτύου των πολεοδομικών συγκροτημάτων και οικισμών αρμοδιότητάς τους,
- Στην προτεραιοποίηση των οδικών αξόνων ως προς την επέμβαση σε περιπτώσεις αδυναμίας συνολικής αντιμετώπισης προβλημάτων λόγω εκτεταμένων χιονοπτώσεων και παγετού.

Σχέδιο αντιμετώπισης έκτακτων αναγκών και άμεση/βραχεία διαχείριση των συνεπειών από εκδήλωση σεισμών στο Δήμο Ωραιοκάστρου με την κωδική ονομασία «Τρίαινα»

Με το Σχέδιο Αντιμετώπισης Εκτάκτων Αναγκών και Άμεσης/Βραχείας Διαχείρισης Συνεπειών από την Εκδήλωση Σεισμών επιδιώκεται η άμεση και συντονισμένη απόκριση των εμπλεκόμενων Φορέων σε Τοπικό επίπεδο για την αποτελεσματική αντιμετώπιση έκτακτων αναγκών από την εκδήλωση σεισμών και την άμεση διαχείριση των συνεπειών τους, δράσεις που αποβλέπουν στην προστασία της ζωής, της υγείας και της παρουσίας των πολιτών, καθώς και στην προστασία του φυσικού περιβάλλοντος, των πλουτοπαραγωγικών πηγών και των υποδομών της περιοχής.

Προϋπόθεση για την επίτευξη του σκοπού αυτού είναι η συνέργεια, η συνεργασία και η δια λειτουργικότητα των εμπλεκόμενων Φορέων σε Τοπικό επίπεδο.

Αντικειμενικοί Στόχοι του σχεδίου είναι:

- Ο προσδιορισμός ρόλων και αρμοδιοτήτων όλων των εμπλεκόμενων Φορέων σε Τοπικό επίπεδο και σε όλες τις φάσεις κινητοποίησης του συστήματος Πολιτικής Προστασίας,
- Η δρομολόγηση προπαρασκευαστικών μέτρων και δράσεων πολιτικής προστασίας που συμβάλλουν στην ετοιμότητα του ανθρώπινου δυναμικού και



Φάση Α': Στρατηγικός Σχεδιασμός

των μέσων για την αντιμετώπιση εκτάκτων αναγκών και την άμεση/βραχεία διαχείριση των συνεπειών από την εκδήλωση σεισμών,

- Η συντονισμένη δράση των εμπλεκόμενων Φορέων σε τοπικό επίπεδο στην αντιμετώπιση εκτάκτων αναγκών και την άμεση/βραχεία διαχείριση των συνεπειών από την εκδήλωση σεισμών,
- Η εναρμόνιση του τοπικού σχεδιασμού με το σχέδιο «Εγκέλαδος».

Σχέδιο αντιμετώπισης έκτακτων αναγκών στο Δήμο Ωραιοκάστρου εξαιτίας δασικών πυρκαγιών με την κωδική ονομασία «Αιγίδα»

Με το Γενικό Σχέδιο Αντιμετώπισης Εκτάκτων Αναγκών εξαιτίας Δασικών Πυρκαγιών επιδιώκεται η άμεση και συντονισμένη απόκριση των εμπλεκόμενων Φορέων σε Τοπικό επίπεδο για:

- Την υποστήριξη του έργου του Πυροσβεστικού Σώματος στην καταστολή των δασικών πυρκαγιών,
- Την αποτελεσματική αντιμετώπιση εκτάκτων αναγκών εξαιτίας δασικών πυρκαγιών και την άμεση διαχείριση των συνεπειών τους, δράσεις που αποβλέπουν στην προστασία της ζωής, της υγείας και της περιουσίας των πολιτών, καθώς και στην προστασία του φυσικού περιβάλλοντος, των πλουτοπαραγωγικών πηγών και των υποδομών της χώρας.

Προϋπόθεση για την επίτευξη του σκοπού αυτού είναι η συνέργεια, η συνεργασία και η δια λειτουργικότητα των εμπλεκόμενων Φορέων σε Τοπικό επίπεδο.

Αντικειμενικοί Στόχοι του σχεδίου είναι:

- Ο προσδιορισμός ρόλων και αρμοδιοτήτων όλων των εμπλεκόμενων Φορέων σε Τοπικό επίπεδο και σε όλες τις φάσεις κινητοποίησης του συστήματος Πολιτικής Προστασίας,
- Η συντονισμένη δράση των εμπλεκόμενων εκ της αποστολής τους Φορέων στην υποστήριξη του έργου της καταστολής των δασικών πυρκαγιών που αποτελεί ευθύνη του Πυροσβεστικού Σώματος, συμπεριλαμβανομένης και της αναγγελίας για την έγκαιρη κινητοποίηση του μηχανισμού με στόχο τον έλεγχο των επεισοδίων δασικών πυρκαγιών σε αρχικό στάδιο,
- Η συντονισμένη δράση των εμπλεκόμενων Φορέων στην αντιμετώπιση εκτάκτων αναγκών εξαιτίας δασικών πυρκαγιών και στην άμεση/βραχεία διαχείριση των συνεπειών τους,
- Η εναρμόνιση του τοπικού σχεδιασμού με το σχέδιο «Ιόλαος».



Φάση Α': Στρατηγικός Σχεδιασμός

Σχέδιο αντιμετώπισης έκτακτων αναγκών και άμεση/βραχεία διαχείριση των συνεπειών από εκδήλωση πλημμυρικών φαινομένων στο Δήμο Ωραιοκάστρου με κωδική ονομασία «Δευκαλίων»

Με το Σχέδιο Αντιμετώπισης Εκτάκτων Αναγκών και Άμεσης/Βραχείας Διαχείρισης Συνεπειών από την Εκδήλωση Πλημμυρικών Φαινομένων, επιδιώκεται η άμεση και συντονισμένη απόκριση των εμπλεκόμενων Φορέων σε Τοπικό επίπεδο για την αποτελεσματική αντιμετώπιση εκτάκτων αναγκών από την εκδήλωση πλημμυρικών φαινομένων και την άμεση διαχείριση των συνεπειών τους, δράσεις που αποβλέπουν στην προστασία της ζωής, της υγείας και της περιουσίας των πολιτών, καθώς και στην προστασία του φυσικού περιβάλλοντος, των πλουτοπαραγωγικών πηγών και των υποδομών της χώρας.

Προϋπόθεση για την επίτευξη του σκοπού αυτού είναι η συνέργεια, η συνεργασία και η δια λειτουργικότητα των εμπλεκόμενων Φορέων σε Τοπικό επίπεδο.

Αντικειμενικοί Στόχοι του σχεδίου είναι:

- Ο προσδιορισμός ρόλων και αρμοδιοτήτων όλων των εμπλεκόμενων Φορέων σε Τοπικό επίπεδο και σε όλες τις φάσεις κινητοποίησης του συστήματος Πολιτικής Προστασίας,
- Η δρομολόγηση προπαρασκευαστικών μέτρων και δράσεων πολιτικής προστασίας που συμβάλλουν στην ετοιμότητα του ανθρώπινου δυναμικού και των μέσων για την αντιμετώπιση εκτάκτων αναγκών και την άμεση/βραχεία διαχείριση των συνεπειών από την εκδήλωση πλημμυρικών φαινομένων,
- Η συντονισμένη δράση των εμπλεκόμενων Φορέων σε τοπικό επίπεδο στην αντιμετώπιση εκτάκτων αναγκών και την άμεση/βραχεία διαχείριση των συνεπειών από την εκδήλωση πλημμυρικών φαινομένων,
- Η εναρμόνιση του τοπικού σχεδιασμού με το σχέδιο «Δάρδανος».

A.1.3.7 Διαχείριση αδέσποτων ζώων

Ο Δήμος Ωραιοκάστρου σύμφωνα με το Ν.4830/2021 και με γνώμονα την προστασία της δημόσιας υγείας και τη διασφάλιση της καλής υγείας, ευζωίας και ασφάλειας των αδέσποτων ζώων συντροφιάς που διαβιούν στην περιοχή, έχει εκπονήσει το «Επιχειρησιακό πρόγραμμα διαχείρισης αδέσποτων ζώων Δήμου Ωραιοκάστρου 2023-2024», το οποίο έχει συνταχθεί από το Αυτοτελές Τμήμα Τοπικής Οικονομικής Ανάπτυξης και Διαχείρισης Αδέσποτων Ζώων και έχει εγκριθεί με την με αριθμό 45/2024 Απόφαση του Δημοτικού Συμβουλίου που συνεδρίασε στις 22.02.2024.

Οι δράσεις που σκοπεύει να αναπτύξει προς τα πλαίσια εφαρμογής του, αφορούν:



Φάση Α': Στρατηγικός Σχεδιασμός

1. Την περισυλλογή των αδέσποτων ζώων
2. Την παροχή κτηνιατρικής περίθαλψης (εμβολιασμό και γενικότερη περίθαλψη)
3. Την ηλεκτρονική σήμανση τους και καταγραφή τους στο Εθνικό Μητρώο Ζώων Συντροφιάς
4. Τη μείωση του αριθμού των αδέσποτων ζώων μέσω στείρωσεων
5. Την προσωρινή φιλοξενία
6. Την προώθηση των υιοθεσιών (εύρεση αναδόχου)
7. Τη σίτιση και πότισμα
8. Τη συνεργασία με φιλοζωικά σωματεία για την προώθηση της ενημέρωσης και ευαισθητοποίησης του κοινού και προώθησης της υιοθεσίας
9. Τη δημιουργία καταφυγίου με στόχο τη φροντίδα και παρακολούθηση αδέσποτων ζώων.

Υπεύθυνο για τη διαχείριση του προγράμματος για τα αδέσποτα είναι το Αυτοτελές Τμήμα Τοπικής Οικονομικής Ανάπτυξης & Διαχείρισης Αδέσποτων Ζώων, στο οποίο υπηρετούν δύο υπάλληλοι, ενώ ο Δήμος έχει συγκροτήσει Πενταμελή Επιτροπή παρακολούθησης του επιχειρησιακού προγράμματος για τα αδέσποτα.

Αδέσποτα ζώα συντροφιάς υπάρχουν σε όλες τις κοινότητες, ενώ ιεραρχικά η συγκέντρωση αυτών παρουσιάζεται μεγαλύτερη ως εξής: Πεντάλοφο, Ωραιόκαστρο, Λητή, Μελισσοχώρι, Νεοχωρούδα, Δρυμό, Μεσαίο, Ν.Φιλαδέλφεια, Μονόλοφο, Πετρωτό.

Σήμερα δεν υπάρχουν χώροι και υποδομές φιλοξενίας αδέσποτων ζώων που να ανήκουν στο Δήμο και οι ανάγκες καλύπτονται με συμβάσεις που συνάπτονται με ιδιώτες (κτηνίατροι, περισυλλογέας, ενδιαίτημα). Ο Δήμος Ωραιοκάστρου σε συνεργασία με το Δήμο Χαλκηδόνος, υπέβαλε το 2020 στο πρόγραμμα ΦΙΛΟΔΗΜΟΣ II πρόταση χρηματοδότησης για την «κατασκευή καταφυγίου αδέσποτων ζώων συντροφιάς και μικρής κλινικής ζώων», η οποία και εγκρίθηκε με συνολικό προϋπολογισμό 743.973,75 ευρώ. Για την εκτέλεση του έργου έχει συναφθεί προγραμματική σύμβαση με την Αναπτυξιακή Εταιρία ΑΝΕΘ Α'ΟΤΑ και αναμένεται να συνταχθούν τα τεύχη διακήρυξης του διαγωνισμού για την κατασκευή του.

Όπως αποτυπώνεται στο Επιχειρησιακό Σχέδιο για τα Αδέσποτα Ζώα, το 2022 ο Δήμος Ωραιοκάστρου προχώρησε σε 401 τοποθετήσεις microchip και καταγραφή τους στο μητρώο, 249 στείρωσεις αδέσποτων ζώων και επανατοποθέτηση τους στο οικείο περιβάλλον, 398 εμβολιασμούς, κάλυψε 70 νοσηλείες και κτηνιατρική

περίθαλψη λόγω έκτακτων περιστατικών, διενήργησε 16 υιοθεσίες αδέσποτων ζώων και προμηθεύτηκε ζωτροφές οι οποίες διατέθηκαν μέσω εθελοντών φιλόζωνων.

Στην ιστοσελίδα του Δήμου έχει δημιουργηθεί ειδικός διαδικτυακός χώρος για τα αδέσποτα ζώα, όπου αναρτώνται όλες οι σχετικές δράσεις, ενέργειες και αποφάσεις και προωθείτε η υιοθεσία αδέσποτων ζώων.

Έχουν τοποθετηθεί και χαρτογραφηθεί σημεία όπου υπάρχουν ταΐστρες και ποτίστρες και έχει δημιουργηθεί Μητρώο Εθελοντών και Αναδόχων, οι οποίοι σιτίζουν και φροντίζουν τα αδέσποτα ζώα συντροφιάς. Υπάρχει δε συνεργασία με το νέο Φιλοζωικό Σωματείο του Ωραιοκάστρου Spectral Stray Action, με την εθελοντική μη Κερδοσκοπικής Φιλοζωική Οργάνωση ZeroSTrayProject και με μεμονωμένους εθελοντές φιλόζωους πολίτες.

Στο σχεδιασμό του Τμήματος, πέραν της κατασκευής του καταφυγίου των αδέσποτων ζώων και μικρής κλινικής που προαναφέρθηκε, υπάρχουν ως κύριες προτεραιότητες

- Η προμήθεια κατάλληλου οχήματος για τη διαχείριση των αδέσποτων ζώων συντροφιάς
- Η δημιουργία ενημερωτικού ηλεκτρονικού ή έντυπου φυλλαδίου
- Η ενίσχυση της συνεργασίας με τα φιλοζωικά σωματεία του Δήμου
- Η προμήθεια εξοπλισμού για τα αδέσποτα ζώα, όπως οικίσκους, ταΐστρες, ποτίστρες κ.τ.λ., scanners καθώς και για τη στείρωση των ζώων
- Η δημιουργία πάρκου σκύλων στην περιοχή Αλώνια.

Τέλος, ως σημαντικότερα προβλήματα, καταγράφονται η έλλειψη προσωπικού για την παρακολούθηση, διαχείριση και έλεγχο του επιχειρησιακού προγράμματος για τα αδέσποτα ζώα, οι περιορισμένοι πόροι, τα κενά και οι καθυστερήσεις που παρατηρούνται στην εκτέλεση των Δημοσίων Συμβάσεων, η απουσία εκπαιδευτικού προγράμματος για την προστασία των αδέσποτων ζώων και η απουσία αυτοτελούς τμήματος Διαχείρισης Αδέσποτων Ζώων, καθώς σήμερα στο Οργανόγραμμα του Δήμου Ωραιοκάστρου είναι μαζί με το Τμήμα Τοπικής Οικονομικής Ανάπτυξης, με το οποίο μοιράζονται διαφορετικές και ανομοιογενείς αρμοδιότητες.

A.1.3.8 Ψηφιακή Σύγκλιση – Νέες Τεχνολογίες

Η ανάπτυξη της περιοχής του Δήμου Ωραιοκάστρου εξαρτάται σήμερα όχι μόνο από το πλήθος των «σκληρών υποδομών» όπως δρόμοι, πάρκα, αξιοθέατα, συγκοινωνίες («φυσικό κεφάλαιο»), αλλά όλο και περισσότερο και από τη



Φάση Α': Στρατηγικός Σχεδιασμός

διαθεσιμότητα και την ποιότητα της επικοινωνίας, της γνώσης και των κοινωνικών υποδομών («πνευματικό και κοινωνικό κεφάλαιο»). Η διαδικασία μετασχηματισμού της περιοχής σε «έξυπνο Δήμο» θέτει ως κυριότερο στόχο την καλύτερη ποιότητα ζωής για όλους τους κατοίκους, ελαχιστοποιώντας παράλληλα την κατανάλωση πόρων, με την υιοθέτηση ολοκληρωμένων καινοτόμων λύσεων και τεχνολογιών.

Η υλοποίηση του ως άνω στρατηγικού στόχου δύναται να επιτευχθεί μέσω μιας ειδικά στοχευμένης Στρατηγικής που θα αφορά σε βραχυπρόθεσμες παρεμβάσεις σε έργα του Δήμου, μέσω της ενσωμάτωσης υποδομών και εφαρμογών «Έξυπνου Δήμου». Για να επιτευχθεί το σύστημα μιας έξυπνης περιοχής είναι απαραίτητος ο συνδυασμός συστημάτων καινοτομίας με τα ψηφιακά δίκτυα και τις εφαρμογές διαχείρισης της πληροφορίας και της γνώσης. Η αξιοποίηση της ανθρώπινης ευφυΐας σε συνδυασμό με τη συλλογική ευφυΐα των θεσμών καινοτομίας και την τεχνητή των ψηφιακών δικτύων και εφαρμογών ολοκληρώνει το πορτραίτο της έξυπνης περιοχής. Ειδικότερα, μια έξυπνη περιοχή ενσωματώνει νέες τεχνολογίες και ψηφιακές υπηρεσίες σε ευρύτερους τομείς δραστηριοτήτων που περιλαμβάνουν την οικονομία, την κινητικότητα, το περιβάλλον, τη διαβίωση, τους κατοίκους και την διακυβέρνηση. Οι συγκεκριμένοι τομείς εμφανίζουν επιμέρους πεδία λειτουργιών, στους οποίους βρίσκουν εφαρμογή ψηφιακές υπηρεσίες και συστήματα νέων τεχνολογιών, αποσκοπώντας στην αποδοτικότητα και την αειφορία της περιοχής. Ενδεικτικά αναφέρονται οι ακόλουθοι τομείς:

- ↳ Διακυβέρνηση (υπηρεσίες που αφορούν on-line διοικητικές διαδικασίες σε τοπικό και εθνικό επίπεδο, ανοιχτά δεδομένα, ηλεκτρονική διαβούλευση)
- ↳ Εκπαίδευση (ψηφιακές δραστηριότητες σχολείων, δια βίου εκπαίδευση, σχολικό δίκτυο, υπηρεσίες που υποστηρίζουν τη σχολική παρακολούθηση)
- ↳ Περιβάλλον και ενέργεια (υπηρεσίες ενημέρωσης των πολιτών σχετικά με την ανακύκλωση, έξυπνοι μετρητές κατανάλωσης για μείωση της κατανάλωσης της ενέργειας, έξυπνα κτίρια, αειφόρος αστικός σχεδιασμός κ.α.)
- ↳ Φροντίδα υγείας (ψηφιακές υπηρεσίες τηλεπρόνοιας και φροντίδας, απομακρυσμένη υποστήριξη σε ευπαθείς ομάδες πολιτών)
- ↳ Ασφάλεια (πολιτική προστασία, διαχείριση εκτάκτων αναγκών και φυσικών κινδύνων, έξυπνες κάρτες πρόσβασης στα κτίρια)
- ↳ Κοινωνική ενσωμάτωση (ΑΜΕΑ, ψηφιακός αναλφαβητισμός, δημόσια πρόσβαση στο διαδίκτυο)
- ↳ Τουρισμός και πολιτισμός (υπηρεσίες τουρισμού και προώθησης του πολιτισμού)



- ↳ Επικοινωνίες (αύξηση του ρόλου των οπτικών ινών και ασύρματων δικτύων, υπηρεσίες επικοινωνίας κ.α.)

Στο πλαίσιο της υλοποίησης του Έργου: «Ανοικτό Κέντρο Εμπορίου Δήμου Ωραιοκάστρου» προτάθηκε η προμήθεια και εγκατάσταση συστημάτων “έξυπνης πόλης” και βιώσιμης αστικής κινητικότητας που περιλαμβάνει:

1. Συστήματα παροχής ασύρματης πρόσβασης στο διαδίκτυο (Free WiFi),
2. Σύστημα μέτρησης περιβαλλοντικών μεγεθών,
3. Συστήματα έξυπνου αστικού εξοπλισμού – καθίσματα/ παγκάκια,
4. Σύστημα τηλεχειρισμού δημοσίων υποδομών και δικτύων της περιοχής παρέμβασης.

Η υποδομή ασύρματης δικτύωσης που θα αναπτυχθεί θα καλύπτει:

- A. Τους πόλους εμπορικού ενδιαφέροντος της περιοχής,
- B. Τα αξιοθέατα της περιοχής,
- C. Πλατείες, πάρκα και άλλα σημεία αναψυχής.

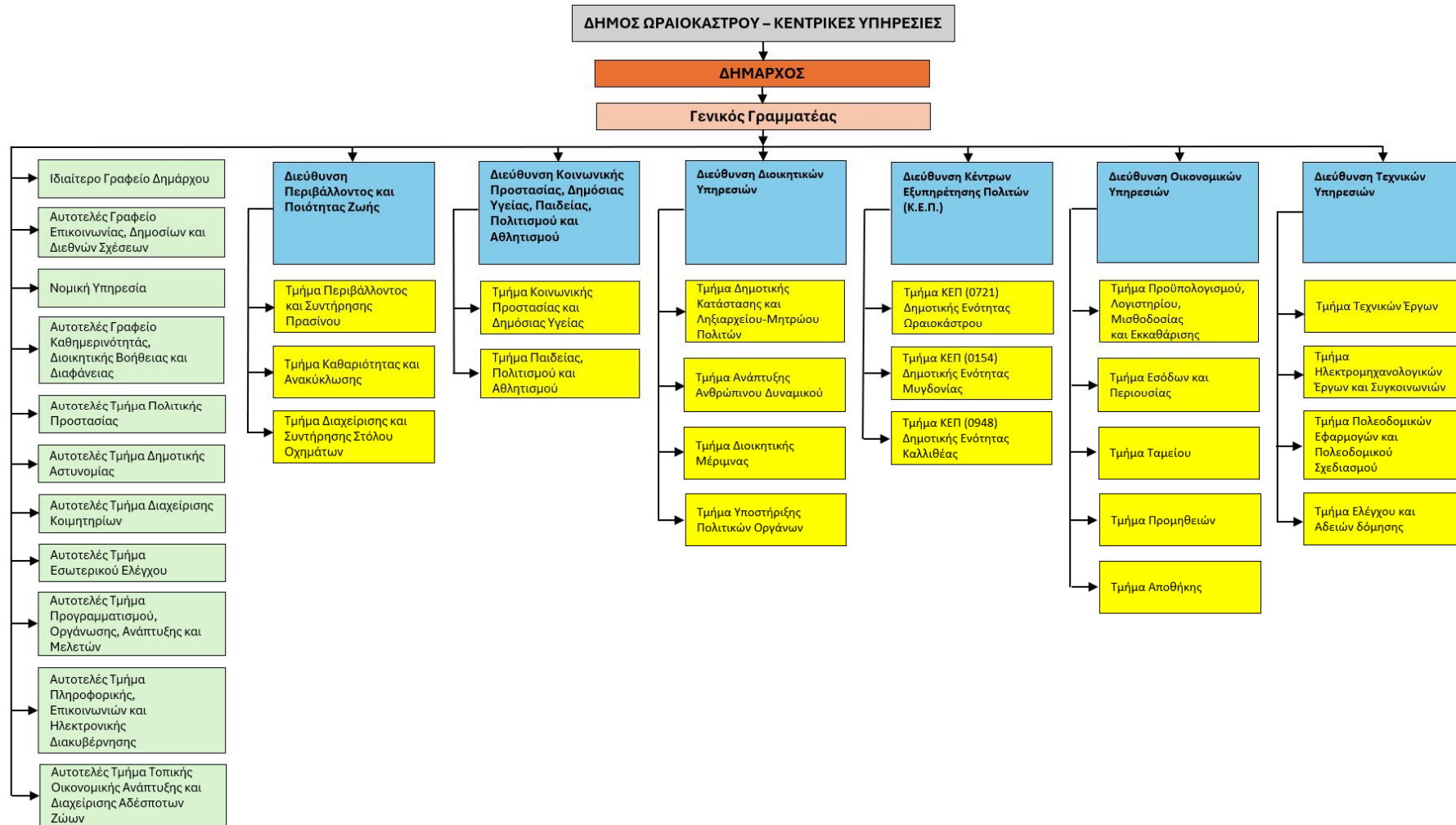
A.2. ΕΣΩΤΕΡΙΚΟ ΠΕΡΙΒΑΛΛΟΝ ΔΗΜΟΥ ΩΡΑΙΟΚΑΣΤΡΟΥ

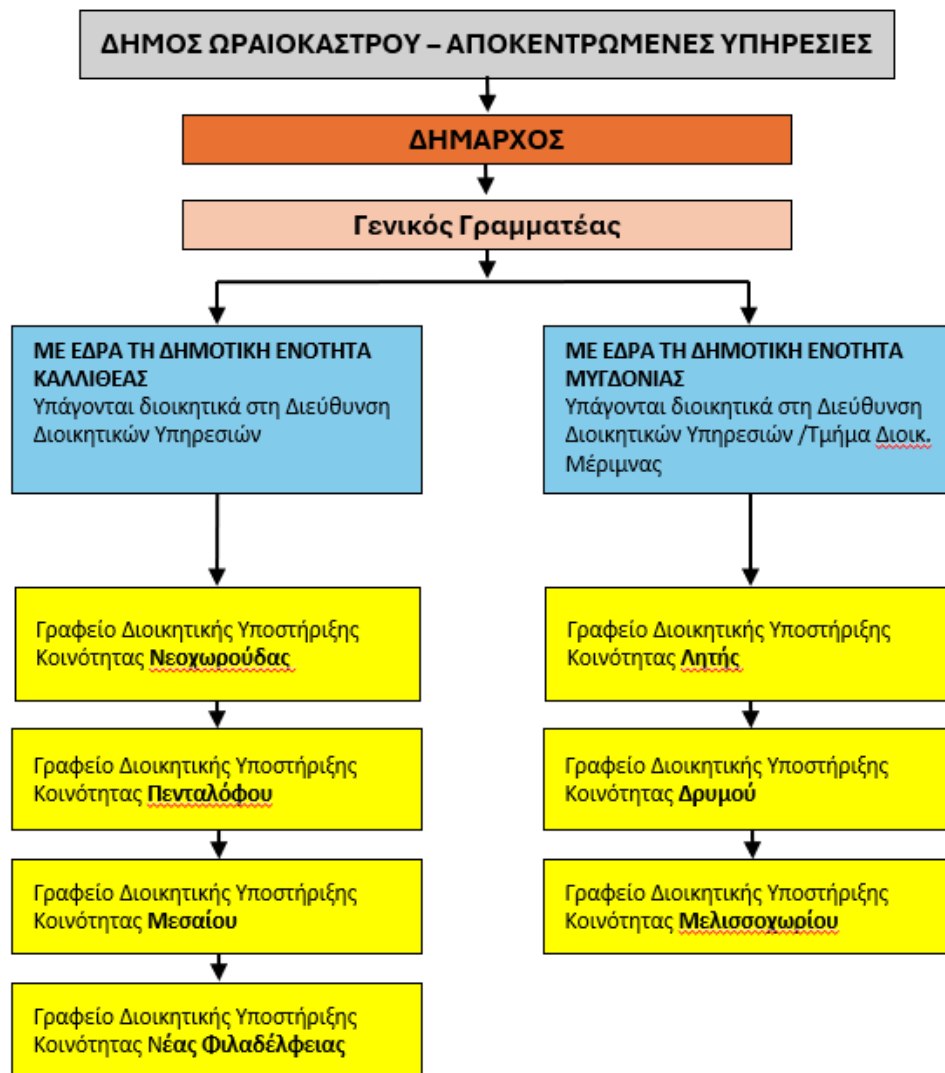
A.2.1. ΟΡΓΑΝΟΓΡΑΜΜΑ ΔΗΜΟΥ

Οι Υπηρεσίες του Δήμου, σύμφωνα με τον ισχύοντα Οργανισμό Εσωτερικής Υπηρεσίας (Ο.Ε.Υ.) διακρίνονται σε Κεντρικές και Αποκεντρωμένες σύμφωνα με το παρακάτω Οργανόγραμμα:



Φάση Α': Στρατηγικός Σχεδιασμός





Εικόνα 37: Οργανόγραμμα Δήμου Ωραιοκάστρου (Πηγή: Δήμος Ωραιοκάστρου)

Για τον Δήμο Ωραιοκάστρου υφίσταται ο εγκεκριμένος Οργανισμός Εσωτερικής Υπηρεσίας (ΟΕΥ) σύμφωνα με:

1. Την με Αριθμό 22101/18.04.2013 Απόφαση (ΦΕΚ 1202/Τεύχος Β): Αρχική Έγκριση ΟΕΥ.
2. Την με Αριθμό 55347/06.09.2017 Απόφαση (ΦΕΚ 3348/Τεύχος Β): 1^η τροποποίηση ΟΕΥ.
3. Την με Αριθμό 5902+4463/21.02.2019 Απόφαση (ΦΕΚ 996/ Τεύχος Β): 2^η τροποποίηση ΟΕΥ.
4. Την με Αριθμό 43205/17.09.2020 Απόφαση (ΦΕΚ 4412/Τεύχος Β): 3^η τροποποίηση ΟΕΥ.



5. Την με Αριθμό 14484/30.01.2023 Απόφαση (ΦΕΚ 608/Τεύχος Β): 4^η τροποποίηση ΟΕΥ

6.

ΔΙΑΡΘΡΩΣΗ ΚΕΝΤΡΙΚΩΝ ΥΠΗΡΕΣΙΩΝ

Οι Κεντρικές Υπηρεσίες είναι εγκατεστημένες στην έδρα του Δήμου στο Ωραιόκαστρο και περιλαμβάνουν τις παρακάτω οργανικές μονάδες ομαδοποιημένες σε ενότητες συναφούς σκοπού και αντικειμένου:

Ενότητα Α: Υπηρεσίες υπαγόμενες απευθείας στον Δήμαρχο

- ⇒ 1. Γενικός Γραμματέας
- ⇒ 2. Ιδιαίτερο Γραφείο Δημάρχου
- ⇒ 3. Αυτοτελές Γραφείο Επικοινωνίας, Δημοσίων και Διεθνών Σχέσεων
- ⇒ 4. Νομική Υπηρεσία
- ⇒ 5. Αυτοτελές Γραφείο Καθημερινότητας, Διοικητικής Βοήθειας και Διαφάνειας
- ⇒ 6. Αυτοτελές Τμήμα Πολιτικής Προστασίας
- ⇒ 7. Αυτοτελές Τμήμα Δημοτικής Αστυνομίας
- ⇒ 8. Αυτοτελές Τμήμα Διαχείρισης Κοιμητηρίων
- ⇒ 9. Αυτοτελές Τμήμα Εσωτερικού Ελέγχου

Ενότητα Β: Επιτελικές Υπηρεσίες υπαγόμενες στον Δήμαρχο

- ⇒ 1. Αυτοτελές Τμήμα Προγραμματισμού, Οργάνωσης, Ανάπτυξης και Μελετών
- ⇒ 2. Αυτοτελές Τμήμα Πληροφορικής Επικοινωνιών και Ηλεκτρονικής Διακυβέρνησης

Ενότητα Γ: Υπηρεσίες Τοπικής Οικονομικής Ανάπτυξης και Διαχείρισης Αδέσποτων Ζώων υπαγόμενες στον Δήμαρχο

- ⇒ 1. Αυτοτελές Τμήμα Τοπικής Οικονομικής Ανάπτυξης και Διαχείρισης Αδέσποτων Ζώων

Ενότητα Δ: Υπηρεσίες Περιβάλλοντος και Ποιότητας Ζωής

- ⇒ Διεύθυνση Περιβάλλοντος και Ποιότητας Ζωής που περιλαμβάνει ειδικότερα τα παρακάτω τμήματα:

1. Τμήμα Περιβάλλοντος και Συντήρησης Πρασίνου
2. Τμήμα Καθαριότητας και Ανακύκλωσης
3. Τμήμα Διαχείρισης και Συντήρησης Στόλου Οχημάτων.

Ενότητα Ε: Υπηρεσίες Κοινωνικής Προστασίας, Δημόσιας Υγείας, Παιδείας, Πολιτισμού και Αθλητισμού

⇒ Διεύθυνση Κοινωνικής Προστασίας, Δημόσιας Υγείας, Παιδείας, Πολιτισμού και Αθλητισμού που περιλαμβάνει ειδικότερα τα παρακάτω τμήματα:

1. Τμήμα Κοινωνικής Προστασίας και Δημόσιας Υγείας
2. Τμήμα Παιδείας, Πολιτισμού και Αθλητισμού

Ενότητα ΣΤ: Υπηρεσίες Υποστήριξης

⇒ Διεύθυνση Διοικητικών Υπηρεσιών που περιλαμβάνει ειδικότερα τα παρακάτω τμήματα:

1. Τμήμα Δημοτικής Κατάστασης και Ληξιαρχείου - Μητρώου Πολιτών
2. Τμήμα Ανάπτυξης Ανθρώπινου Δυναμικού
3. Τμήμα Διοικητικής Μέριμνας
4. Τμήμα Υποστήριξης Πολιτικών Οργάνων

⇒ Διεύθυνση Κέντρων Εξυπηρέτησης Πολιτών (Κ.Ε.Π.) που περιλαμβάνει ειδικότερα τα παρακάτω τμήματα:

1. Τμήμα ΚΕΠ (0721) Δημοτικής Ενότητας Ωραιοκάστρου
2. Τμήμα ΚΕΠ (0154) Δημοτικής Ενότητας Μυγδονίας
3. Τμήμα ΚΕΠ (0948) Δημοτικής Ενότητας Καλλιθέας

⇒ Διεύθυνση Οικονομικών Υπηρεσιών

1. Τμήμα Προϋπολογισμού, Λογιστηρίου, Μισθοδοσίας και Εκκαθάρισης
2. Τμήμα Εσόδων και Περιουσίας
3. Τμήμα Ταμείου
4. Τμήμα Προμηθειών
5. Τμήμα Αποθήκης

⇒ Διεύθυνση Τεχνικών Υπηρεσιών

1. Τμήμα Τεχνικών Έργων
2. Τμήμα Ηλεκτρομηχανολογικών Έργων και Συγκοινωνιών
3. Τμήμα Πολεοδομικών Εφαρμογών και Πολεοδομικού Σχεδιασμού
4. Τμήμα Ελέγχου και Αδειών δόμησης

ΔΙΑΡΘΡΩΣΗ ΑΠΟΚΕΝΤΡΩΜΕΝΩΝ ΥΠΗΡΕΣΙΩΝ

Οι Αποκεντρωμένες Υπηρεσίες είναι εγκατεστημένες στις Δημοτικές Ενότητες Καλλιθέας και Μυγδονίας του Δήμου Ωραιοκάστρου και εξυπηρετούν τις Τοπικές Κοινότητες. Είναι ομαδοποιημένες σε 2 ενότητες με βάση τις Δημοτικές Ενότητες και περιλαμβάνουν τα παρακάτω Γραφεία Διοικητικής Υποστήριξης:

Ενότητα Α: Αποκεντρωμένες Υπηρεσίες με έδρα τη Δημοτική Ενότητα Καλλιθέας

- ⇒ Γραφείο Διοικητικής Υποστήριξης Κοινότητας Νεοχωρούδας.
- ⇒ Γραφείο Διοικητικής Υποστήριξης Κοινότητας Πενταλόφου.
- ⇒ Γραφείο Διοικητικής Υποστήριξης Κοινότητας Μεσαίου.
- ⇒ Γραφείο Διοικητικής Υποστήριξης Κοινότητας Νέας Φιλαδελφείας.

Τα παραπάνω γραφεία υπάγονται διοικητικά στη Διεύθυνση Διοικητικών Υπηρεσιών.

Ενότητα Α: Αποκεντρωμένες Υπηρεσίες με έδρα τη Δημοτική Ενότητα Μυγδονίας

- ⇒ Γραφείο Διοικητικής Υποστήριξης Κοινότητας Λητής.
- ⇒ Γραφείο Διοικητικής Υποστήριξης Κοινότητας Δρυμού.
- ⇒ Γραφείο Διοικητικής Υποστήριξης Κοινότητας Μελισσοχωρίου.

Τα παραπάνω γραφεία υπάγονται διοικητικά στη Διεύθυνση Διοικητικών Υπηρεσιών/ Τμήμα Διοικητικής Μέριμνας.

ΠΕΡΙΓΡΑΦΗ ΑΡΜΟΔΙΟΤΗΤΩΝ

Γενικός Γραμματέας

Ο Γενικός Γραμματέας επικουρεί τον Δήμαρχο στη διοίκηση των Υπηρεσιών του Δήμου και συντονίζει όλες τις Υπηρεσίες. Οι αρμοδιότητες του αφορούν κυρίως την υπογραφή αποφάσεων χορήγησης αδειών και μετακινήσεων των δημοτικών υπαλλήλων, την παροχή κατευθύνσεων και οδηγιών προς τις υπηρεσίες του Δήμου, την εισήγηση μέτρων για τη βελτίωση των λειτουργιών του Δήμου, την μέριμνα για την επεξεργασία από τις αρμόδιες υπηρεσίες των θεμάτων προς συζήτηση ενώπιον του Δημοτικού Συμβουλίου ή της Δημοτικής Επιτροπής, την παρακολούθηση εφαρμογής των αποφάσεων των συλλογικών οργάνων του Δήμου από τις υπηρεσίες του Δήμου, την μέριμνα για την έγκαιρη ετοιμασία των περιοδικών απολογισμών δράσης του Δήμου και την σχετική ενημέρωση του

Δημοτικού Συμβουλίου και της Δημοτικής Επιτροπής, την μέριμνα για τη συνεχή βελτίωση της αποτελεσματικότητας των υπηρεσιών του Δήμου, την ευθύνη για την οργάνωση νέων υπηρεσιών του Δήμου και κάθε αρμοδιότητας που του μεταβιβάζει ο Δήμαρχος με σχετική απόφαση.

Ιδιαίτερο Γραφείο Δημάρχου

Το γραφείο παρέχει διοικητική και γραμματειακή υποστήριξη προς τον Δήμαρχο. Ειδικότερα προγραμματίζει και οργανώνει τις συναντήσεις του Δημάρχου, είναι υπεύθυνο για τη διαχείριση της προσωπικής αλληλογραφίας του, τηρεί αρχείο με τις αποφάσεις του Δήμου, παρέχει διοικητική και γραμματειακή υποστήριξη στους Ειδικούς Συμβούλους, Ειδικούς Συνεργάτες ή Επιστημονικούς Συνεργάτες και διεκπεραιώνει αρμοδιότητες του Δημάρχου.

Αυτοτελές Γραφείο Επικοινωνίας, Δημοσίων και Διεθνών Σχέσεων

Το Γραφείο σχεδιάζει και εισηγείται την επικοινωνιακή πολιτική για την προώθηση της αποστολής και των στόχων του Δήμου και αντίστοιχα σχεδιάζει, εισηγείται και προωθεί την εφαρμογή των προγραμμάτων και των ενεργειών που είναι απαραίτητες για την υλοποίηση της επικοινωνιακής αυτής πολιτικής.

Νομική Υπηρεσία

Η Νομική Υπηρεσία παρέχει νομική υποστήριξη προς τα αιρετά όργανα του Δήμου αλλά και μεριμνά για τη διασφάλιση της νομιμότητας των πράξεων του και την προστασία των συμφερόντων του. Τη Νομική Υπηρεσία διευθύνει ο δικηγόρος που ορίζεται, με απόφαση του Δημάρχου ως Προϊστάμενος αυτής, ο οποίος φέρει τον τίτλο του Νομικού Συμβούλου.

Αυτοτελές Γραφείο Καθημερινότητας, Διοικητικής Βοήθειας και Διαφάνειας

Το Γραφείο αποβλέπει στην εξασφάλιση ποιότητας στην καθημερινή εξυπηρέτηση του Δημότη, στη μείωση του χρόνου αναμονής των πολιτών και στη βελτίωση της διαφάνειας και της συνέπειας των υπηρεσιών καθημερινότητας του δημότη. Συνεργάζεται με όλες τις διοικητικές μονάδες του Δήμου για την εκπλήρωση των αρμοδιοτήτων του.

Αυτοτελές Τμήμα Πολιτικής Προστασίας

Το Αυτοτελές Τμήμα Πολιτικής Προστασίας είναι αρμόδιο για τη διατύπωση εισηγήσεων σχεδιασμού, το συντονισμό δράσεων για την πρόληψη, την αντιμετώπιση και αποκατάσταση των καταστροφών στην περιοχή του Δήμου. Ενδεικτικά συντονίζει κατά χωρική αρμοδιότητα το έργο της πολιτικής προστασίας, υλοποιεί δράσεις ενημέρωσης, συνδράμει στη δράση του Τοπικού Επιχειρησιακού Συντονιστικού Οργάνου Πολιτικής Προστασίας (Τ.Ε.Σ.Ο.Π.Π.), συντάσσει Τοπικό Σχέδιο Αντιμετώπισης Έκτακτων Αναγκών και Διαχείρισης Συνεπειών για καταστροφές και λοιπές απειλές εντός του Δήμου, συμβάλλει στην υλοποίηση προγραμμάτων εκπαίδευσης, τηρεί και κοινοποιεί σε μηνιαία βάση στον Περιφερειακό Συντονιστή επικαιροποιημένη κατάσταση του διαθέσιμου ανθρώπινου δυναμικού, των μέσων και υλικών πολιτικής προστασίας, υποβάλλει εισηγήσεις, μεριμνά και συντονίζει τη διάθεση του απαραίτητου δυναμικού και μέσων για την πρόληψη και ετοιμότητα στην περιοχή του Δήμου, παρέχει στις εμπλεκόμενες Υπηρεσίες όλα τα διαθέσιμα στοιχεία για την εκτίμηση κινδύνων και την αντιμετώπιση έκτακτης ανάγκης, μεριμνά και συντονίζει την διάθεση του απαραίτητου δυναμικού και μέσων στον επιχειρησιακό υπεύθυνο και παρακολουθεί τη διαχείριση των πιστώσεων του Τμήματος και εισηγείται αναμορφώσεις του προϋπολογισμού του Τμήματος.

Αυτοτελές Τμήμα Δημοτικής Αστυνομίας

Είναι αρμόδιο για την τήρηση των διατάξεων που αφορούν την ύδρευση, την άρδευση και την αποχέτευση, ελέγχει την τήρηση των όρων που προβλέπονται στην κείμενη νομοθεσία και στις τοπικές κανονιστικές αποφάσεις που εκδίδουν οι δημοτικές και κοινοτικές αρχές για τη χρήση των κοινόχρηστων χώρων και των εμπορικών ή άλλων αγορών που λειτουργούν με ευθύνη του Δήμου, ελέγχει την τήρηση της καθαριότητας σε κοινόχρηστους χώρους και των μέτρων που επιβάλλονται για την πρόληψη πυρκαγιών. Παράλληλα με την Ελληνική Αστυνομία και το Λιμενικό Σώμα ελέγχει την τήρηση των διατάξεων που αφορούν την κυκλοφορία πεζών και οχημάτων και επιβάλλει διοικητικά μέτρα σε περιπτώσεις παραβάσεων, εκτελεί τις διοικητικές κυρώσεις που αφορούν τη λειτουργία καταστημάτων και επιχειρήσεων, των οποίων την άδεια και λειτουργία χορηγούν οι δημοτικές και κοινοτικές αρχές, διενεργεί αστυνομικής φύσεως ενέργειες (περίπολοι,

έρευνες, έλεγχους), συμπληρώνει αναφορές και δελτία συμβάντων και γενικότερα είναι υπεύθυνο για τον έλεγχο της τήρησης διατάξεων που αφορούν κάθε είδους κανονιστικές αποφάσεις που εκδίδουν οι δημοτικές αρχές, καθώς και την επιβολή των πάσης φύσεως διοικητικών μέτρων που προβλέπονται από αυτές. Επίσης διενεργεί θεωρήσεις μετά από εξουσιοδότηση υπογραφής σε συγκεκριμένους υπαλλήλους από το Δήμαρχο, τόσο στο κατάστημα της έδρας του Τμήματος όσο και κατ' οίκον.

Αυτοτελές Τμήμα Διαχείρισης Κοιμητηρίων

Το Τμήμα διευθύνει, οργανώνει, προγραμματίζει, ελέγχει και συντονίζει τις εργασίες των υπηρεσιών που υπάγονται σε αυτό, για την εύρυθμη λειτουργία των Κοιμητηρίων του Δήμου. Σε αυτά περιλαμβάνονται η μέριμνα για την είσπραξη ανταποδοτικών τελών και δικαιωμάτων και εισηγήσεις για αναπροσαρμογή τους, η εκπόνηση κανονισμού λειτουργίας κοιμητηρίων και η εφαρμογή του, η συντήρηση, καθαριότητα, περιποίηση και φύλαξη των χώρων των κοιμητηρίων.

Αυτοτελές Τμήμα Εσωτερικού Ελέγχου

Το Τμήμα ελέγχει τα συστήματα διακυβέρνησης και λειτουργίας, παρέχει συμβουλευτικές υπηρεσίες για τη βελτίωση της αποτελεσματικότητας του Δήμου, μεριμνά για την καλή διαχείριση και χρήση των πληροφοριακών συστημάτων και την αξιολόγηση της λειτουργίας, των δραστηριοτήτων και των προγραμμάτων του Δήμου βάσει των αρχών της χρηστής δημοσιονομικής διαχείρισης. Στο πλαίσιο αυτό συντάσσει και αναθεωρεί το Εγχειρίδιο Εσωτερικών Ελέγχων και καταρτίζει Ετήσιο ή Πολυετές Πρόγραμμα Εργασιών/Ελέγχων, διενεργεί προγραμματισμένους και έκτακτους ελέγχους και παρέχει συμβουλευτικά έργα επί του συνόλου των υπηρεσιών του Δήμου, των λειτουργιών, των συλλογικών οργάνων αυτού, των διαδικασιών, των εκτελούμενων έργων, καθώς και των πληροφοριακών του συστημάτων, ελέγχει την ορθή εφαρμογή των διαδικασιών εκτέλεσης του προϋπολογισμού, σύνταξης και αποστολής στο Υπουργείο Οικονομικών των δημοσιονομικών και λοιπών αναφορών, ελέγχει τη συμμόρφωση του Δήμου προς την ισχύουσα νομοθεσία, τους κανονισμούς και τις πολιτικές που διέπουν τη λειτουργία του.

**Αυτοτελές Τμήμα Προγραμματισμού, Ανάπτυξης, Οργάνωσης και Μελετών**

Το Τμήμα συγκεντρώνει αρμοδιότητες Έρευνας, Μελετών και Τεχνικών Εκθέσεων, σχεδιασμού και παρακολούθησης Ευρωπαϊκών και Εθνικών προγραμμάτων και εκπόνησης Κανονιστικών Πράξεων. Είναι υπεύθυνο για την υποστήριξη των οργάνων διοίκησης, των υπηρεσιών και των νομικών προσώπων του Δήμου κατά τις διαδικασίες σύνταξης, παρακολούθησης και αξιολόγησης των αποτελεσμάτων των περιοδικών Επιχειρησιακών Προγραμμάτων και των Ετήσιων Προγραμμάτων Δράσης, την παρακολούθηση της αποτελεσματικότητας και απόδοσης των υπηρεσιών του Δήμου κατά την επίτευξη των περιοδικών στόχων του και τον σχεδιασμό και την παρακολούθηση της εφαρμογής των εσωτερικών οργανωτικών συστημάτων του Δήμου υπό συνθήκες διασφάλισης του επιθυμητού επιπέδου ποιότητας των παρεχόμενων παντός είδους υπηρεσιών.

Αυτοτελές Τμήμα Πληροφορικής, Επικοινωνιών και Ηλεκτρονικής Διακυβέρνησης

Το Τμήμα διαμορφώνει και εισηγείται τη στρατηγική του Δήμου σε ότι αφορά την ανάπτυξη, επέκταση και βελτίωση των συστημάτων και του εξοπλισμού τεχνολογιών πληροφορικής και επικοινωνιών (ΤΠΕ) και τα ζητήματα της Ηλεκτρονικής Διακυβέρνησης. Συγκεντρώνει στοιχεία, προσδιορίζει τις ανάγκες και τις απαιτήσεις και εισηγείται για τα αναγκαία έργα ανάπτυξης και βελτίωσης των Τεχνολογιών Πληροφορικής και Επικοινωνιών που πρέπει να αξιοποιεί ο Δήμος για την υποστήριξη των λειτουργιών του. Στο αντικείμενο του συμπεριλαμβάνονται αρμοδιότητες ασφάλειας, στρατηγικής και μελετών ΤΠΕ, αρμοδιότητες διαχείρισης συστημάτων ΤΠΕ, αρμοδιότητες διαχείρισης εξοπλισμού ΤΠΕ και αρμοδιότητες Ηλεκτρονικής Διακυβέρνησης.

Αυτοτελές Τμήμα Τοπικής Οικονομικής Ανάπτυξης και Διαχείρισης Αδέσποτων

Το τμήμα ασκεί αρμοδιότητες που αφορούν τον τομέα της Φυτικής Παραγωγής, τον τομέα της Ζωικής Παραγωγής και τη Φροντίδα των ζώων. Ως προς τους δυο πρώτους τομείς, είναι επιφορτισμένο κυρίως με θέματα παρακολούθησης και ανάπτυξης της γεωργικής και ζωικής παραγωγής μέσω της αξιοποίησης προγραμμάτων και την προώθηση των προϊόντων. Προωθεί σε συνεργασία με τη



Διεύθυνση Τεχνικών Υπηρεσιών και Πολεοδομίας μελέτες και έργα που αφορούν τους αγρότες του Δήμου, συνεργάζεται μαζί τους για κάθε ζήτημα που τους αφορά και διενεργεί επιτόπιους ελέγχους με σκοπό την υλοποίηση κοινοτικών προγραμμάτων. Στον Τομέα της Φροντίδα των ζώων μεριμνά για την τήρηση των διατάξεων για την ευζωία των ζώων συντροφιάς σύμφωνα με το ισχύον νομικό πλαίσιο. Σε συνεργασία με φιλοζωικά σωματεία και οργανώσεις μεριμνά για την υλοποίηση προγραμμάτων περισυλλογής και φιλοξενίας αδέσποτων ζώων συντροφιάς σε κατάλληλα διαμορφωμένα καταφύγια, τον εμβολιασμό και στείρωση αυτών, την περίθαλψη ασθενών ή τραυματισμένων ζώων και τις διαδικασίες υιοθεσίας αυτών. Το Τμήμα είναι επίσης υπεύθυνο για την παρακολούθηση, αδειοδότηση και εποπτεία των εμπορικών δραστηριοτήτων στην περιοχή του Δήμου, την προστασία του καταναλωτή, την προώθηση της απασχόλησης και την εφαρμογή ενεργειών τουριστικής ανάπτυξης.

Διεύθυνση Περιβάλλοντος και Ποιότητας Ζωής

Είναι αρμόδια για την προστασία και αναβάθμιση του τοπικού φυσικού, αρχιτεκτονικού και πολιτιστικού περιβάλλοντος, την διαχείριση των απορριμμάτων και των ανακυκλώσιμων υλικών, την καθαριότητα των κοινόχρηστων χώρων και τη συντήρηση των χώρων πρασίνου και τη λειτουργία των Δημοτικών Σφαγείων. Επίσης, μεριμνά για την νόμιμη και ορθή λειτουργία, ασφάλεια, οργάνωση και συντήρηση των εγκαταστάσεων όπου στεγάζονται οι υπηρεσίες της (Αμαξοστάσια και Διοικητικές Υπηρεσίες). Οι τρεις επιμέρους οργανικές μονάδες της Διεύθυνσης είναι:

1. το Τμήμα Περιβάλλοντος και Συντήρησης Πρασίνου, που είναι αρμόδιο κυρίως για τον προγραμματισμό και την υλοποίηση δράσεων και προγραμμάτων για την προστασία και αναβάθμιση του περιβάλλοντος στην περιοχή του Δήμου, την προστασία και διαχείριση των υδάτινων πόρων, τις προστατευόμενες περιοχές, την αποκομιδή και διαχείριση των αποβλήτων, την βελτίωση της αισθητικής των οικισμών, την ανάπτυξη λατομείων, τη σύνταξη ή γνωμοδότηση Μ.Π.Ε., συμμετέχει στη διαδικασία έκδοσης αδειών γεωτρήσεων, μεριμνά για τη λήψη προληπτικών και κατασταλτικών μέτρων για την προστασία των κοινοχρήστων χώρων από εκδήλωση πυρκαγιάς, είναι αρμόδιο για τη διαχείριση των Δημοτικών Σφαγείων και είναι υπεύθυνο για την ανάπτυξη και συντήρηση των



χώρων αστικού πρασίνου των Παιδικών Χαρών και λοιπών κοινοχρήστων χώρων του Δήμου

2. το Τμήμα Καθαριότητας και Ανακύκλωσης που είναι επιφορτισμένο με αρμοδιότητες σχεδιασμού και εποπτείας του συστήματος συλλογής και μεταφοράς των απορριμμάτων και με αρμοδιότητες αποκομιδής απορριμμάτων και ανακυκλώσιμων υλικών.
3. το Τμήμα Διαχείρισης και Συντήρησης Στόλου Οχημάτων που είναι αρμόδιο για τη διαχείριση του συνόλου του στόλου των οχημάτων του Δήμου, σχετικά με την κίνηση τους, την κατανάλωση καυσίμων, την συντήρηση, την αποκατάσταση βλαβών, των αδειών κυκλοφορίας και την τήρηση αποθήκης ανταλλακτικών.

Διεύθυνση Κοινωνικής Προστασίας, Δημόσιας Υγείας, Παιδείας, Πολιτισμού και Αθλητισμού

Είναι αρμόδια γενικά για το σχεδιασμό της κοινωνικής πολιτικής, εφαρμογής προγραμμάτων κοινωνικής προστασίας, καθώς και για την προστασία και προαγωγή της δημόσιας υγείας στην περιοχή του Δήμου, με τη λήψη των καταλλήλων μέτρων και τη ρύθμιση των σχετικών δραστηριοτήτων. Αποτελείται από δύο επιμέρους τμήματα:

1. Τμήμα Κοινωνικής Προστασίας και Δημόσιας Υγείας με αρμοδιότητες Σχεδιασμού, Συντονισμού και Παρακολούθησης κοινωνικών πολιτικών, αρμοδιότητες Εποπτείας και Ελέγχου (λειτουργία παιδικών/βρεφονηπιακών σταθμών, ιδρυμάτων πρόνοιας, φιλανθρωπικά σωματεία, του Κέντρου Κοινότητας Ωραιοκάστρου, του ΚΕΠ Υγείας κ.α.), αρμοδιότητες Εφαρμογής Κοινωνικών Πολιτικών και Προγραμμάτων, αρμοδιότητες Εφαρμογής Προγραμμάτων Κοινωνικής Προστασίας, αρμοδιότητες προγράμματος «Βοήθειας στο Σπίτι» και αρμοδιότητες Προστασίας και Προαγωγής της Δημόσιας Υγείας.
2. Τμήμα Παιδείας, Πολιτισμού και Αθλητισμού με αρμοδιότητες Παιδείας και δια βίου Μάθησης, αρμοδιότητες Πολιτισμού και Αθλητισμού, και αρμοδιότητες σε θέματα Ισότητας και Νέας Γενιάς

Διεύθυνση Διοικητικών Υπηρεσιών

Η Διεύθυνση είναι αρμόδια κυρίως για την τήρηση των διαδικασιών και αρχείων που αφορούν στην δημοτική κατάσταση και στην καταγραφή των ληξιαρχικών γεγονότων



στην περιοχή του Δήμου και για τον σχεδιασμό και τον συντονισμό εφαρμογής των πολιτικών, συστημάτων και διαδικασιών που αποσκοπούν στην ορθολογική διοίκηση/διαχείριση του ανθρώπινου δυναμικού του Δήμου. Παράλληλα ασκεί γραμματειακή υποστήριξη των πολιτικών οργάνων του Δήμου, τη λειτουργία του κεντρικού πρωτοκόλλου και παρέχει γενικές υπηρεσίες διοικητικής υποστήριξης στις δημοτικές υπηρεσίες. Στη Διεύθυνση υπάγονται διοικητικά και τα αποκεντρωμένα Γραφεία Διοικητικής Υποστήριξης των επιμέρους Δημοτικών Ενοτήτων. Αποτελείται από τα κάτωθι τέσσερα τμήματα:

1. Τμήμα Δημοτικής Κατάστασης και Ληξιαρχείου – Μητρώου Πολιτών, με αντίστοιχες αρμοδιότητες Αστικής και Δημοτικής Κατάστασης (μητρώο - υπηρεσίες δημοτολογίου, άδειες πολιτικού γάμου, έκδοση βεβαιώσεων και πιστοποιητικών, κτλ), και αρμοδιότητες Ληξιαρχείου (ληξιαρχικά βιβλία για γεννήσεις, γάμους, θανάτους και έκδοση σχετικών πράξεων και πιστοποιητικών).
2. Τμήμα Ανάπτυξης Ανθρώπινου Δυναμικού με αρμοδιότητες που σχετίζονται γενικά με τη διαχείριση των ανθρώπινων πόρων του Δήμου (προσδιορισμός των αναγκαίων θέσεων εργασίας και διαδικασίες προσλήψης προσωπικού, τις σχέσεις του Δήμου με το προσωπικό, κτλ), και με αρμοδιότητες Μητρώου και Διαδικασιών Προσωπικού.
3. Τμήμα Διοικητικής Μέριμνας, με αρμοδιότητες Αρχείου και Αλληλογραφίας, και αρμοδιότητες που σχετίζονται με τις διαδικασίες διάθεσης ή και παραχώρησης δημοτικών ακινήτων, τη φύλαξη των κτηρίων που στεγάζονται δημοτικές υπηρεσίες, τη μέριμνα για τη συντήρηση και αποκατάσταση αυτών, τη μέριμνα για τα αποκεντρωμένα Γραφεία Διοικητικών Θεμάτων στις Κοινότητες του Δήμου και αρμοδιότητες που αφορούν την ομαλή διεξαγωγή των εκλογών.
4. Τμήμα Υποστήριξης Πολιτικών Οργάνων, με αρμοδιότητες Διοικητικής Υποστήριξης του Δημοτικού Συμβουλίου και με αρμοδιότητες Διοικητικής Υποστήριξης Δημοτικής Επιτροπής και Δημοτικών Παρατάξεων.

Διεύθυνση Κέντρων Εξυπηρέτησης Πολιτών (Κ.Ε.Π.)

Η Διεύθυνση είναι αρμόδια για την παροχή διοικητικών πληροφοριών και τη διεκπεραίωση των υποθέσεων των πολιτών από την υποβολή της αίτησης μέχρι την έκδοση της τελικής πράξης, σε συνεργασία με τις καθ' ύλην αρμόδιες υπηρεσίες και σύμφωνα με τον κεντρικό σχεδιασμό του Υπουργείου Εσωτερικών. Στη συγκεκριμένη Διεύθυνση λειτουργούν το Τμήμα ΚΕΠ (0721) Δημοτικής Ενότητας Ωραιοκάστρου, το

Τμήμα ΚΕΠ (0154) Δημοτικής Ενότητας Μυγδονίας και το Τμήμα ΚΕΠ (0948) Δημοτικής Ενότητας Καλλιθέας. Τα τμήματα αυτά είναι επιφορτισμένα με αρμοδιότητες Εξυπηρέτησης Πολιτών και με αρμοδιότητες Εσωτερικής Ανταπόκρισης, όσο αναφορά την επικοινωνία και συνεργασία με άλλα ΚΕΠ για την διεκπεραίωση υποθέσεων εξυπηρέτησης πολιτών.

Διεύθυνση Οικονομικών Υπηρεσιών

Είναι αρμόδια για την αποτελεσματική τήρηση των οικονομικών προγραμμάτων λειτουργίας του Δήμου, τη σωστή απεικόνιση των οικονομικών πράξεων και τη διαχείριση των εσόδων και δαπανών του, τη διασφάλιση και αξιοποίηση της δημοτικής περιουσίας, τη στήριξη της τοπικής οικονομικής ανάπτυξης καθώς και για τη λειτουργική σύνδεση των Νομικών Προσώπων και Επιχειρήσεων με τον Δήμο. Συγχρόνως, η Διεύθυνση μεριμνά για την αποτελεσματική διενέργεια όλων των νόμιμων διαδικασιών που απαιτούνται για την προμήθεια υλικών, εξοπλισμού και υπηρεσιών του Δήμου. Επίσης παρακολουθεί ηλεκτρονικά τη διαχείριση των πιστώσεων του Δήμου, παρακολουθεί τις εισηγήσεις για τις αναμορφώσεις του προϋπολογισμού και επιμελείται τις αποφάσεις που αφορούν εισηγήσεις υπερωριών της Διεύθυνσης. Αποτελείται από τα παρακάτω τμήματα:

1. Τμήμα Προϋπολογισμού, Λογιστηρίου, Μισθοδοσίας και Εκκαθάρισης, με σχετικές αρμοδιότητες.
2. Τμήμα Εσόδων και Περιουσίας με αρμοδιότητες σχετικές με τον προσδιορισμό και την είσπραξη υποχρεώσεων προς το Δήμο και αρμοδιότητες για τη διαχείριση και αξιοποίηση της ακίνητης περιουσίας του Δήμου.
3. Τμήμα Ταμείου με αρμοδιότητες Δημοτικού Ταμεία, αρμοδιότητες Ελεγκτή Εσόδων και Ελεγκτή Εξόδων και αρμοδιότητες Διαχειριστή Εσόδων και Διαχειριστή Εξόδων.
4. Τμήμα Προμηθειών, που επιλαμβάνεται αρμοδιοτήτων που έχουν να κάνουν με θέματα προμήθειας υλικών ή υπηρεσιών για λογαριασμό του Δήμου και αρμοδιότητες που αφορούν τη λειτουργία και διαχείριση της Αποθήκης Υλικού.

Διεύθυνση Τεχνικών Υπηρεσιών

Η Διεύθυνση Τεχνικών Υπηρεσιών είναι αρμόδια για τη μελέτη, επίβλεψη, εκτέλεση και συντήρηση των κάθε είδους τεχνικών έργων του Δήμου, με στόχο την έγκαιρη, οικονομική και άριστη από επιστημονικής απόψεως πραγματοποίησής τους.

Συγχρόνως η Διεύθυνση είναι αρμόδια για την εξασφάλιση βελτιωμένων συνθηκών ασφαλούς μετακίνησης και κυκλοφορίας των δημοτών και των οχημάτων τους, καθώς και για τον έλεγχο εγκαταστάσεων, την έκδοση αδειών εγκαταστάσεων και εγκαταστατών κυρίως στον τομέα των μεταφορών. Επίσης είναι αρμόδια για την εφαρμογή του πολεοδομικού σχεδιασμού, την έκδοση και έλεγχο εφαρμογής των οικοδομικών αδειών και τον έλεγχο των αυθαιρέτων κατασκευών. Τα τμήματα που την αποτελούν είναι:

1. Τμήμα Τεχνικών Έργων, με αρμοδιότητες Διαγωνισμών, Μελετών και Επιβλέψεων Τεχνικών Έργων
2. Τμήμα Ηλεκτρομηχανολογικών Έργων και Συγκοινωνιών, με αρμοδιότητες που αφορούν το δίκτυο του ηλεκτροφωτισμού των οδών και των λοιπών φωτιστικών εγκαταστάσεων του Δήμου, τη φωτεινή σηματοδότηση για την κυκλοφορία των οχημάτων, τις ηλεκτρομηχανολογικές εγκαταστάσεις και εξοπλισμό του Δήμου, με αρμοδιότητες Συγκοινωνιών και Κυκλοφορίας, με αρμοδιότητες ανελκυστήρων όλων των κτηρίων που βρίσκονται εντός των διοικητικών ορίων του Δήμου, με αρμοδιότητες Αδειοδοτήσεων, Μεταφορών και Συνεργείων και με αρμοδιότητες Ενεργειακής Διαχείρισης και Πυρασφάλειας.
3. Τμήμα Πολεοδομικών Εφαρμογών και Πολεοδομικού Σχεδιασμού που είναι αρμόδιο για την υλοποίηση και εφαρμογή του πολεοδομικού σχεδιασμού, συμμετέχοντας τόσο στις διαδικασίες εκπόνησης των σχετικών μελετών, όσο και στις διαδικασίες ελέγχου κατά την εφαρμογή.
4. Τμήμα Ελέγχου και Αδειών Δόμησης, με αρμοδιότητες Έκδοσης Οικοδομικών Αδειών και αρμοδιότητες Ελέγχου Κατασκευών.

Αποκεντρωμένες Υπηρεσίες

Πρόκειται για δύο αποκεντρωμένες υπηρεσίες του Δήμου, μία με έδρα τη Δημοτική Ενότητα Καλλιθέας και μια με έδρα τη Δημοτική Ενότητα Μυγδονίας. Οι υπηρεσίες αυτές είναι εγκατεστημένες στις Κοινότητες και υπάγονται διοικητικά κατά αντικείμενο στη Διεύθυνση Υπηρεσιών του Δήμου και κατά τόπον στον Αντιδήμαρχο που εποπτεύει τις υπηρεσίες της δημοτικής ενότητας. Αυτές είναι τέσσερα Γραφεία Διοικητικής Υποστήριξης Κοινότητας για τη Δημοτική Ενότητα Καλλιθέας (Νεοχωρούδας, Πενταλόφου, Μεσαίου και Νέας Φιλαδέλφειας) και τρία Γραφεία Διοικητικής Υποστήριξης Κοινότητας για τη Δημοτική Ενότητα Μυγδονίας (Λητή, Δρυμός και Μελισσοχώρι).



Τα Γραφεία αυτά έχουν αρμοδιότητες Γραμματειακής και Διοικητικής υποστήριξης προς τα πολιτικά όργανα της Κοινότητας και προς τον υπεύθυνο κατά τόπο Αντιδήμαρχο και εξυπηρετεί τους πολίτες σε θέματα διαχείρισης παραπόνων/προτάσεων πολιτών και θέματα ΟΓΑ και αρμοδιότητες Συντήρησης Υποδομών της Κοινότητας.

A.2.2. ΟΡΓΑΝΑ ΔΙΟΙΚΗΣΗΣ ΤΟΥ ΔΗΜΟΥ

Τα όργανα διοίκησης του Δήμου Ωραιοκάστρου είναι ο Δήμαρχος, το Δημοτικό Συμβούλιο και η Δημοτική Επιτροπή.

Δήμαρχος

Σύμφωνα με το Άρθρο 58 του Ν.3852/2010 όπως τροποποιήθηκε και ισχύει, ο Δήμαρχος προασπίζει τα τοπικά συμφέροντα, κατευθύνει τις δράσεις του δήμου για την υλοποίηση του σχεδίου ανάπτυξης, διασφαλίζει την ενότητα της τοπικής κοινωνίας και ασκεί τα καθήκοντά του με γνώμονα τις αρχές της διαφάνειας και της αποτελεσματικότητας. Στις κύριες αρμοδιότητες του ως όργανο διοίκησης συμπεριλαμβάνονται η εκπροσώπηση του Δήμου στα δικαστήρια και σε κάθε δημόσια αρχή, η εκτέλεση των αποφάσεων του Δημοτικού Συμβουλίου και της Δημοτικής Επιτροπής, ο ορισμός αντιδημάρχων που επικουρούν το έργο του, η έκδοση συγκεκριμένων πράξεων ως προϊστάμενος των υπηρεσιών του Δήμου, η έγκριση δαπανών, η υπογραφή συμβάσεων που συνάπτει ο Δήμος, η έκδοση αδειών που προβλέπονται από τις διατάξεις που διέπουν τις αρμοδιότητες του Δήμου, η έκδοση συγκεκριμένων πιστοποιητικών, η σύσταση ομάδων εργασίας και ομάδων διοίκησης και η ανάθεση εποπτείας και συντονισμού συγκεκριμένων δράσεων του Δήμου σε μέλη του Δημοτικού Συμβουλίου.

Δημοτικό Συμβούλιο

Σύμφωνα με το Άρθρο 65 του Ν.3852/2010 όπως τροποποιήθηκε και ισχύει, το Δημοτικό Συμβούλιο αποφασίζει για όλα τα θέματα του Δήμου εκτός από εκείνα που ανήκουν εκ του νόμου στην αρμοδιότητα του Δημάρχου ή άλλου οργάνου του Δήμου ή το ίδιο το Δημοτικό Συμβούλιο μεταβίβασε σε επιτροπή του. Ιδιαίτερα όσο αναφορά στους τομείς της Ανάπτυξης, του Περιβάλλοντος, της Ποιότητας ζωής και Εύρυθμης λειτουργίας των Πόλεων και Οικισμών, της Απασχόλησης, της Κοινωνικής Προστασίας και Αλληλεγγύης, της Παιδείας, Πολιτισμού και Αθλητισμού και της



Πολιτικής Προστασίας. Συζητάει επί θεμάτων που σχετίζονται γενικότερα με τη διοίκηση του Δήμου, την οικονομική του πορεία και την εν γένει λειτουργία των όποιων νομικών προσώπων δημοσίου δικαίου και των δημοτικών επιχειρήσεων που δεν καταργούνται με το νέο Ν.5056/2023 και δίνει κατευθύνσεις προς τα υπόλοιπα όργανα του Δήμου. Το Δημοτικό Συμβούλιο στο Δήμο Ωραιοκάστρου αποτελείται από 29 μέλη και τον Δήμαρχο.

Δημοτική Επιτροπή

Σύμφωνα με το νέο Ν.5056/2023 από την αυτοδιοικητική περίοδο που άρχεται την 01.01.2024, η Οικονομική Επιτροπή, η Επιτροπή Ποιότητας Ζωής και η Εκτελεστική Επιτροπή των Δήμων καταργούνται και τις αρμοδιότητες τους ασκεί η Δημοτική Επιτροπή που συγκροτείται και εκλέγεται με βάση το άρθρο 8. Η Δημοτική Επιτροπή είναι συλλογικό όργανο αρμόδιο για τον έλεγχο και την παρακολούθηση της οικονομικής και διοικητικής λειτουργίας του Δήμου. Στο πλαίσιο αυτό της έχει ανατεθεί μια σειρά αποφασιστικών, ελεγκτικών και γνωμοδοτικών αρμοδιοτήτων σύμφωνα με το Άρθρο 74Α του Ν.3852/2010, όπως αυτό προστέθηκε με το Άρθρο 9 του Ν.5056/2023. Συνακόλουθα η Δημοτική Επιτροπή λόγω της κατάργησης της Οικονομικής Επιτροπής λειτουργεί ως όργανο παρακολούθησης και ελέγχου της οικονομικής λειτουργίας του Δήμου με κύριες αρμοδιότητες τη σύνταξη και έλεγχο υλοποίησης του προϋπολογισμού, τον προέλεγχο του απολογισμού, την έγκριση των δαπανών και τη διάθεση των πιστώσεων του προϋπολογισμού, διαχειρίζεται τις δημοπρασίες του Δήμου, κάνει εισηγήσεις επί οικονομικών θεμάτων (δάνεια, τέλη, εισφορές, δικαιώματα, περιουσία, κτλ.) και αποφασίζει για ζητήματα διαφάνειας και ηλεκτρονικής διακυβέρνησης. Αντίστοιχα λόγω της κατάργησης της Επιτροπής Ποιότητας Ζωής, η Δημοτική Επιτροπή λειτουργεί ως αποφασιστικό και εισηγητικό όργανο άσκησης των σχετικών με την ποιότητα ζωής, τη χωροταξία, την πολεοδομία και την προστασία του περιβάλλοντος αρμοδιοτήτων του Δήμου και κατά την άσκηση των σχετικών αρμοδιοτήτων της λαμβάνει ειδική μέριμνα για το σχεδιασμό δράσεων που αποβλέπουν στην αναβάθμιση της ποιότητας ζωής και εν γένει την εξυπηρέτηση των ατόμων με αναπηρίες. Λόγω της κατάργησης της Εκτελεστικής Επιτροπής η Δημοτική Επιτροπή ασκεί τις σχετικές αρμοδιότητες στις οποίες κυρίως περιλαμβάνονται η παρακολούθηση και εκτέλεση των αποφάσεων του Δημοτικού Συμβουλίου, η κατάρτιση, και υλοποίηση του τεχνικού προγράμματος του Δήμου, η συγκέντρωση προτάσεων επί του προϋπολογισμού και η εισήγηση προσχεδίου



αυτού, εισηγήσεις επί διαφόρων σχεδίων, όπως το σχέδιο αντιμετώπισης έκτακτων αναγκών και το σχέδιο του οργανισμού εσωτερικής υπηρεσίας και η παρακολούθηση, αξιολόγηση και συντονισμός της δράσης των νομικών προσώπων και υπηρεσιών του Δήμου. Η Δημοτική Επιτροπή του Δήμου Ωραιοκάστρου αποτελείται από τον Πρόεδρο, έξι τακτικά και 6 αναπληρωματικά μέλη.

A.2.3. ΔΙΑΡΘΩΣΗ - ΣΤΕΛΕΧΩΣΗ ΥΠΗΡΕΣΙΩΝ ΔΗΜΟΥ

Στην παρούσα ενότητα καταγράφονται οι απασχολούμενοι στο Δήμο Ωραιοκάστρου. Στόχος είναι να διαπιστωθεί η επάρκεια του δήμου από πλευράς στελεχιακού δυναμικού καθώς επίσης και η ικανότητά του να ανταπεξέλθει στις συνεχώς αυξανόμενες απαιτήσεις.

Οι θέσεις του μόνιμου προσωπικού του Δήμου διακρίνονται στις εξής κατηγορίες:

- Πανεπιστημιακής Εκπαίδευσης (ΠΕ)
- Τεχνολογικής Εκπαίδευσης (ΤΕ)
- Δευτεροβάθμιας Εκπαίδευσης (ΔΕ)
- Υποχρεωτικής Εκπαίδευσης (ΥΕ)

Τα προσόντα διορισμού περιγράφονται στο Π.Δ. 37α/1987, στο Π.Δ. 22/90 και στο Π.Δ. 50/2001, όπως εκάστοτε ισχύουν.

Με βάση τα επίσημα στοιχεία του ΟΕΥ και της Δ/σης Διοικητικών Υπηρεσιών του Δήμου, ο συνολικός αριθμός των υπηρετούντων υπαλλήλων (καλυμμένες θέσεις) ανέρχεται σε 217 άτομα από τα οποία τα 144 είναι μόνιμοι, 64 είναι Συμβασιούχοι Αορίστου Χρόνου (ΙΔΑΧ) και 9 άτομα ειδικό προσωπικό. Στους μόνιμους υπαλλήλους συμπεριλαμβάνονται και 8 υπηρετούντες υπάλληλοι από τον Δημοτικό Οργανισμό Πολιτισμού, Πρόνοιας και Αλληλεγγύης Ωραιοκάστρου (ΔΟΠΠΑΩ) που έχει καταργηθεί.

Η κατανομή των θέσεων ειδικού προσωπικού ανά κλάδο αποτυπώνεται στον παρακάτω πίνακα:

ΚΛΑΔΟΙ ΠΕ	ΘΕΣΕΙΣ	ΚΑΛΥΜΕΝΕΣ	ΚΕΝΕΣ
ΔΙΚΗΓΟΡΟΙ ΜΕ ΠΑΓΙΑ ΑΝΤΙΜΙΣΘΙΑ	4	3	1
ΘΕΣΕΙΣ ΜΕΤΑΚΛΗΤΩΝ ΥΠΑΛΛΗΛΩΝ εκ των οποίων:			
ΓΕΝΙΚΟΣ ΓΡΑΜΜΑΤΕΑΣ	1	1	0
ΕΙΔΙΚΟΙ ΣΥΜΒ.-ΕΙΔΙΚΟΙ ΣΥΝΕΡΓ.-ΕΠΙΣΤ. ΣΥΝΕΡΓ.	5	4	1
ΔΗΜΟΣΙΟΓΡΑΦΟΣ	1	1	0
ΣΥΝΟΛΟ ΘΕΣΕΩΝ ΕΙΔΙΚΟΥ ΠΡΟΣΩΠΙΚΟΥ	11	9	2



Φάση Α': Στρατηγικός Σχεδιασμός

Πίνακας 31: Κατανομή θέσεων ειδικού προσωπικού ανά κλάδο (Πηγή Δήμος Ωραιοκάστρου και ίδια επεξεργασία).

Η κατανομή των μόνιμων υπηρετούντων υπαλλήλων ανά ειδικότητα και ανά επίπεδο εκπαίδευσης αποτυπώνεται στον παρακάτω πίνακα:

Κατανομή Μόνιμου Προσωπικού ανά ειδικότητα και ανά επίπεδο εκπαίδευσης (Πηγή: Δήμος Ωραιοκάστρου και ίδια επεξεργασία)

ΚΛΑΔΟΙ/ΕΙΔΙΚΟΤΗΤΑ ΠΕ	ΤΑΚΤΙΚΕΣ	ΚΑΛΥΜΕΝΕΣ	ΚΕΝΕΣ
ΠΕ ΑΡΧΙΤΕΚΤΟΝΩΝ ΜΗΧΑΝΙΚΩΝ	3	1	2
ΠΕ ΠΟΛΙΤΙΚΩΝ ΜΗΧΑΝΙΚΩΝ	6	3	3
ΠΕ ΜΗΧΑΝΟΛΟΓΩΝ ΜΗΧΑΝΙΚΩΝ	2	1	1
ΠΕ ΗΛΕΚΤΡΟΛΟΓΩΝ ΜΗΧΑΝΙΚΩΝ	2	0	2
ΠΕ ΓΕΩΤΕΧΝΙΚΩΝ	1	0	1
ΠΕ ΧΗΜΙΚΩΝ ΜΗΧΑΝΙΚΩΝ	1	0	1
ΠΕ ΔΑΣΟΛΟΓΙΑΣ ΚΑΙ ΦΥΣΙΚΟΥ ΠΕΡΙΒΑΛΛΟΝΤΟΣ	1	0	1
ΠΕ ΤΟΠΟΓΡΑΦΩΝ ΜΗΧΑΝΙΚΩΝ	3	1	2
ΠΕ ΠΛΗΡΟΦΟΡΙΚΗΣ	2	1	1
ΠΕ ΔΗΜΟΣΙΟΓΡΑΦΙΑΣ	1	0	1
ΠΕ ΔΑΣΟΛΟΓΩΝ	1	0	1
ΠΕ ΠΕΡΙΒΑΛΛΟΝΤΟΛΟΓΩΝ	2	0	2
ΠΕ ΓΕΩΠΟΝΩΝ	2	1	1
ΠΕ ΚΟΙΝΩΝΙΚΗΣ ΠΟΛΙΤΙΚΗΣ ΚΑΙ ΔΙΟΙΚΗΣΗΣ	1	1	0
ΠΕ ΔΙΟΙΚΗΤΙΚΟΥ	10	7	3
ΠΕ ΔΙΟΙΚΗΤΙΚΟΥ-ΟΙΚΟΝΟΜΙΚΟΥ Εσωτερική μετάταξη υπαλλήλου με μεταφορά θέσης από ΠΕ Διοικητικού Οικονομικού σε ΠΕ ΚΟΙΝΩΝΙΚΗΣ ΠΟΛΙΤΙΚΗΣ	10	6	4
ΠΕ ΟΙΚΟΝΟΜΙΚΟΥ ΛΟΓΙΣΤΙΚΟΥ	7	4	3
ΠΕ ΚΟΙΝΩΝΙΚΩΝ ΛΕΙΤΟΥΡΓΩΝ	1	1	0
ΠΕ ΔΙΕΚΠΕΡΑΙΩΣΗΣ ΥΠΟΘΕΣΕΩΝ ΠΟΛΙΤΩΝ (ΔΥΠ)	5	3	2
ΠΕ ΕΚΠΑΙΔΕΥΤΙΚΩΝ	1	1	0
ΠΕ ΟΙΚΟΝΟΜΙΚΗΣ ΚΑΙ ΠΕΡΙΦΕΡΕΙΑΚΗΣ ΑΝΑΠΤΥΞΗΣ	1	0	1
ΠΕ ΨΥΧΟΛΟΓΩΝ	1	0	1
ΠΕ ΜΗΧΑΝΙΚΩΝ ΧΩΡΟΤΑΞΙΑΣ ΚΑΙ ΠΕΡΙΦΕΡΕΙΑΚΗΣ ΑΝΑΠΤΥΞΗΣ	2	0	2
ΠΕ ΣΥΓΚΟΙΝΩΝΙΟΛΟΓΩΝ	1	0	1
ΠΕ ΠΡΟΓΡΑΜΜΑΤΙΣΜΟΥ ΚΑΙ ΑΝΑΠΤΥΞΗΣ	1	0	1
ΠΕ ΕΙΔΙΚΟ ΕΝΣΤΟΛΟ ΠΡΟΣΩΠΙΚΟ ΔΗΜΟΤΙΚΗΣ ΑΣΤΥΝΟΜΙΑΣ	3	0	3
	ΠΡΟΣΩΠΟΠΑΓΕΙΣ	ΚΑΛΥΜΕΝΕΣ	ΚΕΝΕΣ
ΠΕ ΔΙΟΙΚΗΤΙΚΟΥ	3	3	0
ΠΕ ΔΙΟΙΚΗΤΙΚΟΥ-ΟΙΚΟΝΟΜΙΚΟΥ	2	2	0



Φάση Α': Στρατηγικός Σχεδιασμός

ΠΕ ΕΚΠΑΙΔΕΥΤΙΚΩΝ	1	1	0
ΣΥΝΟΛΟ ΘΕΣΕΩΝ ΟΕΥ	77	37	40
από ΔΟΠΠΑΩ	ΠΡΟΒΛΕΠΟΜΕΝΕΣ	ΚΑΛΥΜΕΝΕΣ	ΚΕΝΕΣ
ΠΕ ΝΗΠΙΑΓΩΓΩΝ	2	2	0
ΣΥΝΟΛΟ ΘΕΣΕΩΝ ΠΕ	79	39	40
ΚΛΑΔΟΙ/ΕΙΔΙΚΟΤΗΤΑ ΤΕ	ΤΑΚΤΙΚΕΣ	ΚΑΛΥΜΕΝΕΣ	ΚΕΝΕΣ
ΤΕ ΔΙΟΙΚΗΤΙΚΟΥ-ΛΟΓΙΣΤΙΚΟΥ	5	3	2
ΤΕ ΛΟΓΙΣΤΙΚΟΥ	2	0	2
ΤΕ ΔΙΟΙΚΗΤΙΚΟΥ	4	0	4
ΤΕ ΔΙΕΚΠΕΡΑΙΩΣΗΣ ΥΠΟΘΕΣΕΩΝ ΠΟΛΙΤΩΝ (ΔΥΠ)	5	2	3
ΤΕ ΠΛΗΡΟΦΟΡΙΚΗΣ	2	1	1
ΤΕ ΤΕΧΝΟΛΟΓΩΝ ΠΟΛΙΤΙΚΩΝ ΜΗΧΑΝΙΚΩΝ	1	0	1
ΤΕ ΕΡΓΩΝ ΥΠΟΔΟΜΗΣ	1	0	1
ΤΕ ΤΕΧΝΟΛΟΓΩΝ ΤΟΠΟΓΡΑΦΩΝ ΜΗΧΑΝΙΚΩΝ	2	1	1
ΤΕ ΤΕΧΝΟΛΟΓΩΝ ΜΗΧΑΝΙΚΩΝ ΟΧΗΜΑΤΩΝ	1	1	0
ΤΕ ΜΗΧΑΝΟΛΟΓΩΝ ΜΗΧΑΝΙΚΩΝ	2	1	1
ΤΕ ΜΗΧΑΝΙΚΩΝ ΔΟΜΙΚΩΝ ΕΡΓΩΝ	2	1	1
ΤΕ ΔΑΣΟΠΟΝΙΑΣ ΚΑΙ ΔΙΑΧΕΙΡΙΣΗΣ ΦΥΣΙΚΟΥ ΠΕΡΙΒΑΛΛΟΝΤΟΣ	1	0	1
ΤΕ ΔΑΣΟΠΟΝΙΑΣ ΚΑΙ ΔΙΑΧΕΙΡΙΣΗΣ ΠΕΡΙΒΑΛΛΟΝΤΟΣ ΚΑΙ ΦΥΣΙΚΩΝ ΠΟΡΩΝ	1	0	1
ΤΕ ΕΠΟΠΤΩΝ ΔΗΜΟΣΙΑΣ ΥΓΕΙΑΣ	1	1	0
ΤΕ ΚΟΙΝΩΝΙΚΩΝ ΛΕΙΤΟΥΡΓΩΝ	1	1	0
ΤΕ ΒΙΒΛΙΟΘΗΚΟΝΟΜΙΑΣ ΚΑΙ ΣΥΣΤΗΜΑΤΩΝ ΠΛΗΡΟΦΟΡΗΣΗΣ	1	0	1
ΤΕ ΔΙΟΙΚΗΣΗΣ ΜΟΝΑΔΩΝ ΤΟΠΙΚΗΣ ΑΥΤΟΔΙΟΙΚΗΣΗΣ	2	1	1
ΤΕ ΜΗΧΑΝΙΚΩΝ ΑΥΤΟΜΑΤΙΣΜΟΥ	1	0	1
ΤΕ ΜΗΧΑΝΙΚΩΝ	1	0	1
ΤΕ ΕΙΔΙΚΟ ΕΝΣΤΟΛΟ ΠΡΟΣΩΠΙΚΟ ΔΗΜΟΤΙΚΗΣ ΑΣΤΥΝΟΜΙΑΣ	3	0	3
ΤΕ ΦΥΣΙΟΘΕΡΑΠΕΥΤΩΝ	1	1	0
ΤΕ ΝΟΣΗΛΕΥΤΡΙΩΝ	3	2	1
	ΠΡΟΣΩΠΟΠΑΓΕΙΣ	ΚΑΛΥΜΕΝΕΣ	ΚΕΝΕΣ
ΤΕ ΜΗΧΑΝΙΚΩΝ	1	1	0
ΣΥΝΟΛΟ ΘΕΣΕΩΝ ΟΕΥ	44	17	27
από ΔΟΠΠΑΩ	ΠΡΟΒΛΕΠΟΜΕΝΕΣ	ΚΑΛΥΜΕΝΕΣ	ΚΕΝΕΣ
ΤΕ ΠΑΙΔΑΓΩΓΩΝ ΠΡΩΙΜΗΣ ΠΑΙΔΙΚΗΣ ΗΛΙΚΙΑΣ	4	4	0
ΣΥΝΟΛΟ ΘΕΣΕΩΝ ΤΕ	48	21	27
ΚΛΑΔΟΙ/ΕΙΔΙΚΟΤΗΤΑ ΔΕ	ΤΑΚΤΙΚΕΣ	ΚΑΛΥΜΕΝΕΣ	ΚΕΝΕΣ
ΔΕ ΔΙΕΚΠΕΡΑΙΩΣΗΣ ΥΠΟΘΕΣΕΩΝ ΠΟΛΙΤΩΝ (ΔΥΠ)	2	0	2
ΔΕ ΔΙΟΙΚΗΤΙΚΟΥ	14	6	8
ΔΕ ΔΙΚΤΥΩΝ Η/Υ	2	1	1
ΔΕ ΠΛΗΡΟΦΟΡΙΚΗΣ	1	0	1
ΔΕ ΓΡΑΦΙΣΤΙΚΗΣ	1	0	1



Φάση Α': Στρατηγικός Σχεδιασμός

ΔΕ ΤΕΧΝΙΤΩΝ (ΔΙΑΦΟΡΩΝ ΕΙΔΙΚΟΤΗΤΩΝ)	5	0	5
ΔΕ ΤΕΧΝΙΤΩΝ ΟΙΚΟΔΟΜΩΝ ΣΚΥΡΟΔΕΜΑΤΩΝ)	1	1	0
ΔΕ ΤΕΧΝΙΤΩΝ (ΟΙΚΟΔΟΜΩΝ ΤΟΙΧΟΠΟΙΩΝ ΕΠΙΧΡΙΣΜΑΤΩΝ)	1	0	1
ΔΕ ΤΕΧΝΙΤΩΝ (ΗΛΕΚΤΡΟΤΕΧΝΙΤΩΝ ΕΝΑΕΡΙΩΝ ΔΙΚΤΥΩΝ)	1	1	0
ΔΕ ΤΕΧΝΙΤΩΝ (ΗΛΕΚΤΡΟΤΕΧΝΙΤΩΝ ΣΤΑΘΜΩΝ ΚΑΙ ΥΠΟΣΤΑΘΜΩΝ)	1	1	0
ΔΕ ΤΕΧΝΙΤΩΝ (ΗΛΕΚΤΡΟΛΟΓΩΝ)	1	1	0
ΔΕ ΗΛΕΚΤΡΟΛΟΓΩΝ	2	1	1
ΔΕ ΔΟΜΙΚΩΝ ΕΡΓΩΝ	1	0	1
ΔΕ ΜΗΧΑΝΟΤΕΧΝΙΤΩΝ	2	0	2
ΔΕ ΧΕΙΡΙΣΤΩΝ ΜΗΧΑΝΗΜΑΤΩΝ ΕΡΓΟΥ	4	1	3
ΔΕ ΕΠΟΠΤΩΝ ΚΑΘΑΡΙΟΤΗΤΑΣ	3	2	1
ΔΕ ΑΝΘΟΚΟΜΙΑΣ ΚΑΙ ΚΗΠΟΤΕΧΝΙΑΣ	2	0	2
ΔΕ ΟΔΗΓΩΝ (ΦΟΡΤΗΓΩΝ ΑΥΤΟΚΙΝΗΤΩΝ)	9	6	3
ΔΕ ΟΔΗΓΩΝ	18	16	2
ΔΕ ΕΙΔΙΚΟ ΕΝΣΤΟΛΟ ΠΡΟΣΩΠΙΚΟ ΔΗΜΟΤΙΚΗΣ ΑΣΤΥΝΟΜΙΑΣ	4	0	4
	ΠΡΟΣΩΠΟΠΑΓΕΙΣ	ΚΑΛΥΜΕΝΕΣ	ΚΕΝΕΣ
ΔΕ ΔΙΟΙΚΗΤΙΚΟΥ	1	1	0
ΔΕ ΠΡΟΣΩΠΙΚΟΥ Η/Υ	1	1	0
ΣΥΝΟΛΟ ΘΕΣΕΩΝ ΟΕΥ	77	39	38
από ΔΟΠΠΑΩ	ΠΡΟΒΛΕΠΟΜΕΝΕΣ	ΚΑΛΥΜΕΝΕΣ	ΚΕΝΕΣ
ΔΕ ΠΡΟΣΩΠΙΚΟΥ ΕΣΤΙΑΣΗΣ	1	1	0
ΔΕ ΔΙΟΙΚΗΤΙΚΟΥ ΛΟΓΙΣΤΙΚΟΥ	1	1	0
ΣΥΝΟΛΟ ΘΕΣΕΩΝ ΔΕ	79	41	38
ΚΛΑΔΟΙ/ΕΙΔΙΚΟΤΗΤΑ ΥΕ	ΤΑΚΤΙΚΕΣ	ΚΑΛΥΜΕΝΕΣ	ΚΕΝΕΣ
ΥΕ ΚΛΗΤΗΡΩΝ-ΘΥΡΩΡΩΝ	2	0	2
ΥΕ ΕΠΙΣΤΑΤΩΝ ΚΑΘΑΡΙΟΤΗΤΑΣ	3	1	2
ΥΕ ΕΡΓΑΤΩΝ	5	2	3
ΥΕ ΕΡΓΑΤΩΝ ΚΑΘΑΡΙΟΤΗΤΑΣ	1	0	1
ΥΕ ΕΡΓΑΤΩΝ ΚΑΘΑΡΙΟΤΗΤΑΣ - ΣΥΝΟΔΟΣ ΑΠΟΡ/ΡΟΥ	35	35	0
ΥΕ ΣΥΝΟΔΟΣ ΑΠΟΡ/ΡΟΥ	1	1	0
ΥΕ ΕΡΓΑΤΩΝ (ΕΡΓΑΣΙΕΣ ΚΑΘΑΡΙΣΜΟΥ ΕΞΩΤΕΡΙΚΩΝ ΧΩΡΩΝ)	5	1	4
ΥΕ ΒΟΗΘΗΤΙΚΟ ΠΡΟΣΩΠΙΚΟ	20	0	20
ΥΕ ΕΡΓΑΤΩΝ - ΚΑΘΑΡΙΣΤΡΙΕΣ ΕΞΩΤΕΡΙΚΩΝ ΧΩΡΩΝ	1	0	1
ΥΕ ΟΙΚΟΓΕΝΕΙΑΚΗ ΒΟΗΘΟΣ	3	3	0
ΥΕ ΕΡΓΑΤΩΝ ΦΥΛΑΚΩΝ	8	0	8
ΣΥΝΟΛΟ ΘΕΣΕΩΝ ΥΕ	84	43	41
ΣΥΝΟΛΟ ΘΕΣΕΩΝ ΜΟΝΙΜΩΝ ΥΠΑΛΛΗΛΩΝ	290	144	146

Πίνακας 32: Κατανομή Μόνιμου Προσωπικού ανά ειδικότητα και ανά επίπεδο εκπαίδευσης (Πηγή: Δήμος

Ωραιοκάστρου και ίδια επεξεργασία)



Φάση Α': Στρατηγικός Σχεδιασμός

Η κατανομή των υπαλλήλων Αορίστου χρόνου έχει ως εξής:

ΕΙΔΙΚΟΤΗΤΑ ΙΔΑΧ (ΠΕ, ΤΕ, ΔΕ, ΥΕ)	ΘΕΣΕΙΣ	ΚΑΛΥΜΕΝΕΣ	ΚΕΝΕΣ
ΠΕ ΓΥΜΝΑΣΤΩΝ	1	1	0
ΠΕ ΟΙΚΟΝΟΜΙΚΟΥ	2	1	1
ΤΕ ΚΟΙΝΩΝΙΚΩΝ ΛΕΙΤΟΥΡΓΩΝ	1	1	0
ΤΕ ΔΙΟΙΚΗΤΙΚΟΥ ΛΟΓΙΣΤΙΚΟΥ	1	1	0
ΔΕ ΔΙΟΙΚΗΤΙΚΟΥ	1	1	0
ΔΕ ΒΟΗΘΟΣ ΗΛΕΚΤΡΟΛΟΓΟΥ (ΗΛΕΚΤΡΟΤΕΧΝΙΤΗΣ)	1	1	0
ΔΕ ΟΔΗΓΩΝ	2	2	0
ΔΕ ΔΑΣΟΦΥΛΑΚΩΝ	1	0	1
ΥΕ ΕΡΓΑΤΩΝ ΚΑΘΑΡΙΟΤΗΤΑΣ	1	1	0
ΥΕ ΚΑΘΑΡΙΣΤΡΙΩΝ	1	0	1
ΣΥΝΟΛΟ ΘΕΣΕΩΝ	12	9	3
	ΠΡΟΣΩΠΟΠΑΓΕΙΣ	ΚΑΛΥΜΕΝΕΣ	ΚΕΝΕΣ
ΠΕ ΔΑΣΟΛΟΓΩΝ	1	1	0
ΠΕ ΤΟΠΟΓΡΑΦΩΝ ΜΗΧΑΝΙΚΩΝ	1	1	0
ΠΕ ΜΗΧΑΝΟΛΟΓΩΝ ΜΗΧΑΝΙΚΩΝ	1	1	0
ΠΕ ΔΙΟΙΚΗΤΙΚΟΥ	2	2	0
ΠΕ ΟΙΚΟΝΟΜΙΚΟΥ ΛΟΓΙΣΤΙΚΟΥ	1	1	0
ΠΕ ΔΙΕΚΠΕΡΑΙΩΣΗΣ ΥΠΟΘΕΣΕΩΝ ΠΟΛΙΤΩΝ	1	1	0
ΤΕ ΒΙΒΛΙΟΘΗΚΟΝΟΜΩΝ	2	2	0
ΤΕ ΔΙΟΙΚΗΤΙΚΟΥ-ΛΟΓΙΣΤΙΚΟΥ	1	1	0
ΤΕ ΔΙΟΙΚΗΤΙΚΟΥ	2	2	0
ΤΕ ΚΟΙΝΩΝΙΚΩΝ ΛΕΙΤΟΥΡΓΩΝ	1	1	0
ΤΕ ΜΗΧΑΝΙΚΩΝ ΔΟΜΙΚΩΝ ΕΡΓΩΝ	1	1	0
ΤΕ ΝΟΣΗΛΕΥΤΡΙΩΝ	1	1	0
ΔΕ ΒΟΗΘΟΣ ΝΟΣΗΛΕΥΤΩΝ	1	0	1
ΔΕ ΔΙΟΙΚΗΤΙΚΟΥ	9	9	0
ΔΕ ΤΕΧΝΙΤΩΝ (ΧΕΙΡΙΣΤΩΝ ΜΗΧ. ΕΡΓΟΥ)	1	1	0
ΔΕ ΕΠΟΠΤΩΝ ΚΑΘΑΡΙΟΤΗΤΑΣ	1	1	0
ΔΕ ΔΙΕΚΠΕΡΑΙΩΣΗΣ ΥΠΟΘΕΣΕΩΝ ΠΟΛΙΤΩΝ	2	2	0
ΔΕ ΟΔΗΓΩΝ	1	1	0
ΔΕ ΟΔΗΓΩΝ (ΦΟΡΤΗΓΩΝ ΑΥΤΟΚΙΝΗΤΩΝ)	1	1	0
ΔΕ ΤΕΧΝΙΤΩΝ	2	2	0
ΔΕ ΤΕΧΝΙΤΩΝ (ΗΛΕΚΤΡΟΣΥΓΚΟΛΜΗΤΩΝ)	1	1	0
ΔΕ ΤΕΧΝΙΤΩΝ (ΗΛΕΚΤΡΟΤΕΧΝΙΤΩΝ)	1	1	0
ΔΕ ΤΕΧΝΙΤΩΝ (ΔΙΑΦΟΡΩΝ ΕΙΔΙΚΟΤΗΤΩΝ)	1	1	0
ΔΕ ΥΔΡΑΥΛΙΚΩΝ	1	1	0
ΔΕ ΧΕΙΡΙΣΤΩΝ ΜΗΧΑΝΗΜΑΤΩΝ ΕΡΓΟΥ	3	3	0
ΥΕ ΓΕΝΙΚΩΝ ΚΑΘΗΚΟΝΤΩΝ	1	1	0
ΥΕ ΕΡΓΑΤΩΝ ΓΕΝΙΚΩΝ ΚΑΘΗΚΟΝΤΩΝ	5	4	1



Φάση Α': Στρατηγικός Σχεδιασμός

ΥΕ ΕΡΓΑΤΩΝ ΚΑΘΑΡΙΟΤΗΤΑΣ	1	1	0
ΥΕ ΚΑΘΑΡΙΣΤΡΙΩΝ	10	9	1
ΥΕ ΕΠΙΣΤΑΤΩΝ	1	1	0
ΣΥΝΟΛΟ ΘΕΣΕΩΝ (ΠΡΟΣΩΠΟΠΑΓΕΙΣ)	58	55	3
ΣΥΝΟΛΟ ΘΕΣΕΩΝ ΙΔΑΧ	70	64	6

Πίνακας 33: Κατανομή Προσωπικού Αορίστου Χρόνου (ΙΔΑΧ) ανά ειδικότητα και ανά επίπεδο εκπαίδευσης (Πηγή: Δήμος Ωραιοκάστρου και ίδια επεξεργασία)

Η κατανομή του προσωπικού συγκεντρώνεται ανά κατηγορία θέσης και όσο αναφορά τις προβλεπόμενες και υφιστάμενες θέσεις αυτών, φαίνεται αριθμητικά στον παρακάτω πίνακα και στα παρακάτω διαγράμματα ως ποσοστό επί του αντίστοιχου συνόλου. Η συντριπτική πλειοψηφία των θέσεων αφορά Τακτικές Θέσεις με σχέση εργασίας Δημοσίου Δικαίου και ακολουθούν οι θέσεις εργασίας με Σχέση Εργασίας Ιδιωτικού Δικαίου Αορίστου Χρόνου (ΙΔΑΧ). Τα ποσοστά της κατανομής αυτής είναι χαμηλότερα όσο αφορά τις Τακτικές Θέσεις και υψηλότερα όσο αφορά τις θέσεις ΙΔΑΧ στην περίπτωση των υφιστάμενων θέσεων σε σχέση με τις προβλεπόμενες.

ΚΑΤΗΓΟΡΙΑ ΘΕΣΗΣ		ΠΡΟΒΛΕΠΟΜΕΝΕΣ	ΥΦΙΣΤΑΜΕΝΕΣ
από ΟΕΥ	ΘΕΣΕΙΣ ΕΙΔΙΚΟΥ ΠΡΟΣΩΠΙΚΟΥ	11	9
	ΤΑΚΤΙΚΕΣ ΘΕΣΕΙΣ ΜΕ ΣΧΕΣΗ ΕΡΓΑΣΙΑΣ ΔΗΜΟΣΙΟΥ ΔΙΚΑΙΟΥ	273	127
	ΠΡΟΣΩΡΙΝΕΣ - ΠΡΟΣΩΠΟΠΑΓΕΙΣ ΘΕΣΕΙΣ ΜΕ ΣΧΕΣΗ ΕΡΓΑΣΙΑΣ ΔΗΜΟΣΙΟΥ ΔΙΚΑΙΟΥ	9	9
	ΘΕΣΕΙΣ ΜΕ ΣΧΕΣΗ ΕΡΓΑΣΙΑΣ ΙΔΙΩΤΙΚΟΥ ΔΙΚΑΙΟΥ ΑΟΡΙΣΤΟΥ ΧΡΟΝΟΥ (ΙΔΑΧ)	70	64
από ΔΟΠΠΑΩ		8	8
ΓΕΝΙΚΟ ΣΥΝΟΛΟ		371	217

Πίνακας 34: Κατανομή Προσωπικού ανά κατηγορία θέσης και ανά Προβλεπόμενες και Υφιστάμενες θέσεις (Πηγή Δήμος Ωραιοκάστρου και ίδια επεξεργασία)



Γράφημα 5: Ποσοστιαία Κατανομή Προβλεπόμενου Προσωπικού ανά κατηγορία θέσης (Πηγή Δήμος Ωραιοκάστρου και ίδια επεξεργασία)

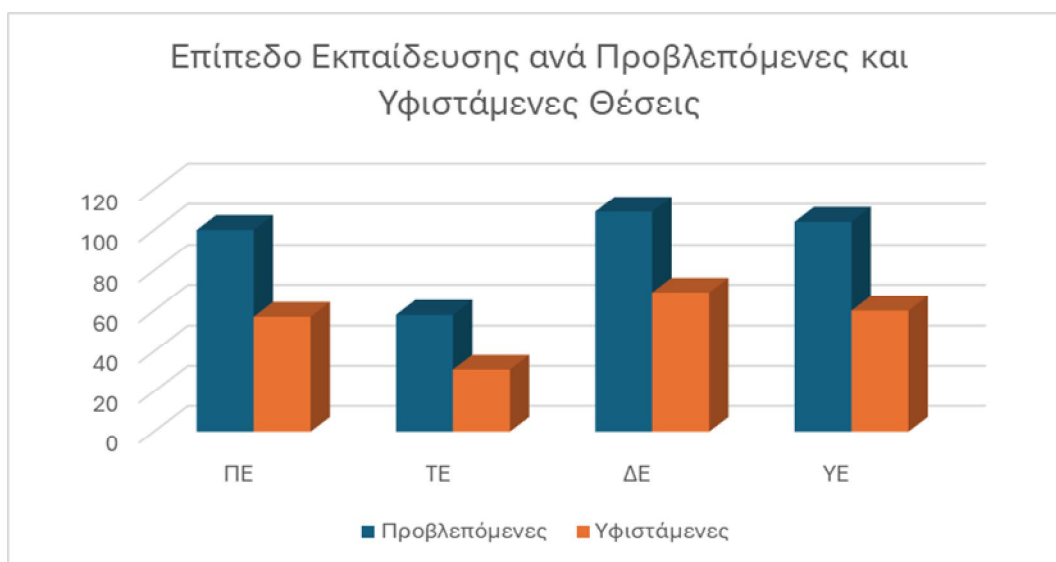


Γράφημα 6: Ποσοστιαία Κατανομή Υφιστάμενου Προσωπικού ανά κατηγορία θέσης (Πηγή Δήμος Ωραιοκάστρου)

Σε σχέση με το επίπεδο εκπαίδευσης του προσωπικού, το μεγαλύτερο ποσοστό τόσο στις προβλεπόμενες, όσο και στις υφιστάμενες θέσεις είναι Δευτεροβάθμιας Εκπαίδευσης, αμέσως μετά είναι Υποχρεωτικής Εκπαίδευσης και ακολουθούν οι Πανεπιστημιακής και Τεχνολογικής Εκπαίδευσης, όπως φαίνεται και στον παρακάτω πίνακα και στο διάγραμμα.

ΚΑΤΗΓΟΡΙΑ ΘΕΣΗΣ (Προβλεπόμενες)		ΠΕ	ΤΕ	ΔΕ	ΥΕ	ΣΥΝΟΛΟ
από ΟΕΥ	ΘΕΣΕΙΣ ΕΙΔΙΚΟΥ ΠΡΟΣΩΠΙΚΟΥ	11	0	0	0	11
	ΤΑΚΤΙΚΕΣ ΘΕΣΕΙΣ ΜΕ ΣΧΕΣΗ ΕΡΓΑΣΙΑΣ ΔΗΜΟΣΙΟΥ ΔΙΚΑΙΟΥ	71	43	75	84	273
	ΠΡΟΣΩΡΙΝΕΣ - ΠΡΟΣΩΠΟΠΑΓΕΙΣ ΘΕΣΕΙΣ ΜΕ ΣΧΕΣΗ ΕΡΓΑΣΙΑΣ ΔΗΜΟΣΙΟΥ ΔΙΚΑΙΟΥ	6	1	2	0	9
	ΘΕΣΕΙΣ ΜΕ ΣΧΕΣΗ ΕΡΓΑΣΙΑΣ ΙΔΙΩΤΙΚΟΥ ΔΙΚΑΙΟΥ ΑΟΡΙΣΤΟΥ ΧΡΟΝΟΥ (ΙΔΑΧ)	10	10	30	20	70
από ΔΟΠΠΑΩ		2	4	2	0	8
ΓΕΝΙΚΟ ΣΥΝΟΛΟ		100	58	109	104	371
ΚΑΤΗΓΟΡΙΑ ΘΕΣΗΣ (Υφιστάμενες)		ΠΕ	ΤΕ	ΔΕ	ΥΕ	ΣΥΝΟΛΟ
από ΟΕΥ	ΘΕΣΕΙΣ ΕΙΔΙΚΟΥ ΠΡΟΣΩΠΙΚΟΥ	9	0	0	0	9
	ΤΑΚΤΙΚΕΣ ΘΕΣΕΙΣ ΜΕ ΣΧΕΣΗ ΕΡΓΑΣΙΑΣ ΔΗΜΟΣΙΟΥ ΔΙΚΑΙΟΥ	31	16	37	43	127
	ΠΡΟΣΩΡΙΝΕΣ - ΠΡΟΣΩΠΟΠΑΓΕΙΣ ΘΕΣΕΙΣ ΜΕ ΣΧΕΣΗ ΕΡΓΑΣΙΑΣ ΔΗΜΟΣΙΟΥ ΔΙΚΑΙΟΥ	6	1	2	0	9
	ΘΕΣΕΙΣ ΜΕ ΣΧΕΣΗ ΕΡΓΑΣΙΑΣ ΙΔΙΩΤΙΚΟΥ ΔΙΚΑΙΟΥ ΑΟΡΙΣΤΟΥ ΧΡΟΝΟΥ (ΙΔΑΧ)	9	10	28	17	64
από ΔΟΠΠΑΩ		2	4	2	0	8
ΓΕΝΙΚΟ ΣΥΝΟΛΟ		57	31	69	60	217

Πίνακας 35: Εκπαιδευτικό Επίπεδο Προσωπικού ανά Κατηγορία Θέσης (Πηγή: Δήμος Ωραιοκάστρου και ίδια επεξεργασία)



Γράφημα 7: Επίπεδο Εκπαίδευσης Προσωπικού ανά Προβλεπόμενες και Υφιστάμενες Θέσεις (Πηγή: Δήμος Ωραιοκάστρου και ίδια επεξεργασία)



Σημειώνεται ότι στο Δήμο Ωραιοκάστρου, με βάση τα στοιχεία της 17.01.2024 απασχολούνται και 111 άτομα με συμβάσεις εργασίας ιδιωτικού δικαίου ορισμένου χρόνου (ΙΔΟΧ), με το μεγαλύτερο ποσοστό εξ αυτών να αφορά προσωπικό ΥΕ.

Συμπερασματικά, είναι εμφανές και έντονο το πρόβλημα της υποστελέχωσης τμημάτων και Διευθύνσεων του Δήμου Ωραιοκάστρου, όπως προκύπτει από την μεγάλη αναντιστοιχία μεταξύ των θέσεων που προβλέπονται στον ΟΕΥ σε σχέση με το υπάρχον στελεχιακό δυναμικό (υφιστάμενες). Σε πολλές περιπτώσεις η μη κάλυψη αυτών των θέσεων οφείλεται και στην καθυστέρηση στη διαδικασία προσλήψεων λόγω των εθνικών δεσμεύσεων και των εγγενών προβλημάτων της διαδικασίας επιλογής προσωπικού. Το γεγονός αυτό, της υποστελέχωσης, έχει ως αποτέλεσμα την υποβάθμιση της αποτελεσματικότητας και της απόδοσης των Υπηρεσιών και των εργαζομένων, ενώ επιπλέον παρατηρούνται ελλείψεις σε συγκεκριμένες επιστημονικές και επαγγελματικές ειδικότητες και απουσία επιμορφωτικών προγραμμάτων.



A.2.4. ΥΛΙΚΟΤΕΧΝΙΚΗ ΥΠΟΔΟΜΗ ΔΗΜΟΥ

A.2.4.1. Οχήματα

Ο Δήμος Ωραιοκάστρου διαθέτει σημαντικό αριθμό από επιβατικά, φορτηγά, απορριμματοφόρα, και μηχανήματα έργου όπως παρουσιάζονται αναλυτικά στον παρακάτω πίνακα:

A/A	ΑΡ.ΚΥΚΛΟΦΟΡΙΑΣ	ΕΡΓΟΣΤ. ΚΑΤΑΣΚΕΥΗΣ	ΤΥΠΟΣ	ΕΙΔΟΣ	ΕΤΟΣ ΚΥΚΛΟΦ.
ΟΧΗΜΑΤΑ > 3,5Τ					
1	ΚΗΗ 6475	DAF	FA LF55	ΑΠΟΡΡΙΜΜΑΤΟΦΟΡΟ	4/1/2013
2	ΚΗΗ 1876	IVECO	A1VM13	ΒΥΤΙΟ	30/10/2007
3	ΚΗΗ 1877	IVECO MAGIRUS	E3TST0	ΦΟΡΤΗΓΟ ΑΝΑΤΡ.	30/10/2007
4	ΚΗΗ 7134	IVECO	IG160E2CA	ΑΠΟΡΡΙΜΜΑΤΟΦΟΡΟ	23/5/2016
5	ΚΗΗ 1955	IVECO	AD308T41	ΦΟΡΤΗΓΟ ΑΝΑΤΡ.	11/8/2009
6	ΚΗΗ 2044	IVECO	190EL28	ΑΠΟΡΡΙΜΜΑΤΟΦΟΡΟ	29/6/2010
7	ΚΗΗ 2045	IVECO	190EL28	ΑΠΟΡΡΙΜΜΑΤΟΦΟΡΟ	29/6/2010
8	ΚΗΗ 2046	IVECO	190EL28	ΑΠΟΡΡΙΜΜΑΤΟΦΟΡΟ	29/6/2010
9	ΚΗΗ 2048	IVECO	190EL28	ΑΠΟΡΡΙΜΜΑΤΟΦΟΡΟ	29/6/2010
10	ΚΗΗ 2049	IVECO	190EL28	ΑΠΟΡΡΙΜΜΑΤΟΦΟΡΟ	29/6/2010
11	ΚΗΙ 4798	FIAT IVECO	DAILY 35C13	ΦΟΡΤΗΓΟ ΑΝΑΤΡ.	17/6/2004
12	ΚΗΙ 7764	MERCEDES	M850K	ΑΠΟΡΡΙΜΜΑΤΟΦΟΡΟ	13/4/2006
13	ΚΗΗ7132	MERCEDES	ACTROS	ΑΠΟΡΡΙΜΜΑΤΟΦΟΡΟ	24/5/2006
14	ΚΗΙ 7803	IVECO	DAILY 65C15	ΦΟΡΤΗΓΟ ΑΝΑΤΡ.	13/11/2006
15	ΚΗΟ 7739	MERCEDES	1922	ΑΠΟΡΡΙΜΜΑΤΟΦΟΡΟ	13/11/2002
16	ΚΗΟ 8373	MERCEDES	704	ΦΟΡΤΗΓΟ ΑΝΑΤΡ.	27/1/1995
17	ΚΗΟ 8422	MERCEDES	813	ΦΟΡΤΗΓΟ ΑΝΑΤΡ.	22/7/1988
18	ΚΗΟ 8724	IVECO MAGIRUS	MP190E 30W	ΦΟΡΤΗΓΟ ΑΝΑΤΡ.	23/2/2000
19	ΚΗΟ 8827	IVECO MAGIRUS	MP190E 30W	ΦΟΡΤΗΓΟ ΑΝΑΤΡ.	20/10/2000
20	ΚΗΟ 8861	MAN	48264	ΑΠΟΡΡΙΜΜΑΤΟΦΟΡΟ	3/1/2001
21	ΜΕ 108638	MERCEDES GEPALIFT	814	ΚΑΛΑΘΟΦΟΡΟ	7/4/2009
22	ΜΕ 111065	IVECO GEPALIFT	65C18	ΚΑΛΑΘΟΦΟΡΟ	27/8/2009
23	ΜΕ 115676	IVECO	A1NM02	ΚΑΔΟΠΛΥΝΤΗΡΙΟ	16/6/2010
24	ΜΕ 77575	IVECO BIM MOSCHOS	ML100E18	ΚΑΛΑΘΟΦΟΡΟ	3/3/2004
25	ΜΕ 79988	MERCEDES DAIMLER	UNIMOG U405/72	ΠΟΛΥΜΗΧΑΝΗΜΑ	28/5/2004
26	ΜΕ137464	MERCEDES DAIMLER	UNIMOG UGE453	ΠΟΛΥΜΗΧΑΝΗΜΑ	8/3/2017
27	ΚΗΗ8485	MERCEDES DAIMLER AROCS	963-2-A-C2	ΑΠΟΡΡΙΜΜΑΤΟΦΟΡΟ	12/11/2019
28	ΚΗΗ9401	IVECO	70C18	ΚΙΝ. ΙΑΤΡ. ΜΟΝ	9/12/2020



29	KHH1877	IVECO MAGIRUS	E3TSTO	ΦΟΡΤΗΓΟ ΑΝΑΤΡ.	30/10/2007
30	KTY1486	MITSUBISHI	FUSO	ΑΠΟΡΡΙΜΜΑΤΟΦΟΡΟ (ΚΑΦΕ ΚΑΔΟΙ)	22/5/2023
ΟΧΗΜΑΤΑ < 3,5Τ					
1	KHH 7163	NISSAN	D40/D40CNY	ΦΟΡΤΗΓΟ	13/1/2009
2	KHH 3547	MAZDA	PICKUP	ΦΟΡΤΗΓΟ	26/8/2013
3	KHI 6815	FORD	RANGER	ΦΟΡΤΗΓΟ	10/8/2004
4	KHI 6816	FORD	RANGER	ΦΟΡΤΗΓΟ	10/8/2004
5	KHI 6886	FORD	RANGER	ΦΟΡΤΗΓΟ	17/2/2005
6	KTY2487	FIAT DOBLO	YHP2-K2S022	ΦΟΡΤΗΓΟ	9/11/2023
7	KHI 7948	SEAT	IBIZA	ΦΟΡΤΗΓΟ	6/2/2008
ΕΠΙΒΑΤΙΚΑ ΟΧΗΜΑΤΑ					
1	KHH 1897	SUBARU	JUSTY G3X	ΕΠΙΒΑΤΙΚΟ	16/10/2008
2	KHH 1898	SUBARU	JUSTY G3X	ΕΠΙΒΑΤΙΚΟ	16/10/2008
3	KHH 1899	SUBARU	JUSTY G3X	ΕΠΙΒΑΤΙΚΟ	16/10/2008
4	KHI 4696	HYUNDAI	MATRIX	ΕΠΙΒΑΤΙΚΟ	23/1/2003
5	KHI 7159	SUZUKI	WAGON R	ΕΠΙΒΑΤΙΚΟ	24/6/2005
6	KHI 7161	SUZUKI	WAGON R	ΕΠΙΒΑΤΙΚΟ	24/6/2005
7	KHI 7162	SUZUKI	WAGON R	ΕΠΙΒΑΤΙΚΟ	24/6/2005
8	KHI 7206	HYUNDAI	H-1	ΕΠΙΒΑΤΙΚΟ 8+1Θ	24/11/2005
9	KHI 7766	HYUNDAI	H-1	ΕΠΙΒΑΤΙΚΟ 8+1Θ	17/4/2006
ΔΙΚΥΚΛΑ - ΤΡΙΚΥΚΛΑ					
1	NMI 788	GILERA NEXUS ΟΗΧ	ΜΟΤΟΣΙΚΛΕΤΕΣ	2 ΚΥΚΛΗ	13/10/2008
2	NMI 789	GILERA NEXUS ΟΗΧ	ΜΟΤΟΣΙΚΛΕΤΕΣ	2 ΚΥΚΛΗ	13/10/2008
3	NMO 783	PIAGGIO T1	ΤΡΙΚΥΚΛΟ ΦΟΡΤΗΓΟ	3 ΚΥΚΛΗ	28/4/2009
4	NMO 784	PIAGGIO T1	ΤΡΙΚΥΚΛΟ ΦΟΡΤΗΓΟ	3 ΚΥΚΛΗ	4/3/2011
ΛΕΩΦΟΡΕΙΑ					
1	KHO 8684	FIAT IVECO	CC100E	ΛΕΩΦΟΡΕΙΟ 31+1 Θ	30/7/1999
ΕΚΣΚΑΦΕΙΣ - ΦΟΡΤΩΤΕΣ - ΠΟΛΥΜΗΧΑΝΗΜΑΤΑ (ΕΚΧΙΟΝΙΣΤΙΚΑ) - ΠΑΝΤΟΤΕΜΑΧΙΣΤΗΣ - ΙΣΟΠΕΔΩΤΗΣ					
1	ME 57919	JCB	4 CX-WS-SM	ΕΚΣΚΑΦΕΑΣ- ΦΟΡΤΩΤΗΣ	28/7/1999
2	ME 64659	JCB	4 CX-WS-SM	ΕΚΣΚΑΦΕΑΣ- ΦΟΡΤΩΤΗΣ	7/12/2001
3	ME 66195	JCB	ROBOT160	ΔΙΑΒΟΛΑΚΙ	15/4/2002
4	ME 92696	VENIERI	VF133B	ΔΙΑΒΟΛΑΚΙ	11/12/2006
5	ME 110864	NEW HOLLAND	L160	ΔΙΑΒΟΛΑΚΙ	8/5/2009
6	ME 79988	MERCEDES DAIMLER	UNIMOG U405/72	ΠΟΛΥΜΗΧΑΝΗΜΑ (Ε/Χ)	28/5/2004
7	ME137464	MERCEDES DAIMLER	UNIMOG UGE453	ΠΟΛΥΜΗΧΑΝΗΜΑ (Ε/Χ)	8/3/2017
8	ME146959	KOMATSU	GD675-7E0	ΙΣΟΠΕΔΩΤΗΣ	6/7/2021
9	ME150750	KOMATSU	WB97S-8E0	ΕΚΣΚΑΦΕΑΣ- ΦΟΡΤΩΤΗΣ	11/7/2022

10	ME150751	KOMATSU	WB97S-8E0	ΕΚΣΚΑΦΕΑΣ-ΦΟΡΤΩΤΗΣ	11/7/2022
ΣΑΡΩΘΡΑ					
1	ME 62819	KOMENT	KOMENT STAR	ΣΑΡΩΘΡΟ ΑΝΑΡΡΟΦ.	12/7/2001
2	ME 87651	SCHMIDT	S5W1P	ΣΑΡΩΘΡΟ ΑΝΑΡΡΟΦ.	12/1/2006
3	ME111168	SCHMIDT	COMPACT 200	ΣΑΡΩΘΡΟ ΑΝΑΡΡΟΦ.	17/11/2009
4	ME148060	HAKO	CM2200	ΣΑΡΩΘΡΟ ΑΝΑΡΡΟΦ.	8/12/2021
ΓΕΩΡΓΙΚΟΙ ΕΛΚΥΣΤΗΡΕΣ					
1	AM 65561	DAIMLER	UNIMOG 406-121	ΓΕΩΡΓΙΚΟΣ ΕΛΚ.	14/6/2006
2	AM 65695	KUBOTA	STV40	ΓΕΩΡΓΙΚΟΣ ΕΛΚ.	30/11/2006

Πίνακας 36: Κατάσταση υφιστάμενων οχημάτων & μηχανημάτων Δήμου Ωραιοκάστρου (Πηγή: Δήμος Ωραιοκάστρου)

Από τον πίνακα φαίνεται ότι ο Δήμος Ωραιοκάστρου διαθέτει έναν σημαντικό αριθμό 67 οχημάτων που μπορούν να χρησιμοποιηθούν για διαφορετικές εργασίες καλύπτοντας σε αρκετά μεγάλο βαθμό τις ανάγκες μετακινήσεων και εργασιών.

ΠΑΛΑΙΟΤΗΤΑ	ΟΧΗΜΑΤΑ
Πριν το 2000	4
2000-2010	49
2010-2015	3
2015-2020	5
Μετά το 2020	6
Σύνολο	67

Πίνακας 37: Παλαιότητα υφιστάμενων οχημάτων & μηχανημάτων Δήμου Ωραιοκάστρου (Πηγή: Δήμος Ωραιοκάστρου και ίδια επεξεργασία)

Από τον πίνακα της παλαιότητας των οχημάτων προκύπτει ότι το μεγαλύτερο μέρος των οχημάτων είναι πριν το 2010 και σημειώνεται η ανάγκη σταδιακής ανανέωσης του με πιο νέας τεχνολογίας οχήματα που θα είναι περισσότερο αποδοτικά από άποψη κατανάλωσης, κόστους λειτουργίας και αποτελεσματικότητας έργου και θα έχουν υψηλότερες προδιαγραφές ασφαλείας.

A.2.4.2. Ακίνητη Περιουσία

Οι περισσότερες από τις υπηρεσίες του Δήμου Ωραιοκάστρου στεγάζονται στο Δημαρχείο, ενώ υπάρχουν κτίρια που εξυπηρετούν διοικητικές και κοινωνικές ανάγκες του Δήμου σε όλες τις Δημοτικές Κοινότητες.



Φάση Α': Στρατηγικός Σχεδιασμός

Στον παρακάτω Πίνακα αποτυπώνονται τα κτίρια και οι εγκαταστάσεις των βασικότερων διοικητικών και κοινωνικών Υπηρεσιών του Δήμου Ωραιόκαστρου:

A/A	Τοποθεσία	Επιφάνεια Κτιρίου (τμ)	Κατάσταση Κτιρίου	Χρήση Κτιρίου	Προσβασιμότητα ΑΜΕΑ	Έτος Κατασκευής/ ή γενικής ανακαίνισης
1	Κομνηνών 76, Ωραιόκαστρο	1547,80	Καλή	Δημαρχείο	Ναι	2005
2	Μελισσοχώρι	60	Καλή	Δημοτική Βιβλιοθήκη Μελισσοχωρίου	Ναι	1965
3	Χαραβά 5, Ωραιόκαστρο	85	Καλή	Διοικητικές Υπηρεσίες	Ναι	2000
4	Μελισσοχώρι	406	Καλή	Δημοτικό κατάστημα- Αγρ. Ιατρείο-ΚΑΠΗ- ΔΕΥΑ	Ναι	1990
5	Δρυμός	350	Καλή	Δημοτικό κατάστημα- Αγρ. Ιατρείο	Ναι	1981
6	Λητή	740	Καλή	Δημοτικό κατάστημα- ΚΕΠ-Αγρ.. Ιατρείο	Ναι	2005
7	Ν. Φιλαδέλφεια	170	Καλή	Δημοτικό κατάστημα- ΚΕΠ	Ναι	1995
8	Νεοχωρούδα	85,87	Καλή	Δημοτικό κατάστημα	Ναι	προ 1955
9	Πεντάλοφος	480	Καλή	Δημοτικό κατάστημα- ΚΔΑΠ	Ναι	1999
10	Καραϊσκάκη 15, Παλαιόκαστρο	1419,8	Καλή	Κτίριο Διοίκησης "Γαύλος Μελάς"	Ναι	2008
11	Μελισσοχώρι	345	Καλή	Κτίριο Πολιτιστικού Συλλόγου Μελισσοχωρίου	Ναι	1965
12	Μονόλοφος	777,05	Καλή	Κτίριο Πολιτιστικού Συλλόγου Μονολόφου	Ναι	1998
13	Υψηλάντου 69, Ωραιόκαστρο	90	Καλή	Νέο ΚΕΠ	Ναι	2000
14	Νεοχωρούδα	289,44	Καλή	Πνευματικό Κέντρο Νεοχωρούδας	Ναι	προ 1955
15	Ν. Φιλαδέλφεια	502,5	Καλή	Κτίριο Πολιτιστικού Συλλόγου Ν.Φιλαδέλφειας	Ναι	1984
16	Πετρωτό	120	Καλή	Κτίριο Πολιτιστικού	Ναι	1955



				Συλλόγου Πετρωτού		
17	Μεσαίο	1010	Καλή	Κτίριο Πολλαπλών Χρήσεων Μεσαίου	Ναι	1995
18	Νεοχωρούδα	360	Καλή	Κτίριο Πολλαπλών Χρήσεων Νεοχωρούδας	Ναι	2000
19	Βασ.Γεωργίου & Τραπεζούντος, Ωραιόκαστρο	1004,62	Καλή	Τεχνική Υπηρεσία-Βιβλιοθήκη	Ναι	2008

Πίνακας 38: Κτιριακές εγκαταστάσεις διοικητικών και κοινωνικών λειτουργιών στο Δήμο (Πηγή Δήμος Ωραιόκαστρου και ίδια επεξεργασία)

Αν και τα παραπάνω κτίρια χαρακτηρίζονται γενικά προσβάσιμα σε ΑΜΕΑ, απαιτείται αναβάθμιση και βελτίωση των υποδομών προσβασιμότητας στα περισσότερα από αυτά.

Ως προς τους χώρους, τα κτίρια κρίνονται γενικά ικανοποιητικά για τη χρήση τους, ως προς την διαθέσιμη επιφάνεια και την κατάσταση τους, παρόλο που κάποια από αυτά είναι παλαιάς κατασκευής, ενώ σημειώνεται ότι το κτίριο του νέου ΚΕΠ στο Ωραιόκαστρο είναι τύπου «προκάτ».

A.2.4.3. Μηχανοργάνωση και πληροφοριακά συστήματα

Ο Δήμος Ωραιόκαστρου χρησιμοποιεί ένα υβριδικό σύστημα για την φιλοξενία, λειτουργία και διάθεση των πληροφοριακών συστημάτων του. Αυτό περιλαμβάνει:

- Ένα high availability cluster εξυπηρετητών που είναι εγκατεστημένο εντός του δημαρχείου σε ειδικά διαμορφωμένο computer room. Οι εν λόγω εξυπηρετητές φιλοξενούν και διαθέτουν προς τις Υπηρεσίες του Δήμου, το σύνολο των εφαρμογών των backoffice συστημάτων, ήτοι της οικονομικής διαχείρισης και του συστήματος διοικητικών Υπηρεσιών.
- Μια υποδομή cloud server, η οποία χρησιμοποιείται αποκλειστικά για τη φιλοξενία, λειτουργία και διάθεση όλων των web εφαρμογών που διαθέτει ο Δήμος (π.χ. website, ψηφιακές υπηρεσίες για πολίτες και επιχειρήσεις κλπ.).

Στον παρακάτω πίνακα αναφέρονται αναλυτικά οι υποδομές φιλοξενίας, λειτουργίας και διάθεσης των ψηφιακών υπηρεσιών του Δήμου.

Είδος	Έτος	Πλήθος	Οίκος	Βασικά Χαρακτηριστικά
-------	------	--------	-------	-----------------------



Εξυπηρετητής HP DL360G9	2015	1	HP	2xIntel Xeon E5-2620 2.40GHz, 128 GB, Win Server 2012 R2
Εξυπηρετητής				2xIntel Xeon E5620 2.400GHz, 32 GB, Win Server 2012 R2
Δρομολογητής HP-Stack-2920-48G	2016	3	HP	
Εξυπηρετητής HP DL360G10	2019	1	HP	1xIntel Xeon Silver 4208 2.10GHz, 32 GB, Win Server 2019 Standard ver 1809
Εξυπηρετητής HP DL360G10	2021	1	HP	1xIntel Xeon Silver 4215 2.5GHz, 64GB, Win Server 2019 Standard ver 1809
Εξυπηρετητής HP MSA-2040 SAM (Storage)	2014	1	HP	

*Πίνακας 39: Υφιστάμενες υποδομές φιλοξενίας, λειτουργίας και διάθεσης των ψηφιακών υπηρεσιών
(Πηγή: Δήμος Ωραιοκάστρου)*

Το σύνολο των θέσεων εργασίας καλύπτεται από δομημένη καλωδίωση, η οποία διασυνδέει το σύνολο των υποδομών. Οι σταθμοί εργασίας που χρησιμοποιούνται από τους υπαλλήλους φαίνονται στον πίνακα που ακολουθεί.

Είδος	Έτος	Πλήθος	Όικος	Βασικά Χαρακτηριστικά
PC custom	2017	23	N/A	i3 7100, 8GB, 240SSD
PC custom	2017	10	N/A	i3 6100, 4GB, 240SSD
PC custom	2017	3	N/A	i5 6600K, 8GB, 240SSD
PC custom	2015	8	N/A	i3 4360, 4GB, 240SSD
PC custom	2013	1	N/A	i3 2120, 2GB, 500GB
PC custom	2012	1	N/A	i3 2120, 2GB, 500GB
PC custom	2011	6	N/A	Intel Core2Quad Q8400 2.66GHz, 4GB, 64SSD
PC custom	2018	24	N/A	Intel i3-7100, 8GB, 240SSD
PC custom	2019	6	N/A	Intel i3-8300, 8GB, 240SSD
PC custom	2020	11	N/A	Intel i3-10100, 8GB, 256SSD
PC custom	2020	8	N/A	Intel i5-10400, 8GB, 500SSD
Dell Vostro 3710	2022	8	Dell	Intel i3-12100, 8GB, 256SSD
Dell Vostro 3710	2022	3	Dell	Intel i5-12400, 8GB, 512SSD
PC custom	2007	2	N/A	Intel Core 2 Duo E4300 1.8Ghz, 2GB



Φάση Α': Στρατηγικός Σχεδιασμός

PC custom	2007	1	N/A	Intel Core 2 Duo E6300 1.86GHz, 2 GB
PC custom	2007	3	HP	Intel Core 2 Duo E8400 3.00GHz, 4GB
PC custom	2007	2	HP	Intel Core 2 Quad Q8400 2.66GHz, 4GB

Πίνακας 40: Σταθμοί Εργασίας του Δήμου (Πηγή: Δήμος Ωραιοκάστρου)

Στον επόμενο πίνακα καταγράφονται το είδος του εξοπλισμού (hardware) συγκεντρωτικά και σε σχέση με την επάρκεια τους.

Είδος εξοπλισμού	Ποσότητα	Επάρκεια/ελλείψεις
H/Y Desktop	250	Υπάρχει επάρκεια
H/Y Laptop	28	Υπάρχει επάρκεια
Μηχανήματα εκτύπωσης και Plotters	60	Υπάρχει επάρκεια
Domain Server	1	Υπάρχει επάρκεια
Replication Server	1	Υπάρχει επάρκεια

Πίνακας 41: Είδος εξοπλισμού (hardware) και επάρκεια

Οι υπολογιστές είναι εξοπλισμένοι με τα ακόλουθα βασικά προγράμματα:

Λειτουργικό Σύστημα Windows

Εφαρμογές Γραφείου (MSOffice, Browsers,)

Εφαρμογές Antivirus : With Secure Elements 220 άδειες

ZWCAD (10 άδειες για μηχανικούς Τεχνική Υπηρεσία – Υπηρεσία Δόμησης)

ΣΗΔΕ-ΠΡΩΤΟΚΟΛΛΟ Parygos

Επιπλέον των ανωτέρω, ο Δήμος Ωραιοκάστρου διαθέτει μια πλειάδα πληροφοριακών συστημάτων, τα οποία εξυπηρετούν τόσο τις εσωτερικές του ανάγκες όσο και τις ανάγκες εξυπηρέτησης των συναλλασσόμενων με αυτόν.

Συγκεκριμένα, ο Δήμος Ωραιοκάστρου διαθέτει τις ακόλουθες ηλεκτρονικές υπηρεσίες:

Οικονομική Διαχείριση: Στο Δήμο είναι εγκατεστημένο πληροφοριακό σύστημα οικονομικής διαχείρισης της εταιρείας OTS το οποίο εξυπηρετείται από εξυπηρετητή (server) που είναι εγκατεστημένος εντός του Δημοτικού κτιρίου. Η εν λόγω εφαρμογή διατίθεται αποκλειστικά εσωτερικά στα τερματικά του δημαρχείου και δε διατίθεται η δυνατότητα διαδικτυακής πρόσβασης σε αυτή. Η εν λόγω εφαρμογή χρησιμοποιείται



από τα στελέχη της οικονομικής υπηρεσίας και των οικονομικών και διοικητικών υπηρεσιών του Δήμου.

Συνολικά οι εφαρμογές Οικονομικής Διαχείρισης και Λογιστικής που χρησιμοποιεί ο Δήμος Ωραιοκάστρου είναι:

Τμήμα Λογιστηρίου – Εξόδων

- ✉ Κατάρτιση Προϋπολογισμού
- ✉ Αναμορφώσεις
- ✉ Διάθεση Πίστωσης
- ✉ Παραστατικά Δαπανών
- ✉ Έκδοση Ενταλμάτων
- ✉ Μισθοδοσία

Εφαρμογή Λογιστικής

- ✉ Οικονομική Διαχείριση – Υποσύστημα ηλεκτρονικών πληρωμών ΔΙΑΣ
- ✉ Οικονομική Διαχείριση – Κύκλωμα Συμβάσεων (OTS)
- ✉ Ηλεκτρονικά Βιβλία MyData
- ✉ Σύστημα Δημοσίευσης Οικονομικών Στοιχείων (OTS)

Τμήμα Προμηθειών

- ✉ Καταχώρηση Τιμολογίων
- ✉ Ανάκληση Πρόταση Ανάληψης
- ✉ Έλεγχος Κωδικών Προϋπολογισμού για ύπαρξη πίστωσης

Τμήμα Ταμείου

- ✉ Πληρωμή ΧΕΠ
- ✉ Έκδοση Γραμματίων Είσπραξης
- ✉ Έκδοση Διπλότυπων Είσπραξης
- ✉ Απόδοσης Κρατήσεων
- ✉ Ταμειακή Βεβαίωση ΧΕΠ

Τμήμα Εσόδων

- ✉ Έκδοση Βεβαιωτικών Καταλόγων
- ✉ Έκδοση Βεβαιωτικών Σημειωμάτων
- ✉ Έκδοση Στατιστικών Πινάκων Οφειλετών

Σύστημα Διαχείρισης Διοικητικών Υπηρεσιών: Ο Δήμος διαθέτει σύστημα της εταιρείας OTS μέσω του οποίου παρακολουθείται ο σχεδιασμός και τον συντονισμός εφαρμογής των πολιτικών, συστημάτων και διαδικασιών που αποσκοπούν στην ορθολογική διοίκηση / διαχείριση του ανθρώπινου δυναμικού του. Μέσω του εν λόγω



συστήματος εκτελούνται όλες οι εργασίες που αφορούν στο υφιστάμενο προσωπικό, την μισθοδοσία, το προσοντολόγιο, τις αδειοδοτήσεις κλπ.

Εφαρμογή Μισθοδοσίας Προσωπικού

Εφαρμογή Διαχείρισης Προσωπικού (OTS)

webΑΔΕΙΕΣ (OTS)

Εφαρμογή Μισθοδοσίας (OTS)

Σύστημα Παρουσιών & Ωρομέτρησης (OTS)

Ηλεκτρονικό Πρωτόκολλο: Στο Δήμο είναι εγκατεστημένο πληροφοριακό σύστημα ηλεκτρονικού πρωτοκόλλου της εταιρείας Dotsoft (Parygos) το οποίο εξυπηρετείται από εξυπηρετητή (server) που είναι εγκατεστημένος εντός του Δημοτικού κτιρίου. Η εν λόγω εφαρμογή διατίθεται αποκλειστικά εσωτερικά στα τερματικά του δημαρχείου και δε διατίθεται η δυνατότητα διαδικτυακής πρόσβασης σε αυτή. Η εν λόγω εφαρμογή χρησιμοποιείται από τα στελέχη του γραφείου πρωτοκόλλου ή εναλλακτικά από όλα τα στελέχη των υπηρεσιών εντός του Δήμου.

Συστήματα εξυπηρέτησης κοινωνικών υπηρεσιών: Στο πλαίσιο υλοποίησης του διακρατικού έργου REMOTECARE που δημιουργήθηκε στο πλαίσιο του διακρατικού έργου REMOTECARE από τον εταίρο 2 – Ινστιτούτο Πληροφορικής και Τηλεπικοινωνιών - ΕΘΝΙΚΟ ΚΕΝΤΡΟ ΕΡΕΥΝΑΣ ΦΥΣΙΚΩΝ ΕΠΙΣΤΗΜΩΝ "ΔΗΜΟΚΡΙΤΟΣ", ο Δήμος Ωραιοκάστρου με τη μονάδα μετακίνησης κλιμακίων ιατρών & επαγγελματιών υγείας και μεταφοράς τηλεπικοινωνιακού και ιατρο-τεχνολογικού εξοπλισμού, χρησιμοποιεί εργαλεία ΤΠΕ με τα οποία είναι εξοπλισμένη και καταγράφει το ιστορικό και τα δεδομένα των ασθενών μέσω της ηλεκτρονικής πλατφόρμας oraiokastro.iwelli.com. Η εν λόγω πλατφόρμα είναι διαδικτυακή και διατίθεται από οποιοδήποτε σημείο υπάρχει η δυνατότητα πρόσβασης στο διαδίκτυο και τη διαχειρίζονται οι υπάλληλοι της κοινωνικής υπηρεσίας που είναι υπεύθυνοι για το έργο και σε αυτήν αποθηκεύονται τα δεδομένα των ωφελουμένων που λαμβάνουν τις προληπτικές εξετάσεις που παρέχονται στο πλαίσιο του έργου.

Ο Δήμος διαθέτει επίσης κωδικούς πρόσβασης στη Διαδικτυακή Πύλη Ηλεκτρονικών Δημοσίων Συμβάσεων. με τη χρήση της ηλεκτρονικής πλατφόρμας erprocurement.gov.gr. Συγκεκριμένα ο Δήμος διαθέτει πρόσβαση σε δύο συστήματα της ανωτέρω πλατφόρμας:

ΟΠΣ ΕΣΗΔΗΣ: Ο Δήμος διαθέτει κωδικούς πρόσβασης στο ΟΠΣ ΕΣΗΔΗΣ προκειμένου να διενεργεί ηλεκτρονικούς διαγωνισμούς για τα κάτωθι υποσυστήματα:

Α) Στο υποσύστημα ΕΣΗΔΗΣ Προμήθειες και Υπηρεσίες για προμήθειες και γενικές υπηρεσίες (τμήμα προμηθειών).

Β) Στο υποσύστημα ΕΣΗΔΗΣ Δημόσια Έργα για τεχνικά έργα, μελέτες, τεχνικές και λοιπές επιστημονικές υπηρεσίες (διεύθυνση τεχνικών υπηρεσιών).

Οι εν λόγω υπηρεσίες διατίθενται διαδικτυακά και έχουν τη δυνατότητα πρόσβασης από οποιοδήποτε τερματικό που διαθέτει διαδίκτυο.

ΚΗΜΔΗΣ: Ο Δήμος διαθέτει κωδικούς πρόσβασης στο Κεντρικό Ηλεκτρονικό Μητρώο Δημοσίων Συμβάσεων προκειμένου να αναρτά έγγραφα που αφορούν σε δημόσιες συμβάσεις. Πρόσβαση στο ΚΗΜΔΗΣ διαθέτουν όλες οι υπηρεσίες. Η ανωτέρω πλατφόρμα χρησιμοποιείται για την ανάρτηση στοιχείων που αφορούν σε δημόσιες συμβάσεις (π.χ. πρωτογενή αιτήματα, αποφάσεις ανάθεσης, συμβάσεις, αιτήματα, προκηρύξεις-διακηρύξεις, κατακυρώσεις – αναθέσεις, συμβάσεις, εντολές πληρωμών) Η πλατφόρμα είναι διαδικτυακή και προσβάσιμη από οποιαδήποτε σημείο διαθέτει διαδίκτυο.

Διαύγεια: Ο Δήμος διαθέτει δυνατότητα πρόσβασης στο <https://diavgeia.gov.gr/> προκειμένου να αναρτά αποφάσεις και λοιπές διοικητικές πράξεις. Κωδικούς χρήσης στην εν λόγω πλατφόρμα έχουν υπάλληλοι από όλες τις υπηρεσίες. Η πλατφόρμα είναι διαδικτυακή και προσβάσιμη από οποιοδήποτε σημείο διαθέτει διαδίκτυο.

Εφαρμογή Δημοσιεύσεων στη ΔΙΑΥΓΕΙΑ

Υποσύστημα ΔΙΑΥΓΕΙΑ της εφαρμογής ΛΟΓΙΣΤΙΚΗΣ (OTS)

ΟΠΣ: Ο Δήμος διαθέτει κωδικούς πρόσβασης στο ολοκληρωμένο πληροφοριακό σύστημα του ΕΣΠΑ προκειμένου να διαχειρίζεται τις πράξεις που χρηματοδοτούνται στο πλαίσιο των επιχειρησιακών προγραμμάτων (περιφερειακού και τομεακών) του ΕΣΠΑ. Πρόσβαση στην εν λόγω πλατφόρμα έχουν το Αυτοτελές Τμήμα Προγραμματισμού, Οργάνωσης & Ανάπτυξης και η Τεχνική Υπηρεσία. Το εν λόγω σύστημα είναι διαδικτυακό και προσβάσιμο από οποιοδήποτε σημείο διαθέτει διαδίκτυο.

Άλλες εφαρμογές που χρησιμοποιούν οι Υπηρεσίες του Δήμου Ωραιοκάστρου είναι:

Εφαρμογή Κλήσεων

Εφαρμογή Δημοτική Αστυνομία και Διαχείριση Προστίμων (OTS)

Εφαρμογή Τέλους Ακίνητης Περιουσίας (ΤΑΠ)



Εφαρμογή Open1Property (OTS)

Εφαρμογή Ακίνητης Περιουσίας

Open1Rental (OTS)

Διαχείριση Κοιμητηρίων (DESKTOP-OTS)

Σύστημα Διαχείρισης Αποφάσεων

Άλλες εφαρμογές εξυπηρέτησης πολιτών: Επιπλέον των ανωτέρω ο Δήμος διαθέτει τα κάτωθι πληροφοριακά συστήματα:

A) Σύστημα υποδοχής και διαχείρισης αιτημάτων καθημερινότητας της εταιρείας Infalia Improve my City <https://oraiokastro.improvemycity.gr/> . Το «Βελτιώνω την πόλη μου» είναι υπηρεσία διαχείρισης καθημερινών προβλημάτων των πολιτών, που παρέχει λειτουργίες υποβολής και ενημέρωσης της εξέλιξης αυτών, ενώ επιπλέον ο πολίτης μπορεί να βλέπει τι συμβαίνει στη γειτονιά του και να υποστηρίζει τα αιτήματα των συμπολιτών του. Η συγκεκριμένη πλατφόρμα διατίθεται και σε εφαρμογή μέσω της Google Play.

B) Σύστημα πρόσβασης των πολιτών στις ψηφιακές υπηρεσίες του Δήμου για την έκδοση ψηφιακών πιστοποιητικών και διοικητικών πράξεων, της εταιρείας Evolution Projects, Intelligent City:

https://oraiokastro.intelligentcity.gr/icityops/icity_login/signin.php.

Στους παρακάτω πίνακες παρουσιάζονται συγκεντρωτικά τα στοιχεία που αφορούν τις εφαρμογές του Δήμου και τα συστήματα ΤΠΕ του Δήμου σε σχέση με την επιχειρησιακή τους σκοπιμότητα.

Εφαρμογή	Κατασκευαστής	Περιγραφή	Τρόπος διάθεσης
Οικονομική Διαχείριση	OTS	Σύστημα διαχείρισης οικονομικών θεμάτων, πληρωμές προμηθευτών, διαχείριση εσόδων	Εσωτερική μέσω Intranet
Διαχείριση Διοικητικών Υπηρεσιών	OTS	Σύστημα διαχείρισης διοικητικών υποθέσεων, μισθοδοσία, φάκελοι προσωπικού, άδειες προσωπικού	Εσωτερική μέσω Intranet
Ηλεκτρονικό Πρωτόκολλο	PAPYROS(DOTSOFT)	Διαχείριση εισερχόμενων και εξερχόμενων εγγράφων και αρχείων	Εσωτερική μέσω Intranet
Συστήματα εξυπηρέτησης κοινωνικών υπηρεσιών	Στο πλαίσιο του διακρατικού έργου REMOTECARE από τον εταίρο 2 – Ινστιτούτο	Καταγραφή του ιστορικού και των δεδομένων των ασθενών μέσω της πλατφόρμας oraiokastro.iwelli.com όπου αποθηκεύει τα δεδομένα των ωφελουμένων	Μέσω διαδικτύου



Φάση Α': Στρατηγικός Σχεδιασμός

	Πληροφορικής και Τηλεπικοινωνιών ΕΘΝΙΚΟ ΚΕΝΤΡΟ ΕΡΕΥΝΑΣ ΦΥΣΙΚΩΝ ΕΠΙΣΤΗΜΩΝ "ΔΗΜΟΚΡΙΤΟΣ"	- που λαμβάνουν τις προληπτικές εξετάσεις που παρέχονται το πλαίσιο του έργου	
ΕΣΗΔΗΣ	Κεντρικό Κράτος	Σύστημα διαχείρισης ηλεκτρονικών διαγωνισμών	Μέσω διαδικτύου
ΚΗΜΔΗΣ	Κεντρικό Κράτος	Μητρώο δημοσίων συμβάσεων	Μέσω διαδικτύου
Διαύγεια	Κεντρικό Κράτος	Σύστημα διάθεσης κανονιστικών αποφάσεων και λοιπών διοικητικών πράξεων	Μέσω διαδικτύου
ΟΠΣ	Κεντρικό Κράτος	Σύστημα διαχείρισης συγχρηματοδοτούμενων πράξεων	Μέσω διαδικτύου
Βελτιώνω την πόλη μου	Infalia	https://oraiokastro.improvemycity.gr/imc	Μέσω διαδικτύου
Ψηφιακά Πιστοποιητικά	Evolution Projects	Σύστημα έκδοσης ψηφιακών πιστοποιητικών και διοικητικών πράξεων	Μέσω διαδικτύου

Πίνακας 42: Εφαρμογές του Δήμου Ωραιοκάστρου (Πηγή Δήμος Ωραιοκάστρου)

Σύστημα	Υποσύστημα	Επιχειρησιακή Σκοπιμότητα	Ιστοσελίδα (URL)
ermis	Εθνική Πύλη Δημόσιας Διοίκησης	Δημόσια Διοίκηση	http://www.ermis.gov.gr/portal/page/portal/ermis/
taxisnet	Mytaxis	Οικονομικά/ Φορολογικά	https://login.gsis.gr/sso/pages/login.jsp
Διαύγεια	Πρόγραμμα Δι@ύγεια	Δημόσια Διοίκηση	https://diavgeia.gov.gr/
Εθνικό Σύστημα Ηλεκτρονικών Δημοσίων Συμβάσεων	ΕΣΗΔΗΣ	Προμήθειες	https://ebs.eprocurement.gov.gr/
Κεντρικό Ηλεκτρονικό Μητρώο Δημοσίων Συμβάσεων	ΚΗΜΔΗΣ	Προμήθειες	http://www.eprocurement.gov.gr/
Ενιαία Αρχή Δημοσίων Συμβάσεων	ΕΑΔΗΣΥ	Προμήθειες	https://www.eaadhsy.gr
ΙΡΙΔΑ		Δημόσια Διοίκηση	https://iridacloud.gov.gr
Κεντρικό Σύστημα Ηλεκτρονικής Διακίνησης Εγγράφων	ΚΣΗΔΕ	Δημόσια Διοίκηση	https://register.mindigital-shde.gr
Κεντρικό ΣΗΔΕ - Εφαρμογή	Websign	Δημόσια Διοίκηση	https://webapp.mindigital-shde.gr



Φάση Α': Στρατηγικός Σχεδιασμός

Διαχείρισης			
Gov.gr	Θυρίδες	Δημόσια Διοίκηση	https://thyrides-kede.services.gov.gr
dataGov		Δημόσια Διοίκηση	
Ekdda		Δημόσια Διοίκηση	https://www.ekdd.gr
Emeeting		Δημόσια Διοίκηση	
Govhub	Μητρώο Φυσικών & Νομικών Προσώπων	Ταμείο	
Govhub	e-Παράβολο	Τμήμα Δημοτικής Κατάστασης	https://govhub.gr/gsiseparavolo/code
Govhub	pelopas	Τμήμα Αθλητισμού	https://pelopas.govapp.gr
Govhub	Βεβαίωση Μόνιμης Κατοικίας	Τμήμα Διαχείρισης Κοιμητηρίων	https://govhub.gr/vevmonkat/afm
govapp	Πλατφόρμα Δήλωσης Διόρθωσης τ.μ. Ακινήτων προς τους ΟΤΑ	Έσοδα	https://tetragonika.govapp.gr
		Έσοδα	https://dae.govapp.gr/AccessDenied
ΔήμοςNET		Δημόσια Διοίκηση	https://dimosnet.gr
4412		Προμήθειες	https://4412.gr
Gov	Support	Προμήθειες	https://support.gov.gr/guide/index.jsp?type=govgr58
Καραγιάνης		Προμήθειες	https://www.karagilanis.gr
Απογραφή	Μητρώο Ανθρώπινου Δυναμικού Ελληνικού Δημοσίου	Δημόσια Διοίκηση	https://hr.apografi.gov.gr
Νόμος		Νομική Υπηρεσία	https://lawdb.intrasoftnet.com
Qualex		Νομική Υπηρεσία	https://www.qualex.gr
Εφημ. Ευρ. Ένωσης (e-notices)	Εφημ. Ευρ. Ένωσης (e-notices)	Προμήθειες	https://enotices2.ted.europa.eu/help
Ψηφιακά Πιστοποιητικά		Δημόσια Διοίκηση	https://oraiokastro.intelligentcity.gr/icityops/icity_login/signin.php
Βελτιώνω την Πόλη μου		Τεχνική Υπηρεσία & Υπηρεσία Καθαριότητας	https://oraiokastro.improvemycity.gr/imc
Συστήματα εξυπηρέτησης κοινωνικών υπηρεσιών		Κοινωνική Υπηρεσία	oraiokastro.iwelli.com



Φάση Α': Στρατηγικός Σχεδιασμός

Σύστημα διαχείρισης αιτημάτων πολιτών στα ΚΕΠ		ΚΕΠ	https://ekep.gov.gr
Οργανισμός Ελληνικών Γεωργικών Ασφαλίσεων		Λογιστήριο	https://www.elga.gr
Ανεξάρτητη Αρχή Δημοσίων Εσόδων		Λογιστήριο	https://www.aade.gr
Ανεξάρτητη Αρχή Δημοσίων Εσόδων	ΚΕΠΥΟ	Λογιστήριο	https://www1.gsis.gr
Διεύθυνση Δημόσιων Επενδύσεων	e-ΠΔΕ	Λογιστήριο	http://www.epde.gr
Υπουργείο Εσωτερικών	Κόμβος Διαλειτουργικότητας	Λογιστήριο	http://komvos.ypes.gr
Υπουργείο Εσωτερικών	Μητρώο Πολιτών	Τμήμα Δημοτικής Κατάστασης και Ληξιαρχείου	https://mp.ypes.gr/#/
Υπουργείο Εργασίας και Κοινωνικών Υποθέσεων	Εργάνη	Τμήμα Ανάπτυξης Ανθρώπινου Δυναμικού	https://eservices.yeka.gr/
Επιθεώρηση Εργασίας Ανεξάρτητη Αρχή	ΣΕΠΕ	Τμήμα Ανάπτυξης Ανθρώπινου Δυναμικού	https://apps.sepenet.gr/
Δημόσια Υπηρεσία Απασχόλησης	ΔΥΠΑ	Τμήμα Ανάπτυξης Ανθρώπινου Δυναμικού	https://eservices.oaed.gr/
Σύστημα Κεντρικής Υποστήριξης της Πρακτικής Άσκησης Φοιτητών ΑΕΙ	ΑΤΛΑΣ	Τμήμα Ανάπτυξης Ανθρώπινου Δυναμικού	https://atlas.grnet.gr/
Υπουργείο Εργασίας και Κοινωνικών Υποθέσεων	Voucher	Τμήμα Ανάπτυξης Ανθρώπινου Δυναμικού	https://voucher.gov.gr
Ειδική Υπηρεσία Ολοκληρωμένου Πληροφοριακού Συστήματος	Σύστημα διαχείρισης συγχρηματοδοτούμενων πράξεων	Τμήμα Προγραμματισμού, Οργάνωσης και Ανάπτυξης	https://access.ops.gr

Πίνακας 43: Συστήματα ΤΠΕ του Δήμου Ωραιοκάστρου και επιχειρησιακή τους σκοπιμότητα

A.2.4.4. Ιστοσελίδα

Ο Δήμος Ωραιοκάστρου διαθέτει επίσημη Ιστοσελίδα με το κατοχυρωμένο domain name: <https://oraiokastro.gr/> που είναι διαθέσιμη σε δύο γλώσσες, τα ελληνικά και τα αγγλικά.

Η υπάρχουσα πληροφορία της ιστοσελίδας αφορά θέματα που σχετίζονται με την Διοικητική Διάρθρωση του Δήμου, τον πολιτισμό, την εκπαίδευση, τον αθλητισμό, αξιοθέατα, Νομικά Πρόσωπα, δράσεις, προγράμματα και έργα του Δήμου, χρήσιμα τηλέφωνα & διευθύνσεις επικοινωνίας, διάφορες χρηστικές πληροφορίες που διευκολύνουν την καθημερινότητα των δημοτών.

Στα πλαίσια της διαφάνειας & ανοικτής διακυβέρνησης υπάρχει ξεχωριστή ενότητα που αφορά την ενημέρωση στην οποία δημοσιοποιούνται τα παρακάτω:

- Δελτία Τύπου
- Ανακοινώσεις
- Δημοτικές Παρατάξεις (χωρίς πληροφορία)
- Προκηρύξεις-Διακηρύξεις
- Επικοινωνία

Πέραν την κεντρικής ιστοσελίδας, ο Δήμος Ωραιοκάστρου διαθέτει ιστοσελίδα με οδηγό επιχειρήσεων που δραστηριοποιούνται στα όρια του με το κατοχυρωμένο domain name: <https://oraiokastro.gr/guide/>. Υπάρχει δυνατότητα άμεσης πρόσβασης με σχετικό σύνδεσμο (link) από την κεντρική σελίδα του Δήμου.

Ο Δήμος Ωραιοκάστρου επίσης διαθέτει λογαριασμό επικοινωνίας και ενημέρωσης για το έργο και τη δραστηριότητα της δημοτικής αρχής στο μέσο κοινωνικής δικτύωσης facebook (<https://www.facebook.com/MunicipalityOraioikastro/>).

A.2.4.5. Οικονομικά στοιχεία

Στην παρούσα ενότητα γίνεται η αποτύπωση της οικονομικής πορείας του Δήμου Ωραιοκάστρου. Ειδικότερα αναλύονται τα βασικά έσοδα και έξοδα βάσει των επίσημων οικονομικών στοιχείων των τριών τελευταίων ετών 2021, 2022 και 2023. Επιπλέον ελήφθησαν υπόψη λοιπά στοιχεία και παρατηρήσεις των αρμοδίων στελεχών της Διεύθυνσης Οικονομικών Υπηρεσιών.

A.2.4.5.1. Ανάλυση εσόδων

Τα έσοδα κατηγοριοποιούνται σε έξι βασικές κατηγορίες και υποκατηγορίες:

- Τακτικά Έσοδα
- Έκτακτα Έσοδα



Φάση Α': Στρατηγικός Σχεδιασμός

- Έσοδα παρελθόντων οικονομικών ετών (Π.Ο.Ε.), που βεβαιώνονται για πρώτη φορά
- Εισπράξεις δανείων και απαιτήσεων από Π.Ο.Ε. (εισπρακτέα υπόλοιπα από βεβαιωθέντα κατά το παρελθόν τακτικά και έκτακτα έσοδα)
- Εισπράξεις υπέρ του Δημοσίου ή τρίτων και επιστροφές χρημάτων
- Χρηματικό υπόλοιπο προηγούμενης χρήσης

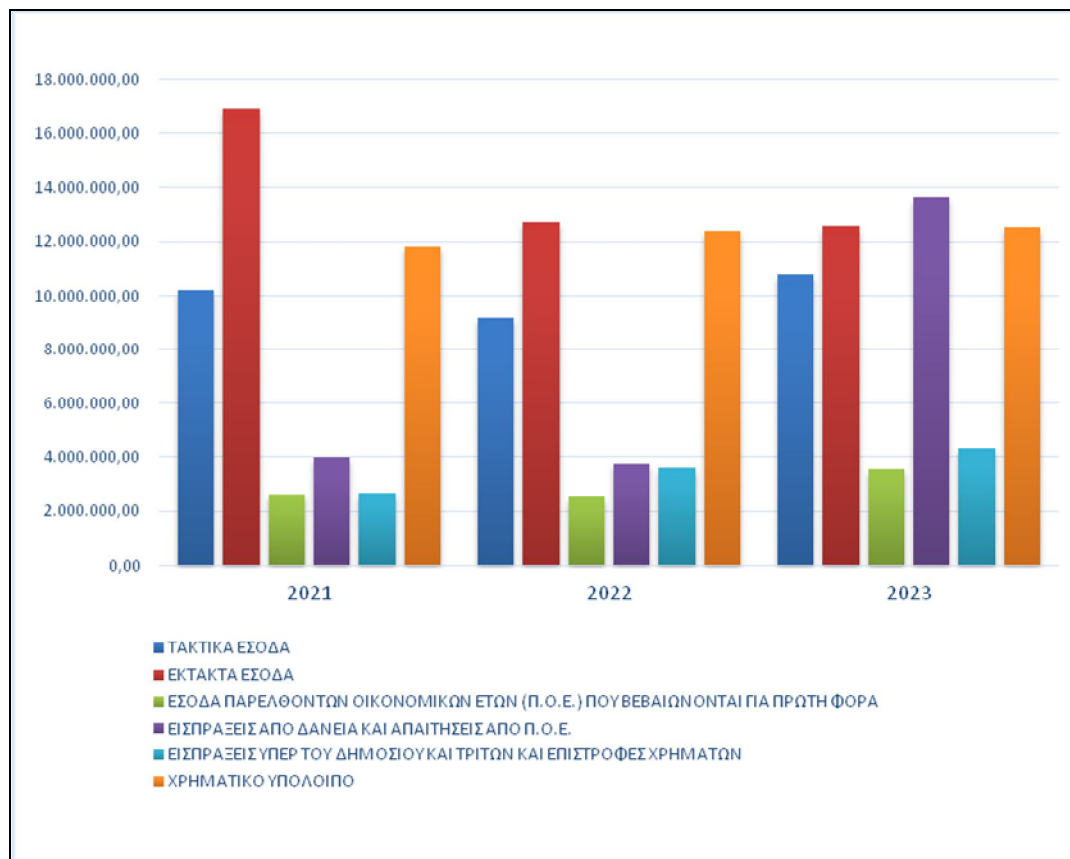
Στη συνέχεια παρουσιάζεται ο πίνακας των εισπραχθέντων εσόδων του Δήμου Ωραιοκάστρου για τις τρεις τελευταίες διαχειριστικές χρήσεις, σύμφωνα με τα επίσημα στοιχεία της Οικονομικής Υπηρεσίας του Δήμου.

	ΚΑΤΗΓΟΡΙΕΣ ΕΣΟΔΩΝ	2021	2022	2023
1	ΤΑΚΤΙΚΑ ΕΣΟΔΑ	10.199.755,76	9.182.080,34	10.754.880,33
1	ΠΡΟΣΟΔΟΙ ΑΠΟ ΑΚΙΝΗΤΗ ΠΕΡΙΟΥΣΙΑ	385.957,84	337.015,70	755.853,22
2	ΕΣΟΔΑ ΑΠΟ ΚΙΝΗΤΗ ΠΕΡΙΟΥΣΙΑ	150.000,00	45.000,00	50.000,00
3	ΕΣΟΔΑ ΑΠΟ ΑΝΤΑΠΟΔΟΤΙΚΑ ΤΕΛΗ ΚΑΙ ΔΙΚΑΙΩΜΑΤΑ	4.345.000,00	3.500.000,00	3.500.000,00
4	ΕΣΟΔΑ ΑΠΟ ΛΟΙΠΑ ΤΕΛΗ ΔΙΚΑΙΩΜΑΤΑ ΚΑΙ ΠΑΡΟΧΗ ΥΠΗΡΕΣΙΩΝ	696.500,00	620.414,72	752.526,72
5	ΦΟΡΟΙ ΚΑΙ ΕΙΣΦΟΡΕΣ	773.000,00	773.000,00	770.000,00
6	ΕΣΟΔΑ ΑΠΟ ΕΠΙΧΟΡΗΓΗΣΕΙΣ ΓΙΑ ΛΕΙΤΟΥΡΓΙΚΕΣ ΔΑΠΑΝΕΣ	3.790.297,92	3.847.649,92	4.864.500,39
7	ΛΟΙΠΑ ΤΑΚΤΙΚΑ ΕΣΟΔΑ	59.000,00	59.000,00	62.000,00
2	ΕΚΤΑΚΤΑ ΕΣΟΔΑ	16.876.388,28	12.715.765,47	12.586.713,11
11	ΕΣΟΔΑ ΑΠΟ ΕΚΠΟΙΗΣΗ ΚΙΝΗΤΗΣ ΚΑΙ ΑΚΙΝΗΤΗΣ ΠΕΡΙΟΥΣΙΑΣ	0,00	0,00	0,00
12	ΕΚΤΑΚΤΕΣ ΕΠΙΧΟΡΗΓΗΣΕΙΣ ΓΙΑ ΚΑΛΥΨΗ ΛΕΙΤΟΥΡΓΙΚΩΝ ΔΑΠΑΝΩΝ	1.738.000,00	1.773.700,00	1.280.248,28
13	ΕΠΙΧΟΡΗΓΗΣΕΙΣ ΓΙΑ ΕΠΕΝΔΥΣΕΙΣ	14.906.188,28	10.482.465,47	10.713.864,83
14	ΔΩΡΕΕΣ - ΚΛΗΡΟΝΟΜΙΕΣ - ΚΛΗΡΟΔΟΣΙΕΣ	9.200,00	371.100,00	371.100,00
15	ΠΡΟΣΑΥΞΗΣΕΙΣ - ΠΡΟΣΤΙΜΑ - ΠΑΡΑΒΟΛΑ	168.500,00	74.000,00	171.500,00
16	ΛΟΙΠΑ ΕΚΤΑΚΤΑ ΕΣΟΔΑ	54.500,00	14.500,00	50.000,00
3	ΕΣΟΔΑ ΠΑΡΕΛΘΟΝΤΩΝ ΟΙΚΟΝΟΜΙΚΩΝ ΕΤΩΝ (Π.Ο.Ε.) ΠΟΥ ΒΕΒΑΙΩΝΟΝΤΑΙ ΓΙΑ ΠΡΩΤΗ ΦΟΡΑ	2.631.031,00	2.518.769,46	3.559.048,97
21	ΕΣΟΔΑ ΠΟΕ ΤΑΚΤΙΚΑ	2.553.531,00	2.491.269,46	3.532.048,97
22	ΕΣΟΔΑ Π.Ο.Ε. ΕΚΤΑΚΤΑ	77.500,00	27.500,00	27.000,00
4	ΕΙΣΠΡΑΞΕΙΣ ΑΠΟ ΔΑΝΕΙΑ ΚΑΙ ΑΠΑΙΤΗΣΕΙΣ ΑΠΟ Π.Ο.Ε.	4.020.119,01	3.774.709,01	13.643.193,93
31	ΕΙΣΠΡΑΞΕΙΣ ΑΠΟ ΔΑΝΕΙΑ	245.410,00	0,00	5.120.280,86
32	ΕΙΣΠΡΑΚΤΕΑ ΥΠΟΛΟΙΠΑ ΑΠΟ ΒΕΒΑΙΩΘΕΝΤΑ ΕΣΟΔΑ ΚΑΤΑ ΤΑ ΠΑΡΕΛΘΟΝΤΑ ΕΤΗ	3.774.709,01	3.774.709,01	8.522.913,07
5	ΕΙΣΠΡΑΞΕΙΣ ΥΠΕΡ ΤΟΥ ΔΗΜΟΣΙΟΥ ΚΑΙ ΤΡΙΤΩΝ ΚΑΙ ΕΠΙΣΤΡΟΦΕΣ ΧΡΗΜΑΤΩΝ	2.692.500,00	3.596.437,32	4.316.028,14

Φάση Α': Στρατηγικός Σχεδιασμός

41	ΕΙΣΠΡΑΞΕΙΣ ΥΠΕΡ ΤΟΥ ΔΗΜΟΣΙΟΥ	2.614.500,00	2.981.500,00	3.253.500,00
42	ΕΠΙΣΤΡΟΦΕΣ ΧΡΗΜΑΤΩΝ	78.000,00	6.000,00	10.000,00
43	ΕΣΟΔΑ ΑΠΟ ΑΠΟΔΟΣΗ ΣΕ ΤΡΙΤΟΥΣ	578.360,00	608.937,32	1.052.528,14
6	ΧΡΗΜΑΤΙΚΟ ΥΠΟΛΟΙΠΟ	11.809.646,04	12.368.200,36	12.500.656,57
	ΣΥΝΟΛΟ ΕΣΟΔΩΝ	48.229.440,09	44.155.961,96	57.360.521,05

Πίνακας 44: Ανάλυση εσόδων Δήμου Ωραιοκάστρου ανά Κατηγορία 2021 – 2023 (Πηγή: Δήμος Ωραιοκάστρου)



Γράφημα 8: Ανάλυση εσόδων Δήμου Ωραιοκάστρου ανά Κατηγορία 2021 – 2023 (Πηγή: Δήμος Ωραιοκάστρου)

Τα συνολικά έσοδα δεν εμφανίζουν σταθερή πορεία παρουσιάζοντας σχετικά μικρή μείωση μεταξύ του 2021 και 2022 και μεγάλη αύξηση μεταξύ του 2022 και 2023. Τη διακύμανση αυτή ακολουθούν με το ίδιο πρόσημο αλλά με διαφορές στην ένταση κυρίως τα τακτικά έσοδα, τα έσοδα παρελθοντικών οικονομικών ετών και οι εισπράξεις από δάνεια. Σταθερά ανοδική πορεία ακολουθούν οι εισπράξεις υπέρ δημοσίου και τρίτων και το χρηματικό υπόλοιπο και σταθερά καθοδική πορεία τα έκτακτα έσοδα. Οι κύριες πηγές τακτικών εσόδων συνίστανται στις κρατικές επιχορηγήσεις και έσοδα από ανταποδοτικά τέλη και δικαιώματα. Αντίστοιχα κύρια πηγή εκτάκτων εσόδων αποτελούν οι επιχορηγήσεις για επενδυτικές δαπάνες.



Φάση Α': Στρατηγικός Σχεδιασμός

Ο απολογισμός της τελευταίας τριετίας συναρτήσει του προϋπολογισμού αποτυπώνεται στον παρακάτω Πίνακα. Σημειώνεται ότι τα στοιχεία για το έτος 2023 δεν ήταν διαθέσιμα κατά το χρόνο εκπόνησης του παρόντος σταδίου.

ΕΤΟΣ	Εγκεκριμένος Π/Υ	Διαμορφωμένος Π/Υ	Βεβαιωθέντα	Εισπραχθέντα	% Εισπραχθέντα /Βεβαιωθέντα	% Εισπραχθέντα/ Εγκεκριμένος Π/Υ
2020	37.378.343,65	41.334.821,85	32.959.367,79	28.652.979,93	86,93	76,66
2021	48.229.440,09	51.643.168,56	41.116.432,96	32.274.529,53	78,50	66,92
2022	44.155.961,96	51.830.547,79	41.671.657,07	32.108.622,60	77,05	94,37

Πίνακας 45: Προϋπολογισμός – Απολογισμός Εσόδων 2020 – 2022 (Πηγή: Δήμος Ωραιοκάστρου)

A.2.4.5.2. Ανάλυση εξόδων

Οι δαπάνες ταξινομούνται σε τέσσερις κύριες ομάδες:

- Λειτουργικές δαπάνες και έξοδα χρήσης
- Επενδύσεις
- Πληρωμές από υποχρεώσεις Π.Ο.Ε. - λοιπές αποδόσεις – προβλέψεις
- Αποθεματικό.

Στη συνέχεια, παρουσιάζεται ο πίνακας των πραγματοποιηθέντων δαπανών του Δήμου Ωραιοκάστρου για τις τρεις τελευταίες διαχειριστικές χρήσεις, σύμφωνα με τα επίσημα οικονομικά στοιχεία της Οικονομικής Υπηρεσίας του Δήμου.

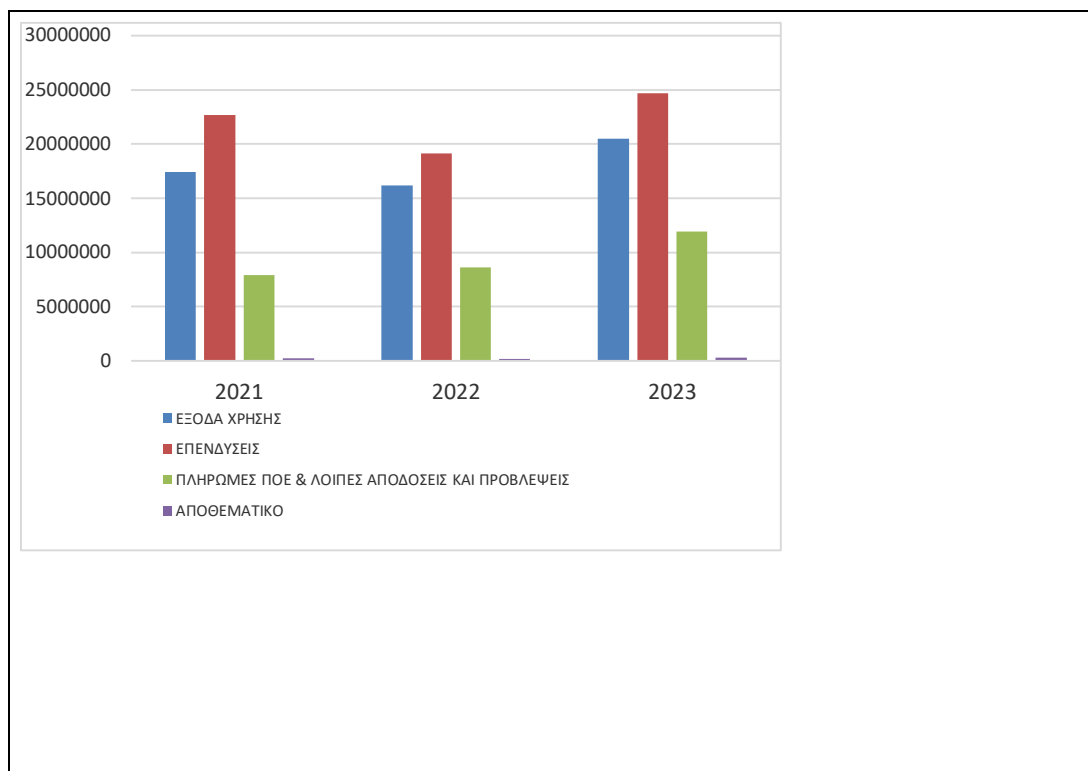
	ΚΑΤΗΓΟΡΙΕΣ ΕΞΟΔΩΝ	2021	2022	2023
1	ΕΞΟΔΑ ΧΡΗΣΗΣ	17.386.007,70	16.197.406,19	20.456.381,15
60	ΑΜΟΙΒΕΣ ΚΑΙ ΕΞΟΔΑ ΠΡΟΣΩΠΙΚΟΥ	7.817.588,16	7.107.021,50	7.596.500,01
61	ΑΜΟΙΒΕΣ ΑΙΡΕΤΩΝ ΚΑΙ ΤΡΙΤΩΝ	1.270.710,37	1.381.036,94	1.668.948,80
62	ΠΑΡΟΧΕΣ ΤΡΙΤΩΝ	3.253.253,02	2.615.339,25	3.923.238,80
63	ΦΟΡΟΙ - ΤΕΛΗ	367.888,00	145.800,00	414.300,00
64	ΛΟΙΠΑ ΓΕΝΙΚΑ ΕΞΟΔΑ	627.157,03	606.521,25	1.378.000,00
65	ΠΛΗΡΩΜΕΣ ΓΙΑ ΤΗΝ ΕΞΥΠΗΡΕΤΗΣΗ ΤΗΣ ΔΗΜΟΣΙΑΣ ΠΙΣΤΕΩΣ	198.307,70	6.000,00	50.000,00
66	ΔΑΠΑΝΕΣ ΠΡΟΜΗΘΕΙΑΣ ΑΝΑΛΩΣΙΜΩΝ	858.788,80	1.008.505,93	1.703.573,84
67	ΠΛΗΡΩΜΕΣ - ΜΕΤΑΒΙΒΑΣΕΙΣ ΣΕ ΤΡΙΤΟΥΣ	2.979.314,62	3.320.181,32	3.719.819,70
68	ΛΟΙΠΑ ΕΞΟΔΑ	13.000,00	7.000,00	2.000,00
2	ΕΠΕΝΔΥΣΕΙΣ	22.677.464,78	19.145.938,90	24.685.663,84



Φάση Α': Στρατηγικός Σχεδιασμός

71	Αγορές κτιρίων, τεχνικών έργων και προμήθειες παγίων	3.538.084,30	3.803.390,50	5.956.411,60
73	Έργα	16.378.104,86	12.253.873,40	14.583.453,50
74	Μελέτες, έρευνες, πειραματικές εργασίες κλπ	2.754.975,62	3.088.675,00	4.145.798,74
75	Τίτλοι πάγιας επένδυσης (συμμετοχές σε επιχειρήσεις)	6.300,00	0,00	0,00
3	ΠΛΗΡΩΜΕΣ ΠΟΕ & ΛΟΙΠΕΣ ΑΠΟΔΟΣΕΙΣ ΚΑΙ ΠΡΟΒΛΕΨΕΙΣ	7.947.797,59	8.639.803,35	11.920.411,06
81	Πληρωμές Π.Ο.Ε.	1.749.408,29	2.159.515,17	3.333.864,00
82	Αποδόσεις	2.812.500,00	3.017.500,00	4.269.500,00
83	Επιχορηγούμενες πληρωμές υποχρεώσεων Π.Ο.Ε.	0,00	0,00	0,00
85	Προβλέψεις μη είσπραξης	3.385.889,30	3.462.788,18	4.317.047,06
4	ΑΠΟΘΕΜΑΤΙΚΟ	218.170,02	172.813,52	298.065,00
	ΣΥΝΟΛΟ ΕΞΟΔΩΝ	48.229.440,09	44.155.961,96	57.360.521,05

Πίνακας 46: Ανάλυση εξόδων Δήμου Ωραιοκάστρου ανά Κατηγορία 2021 – 2023 (Πηγή: Δήμος Ωραιοκάστρου)



Γράφημα 9: Ανάλυση εξόδων Δήμου Ωραιοκάστρου ανά Κατηγορία 2021 – 2023 (Πηγή: Δήμος Ωραιοκάστρου)

Ανάλογη διακύμανση με τα έσοδα, εμφανίζουν και τα συνολικά έξοδα για την περίοδο 2021-2023. Τα έξοδα χρήσης και οι επενδύσεις αποτελούν τις βασικές κατηγορίες εξόδων του Δήμου και μαζί με το αποθεματικό ακολουθούν την ίδια διακύμανση με μικρή μείωση μεταξύ του 2021-2022 και σημαντική αύξηση το 2022-2023. Οι



πληρωμές ΠΟΕ και λοιπές αποδόσεις και προβλέψεις ακολουθούν σταθερά ανοδική πορεία. Από τα έξοδα χρήσης, το μεγαλύτερο ποσοστό αποτελούν οι αμοιβές και τα έξοδα προσωπικού καθώς και οι παροχές τρίτων.

Ο επόμενος πίνακας αποτυπώνει την εξέλιξη των πραγματοποιούμενων εξόδων συναρτήσει του προϋπολογισμού και των δεσμευθέντων πόρων. Σημειώνεται ότι τα στοιχεία για το έτος 2023 δεν ήταν διαθέσιμα κατά το χρόνο εκπόνησης του παρόντος σταδίου.

Έτος	Εγκεκριμένους Π/Υ	Διαμορφωμένος Π/Υ	Δεσμευθέντα	Ενταλθέντα	% Ενταλθέντα / Δεσμευθέντα	Πληρωθέντα	% Πληρωθέντα / Δεσμευθέντα	% Πληρωθέντα / Εγκεκριμένος Π/Υ
2020	37.378.343,65	41.334.821,25	17.970.410,06	16.856.372,83	93,80	16.856.372,83	93,80	45,10
2021	48.229.440,09	51.643.168,56	32.797.422,02	21.378.012,73	65,18	21.378.012,73	65,18	44,33
2022	44.155.961,96	51.830.547,79	22.420.764,10	19.663.502,68	87,70	19.663.502,68	87,70	44,53

Πίνακας 47: Προϋπολογισμός / Απολογισμός Εξόδων 2020 – 2022 (Πηγή: Δήμος Ωραιοκάστρου – Οικονομική υπηρεσία)

Οι βασικές εκτιμήσεις και συμπεράσματα που προκύπτουν από την παράθεση των οικονομικών στοιχείων του Δήμου Ωραιοκάστρου είναι:

- ↳ Το χαμηλό ποσό των ιδίων πόρων περιορίζει σημαντικά τη δυνατότητα για υλοποίηση νέων επενδύσεων και έργων. Ο Δήμος θα πρέπει να αναζητήσει πόρους μέσα από ευρωπαϊκά και εθνικά προγράμματα χρηματοδότησης.
- ↳ Παρά το χαμηλό ποσό των ιδίων πόρων τα έσοδα από ανταποδοτικά τέλη και δικαιώματα εμφανίζουν μια σχετική σταθερότητα, γεγονός που ο Δήμος θα πρέπει να λάβει υπόψη με σκοπό τη αποδοτικότερη αξιοποίηση των υπηρεσιών αυτών.
- ↳ Η αύξηση των εσόδων είναι ένας πρωταρχικός στόχος που θα πρέπει να θέσει ο Δήμος μέσα από την αποτελεσματικότερη διαχείριση της κινητής και ακίνητης δημοτικής περιουσίας.
- ↳ Παρατηρείται πολύ μικρή μείωση των φόρων και τελών για την περίοδο 2021-2023.
- ↳ Η μείωση των εξόδων γενικότερα αποτελεί ένα σημαντικό στόχο, ο οποίος θα μπορούσε να επιτευχθεί μέσα από την ορθολογικότερη λειτουργία του Δήμου και την αποτελεσματικότερη διαχείριση του ανθρώπινου δυναμικού.

- ↳ Παρατηρείται μεγάλη αύξηση του ποσοστού των εισπραχθέντων εσόδων έναντι των εσόδων του εγκεκριμένου προϋπολογισμού για το έτος 2022 που δείχνει αποτελεσματικότητα στην εκτέλεση του σε ότι αφορά τα έσοδα, ιδιαίτερα σε σχέση με τα αμέσως προηγούμενα έτη που το ποσοστό ήταν σημαντικά χαμηλότερο.
- ↳ Παρατηρείται σταθερή απόκλιση του ποσοστού των πληρωθέντων εξόδων έναντι του εγκεκριμένου προϋπολογισμού για τα έτη 2020-2022 που δείχνει αδυναμία στην εκτέλεση του σε ότι αφορά τα έξοδα.

A.2.4.6. Νομικά πρόσωπα Δήμου

Ο Ν.5056/2023 σχετικά με την «Κατάργηση Νομικών Προσώπων Δημοσίου Δικαίου και Κοινωφελών Επιχειρήσεων των Δήμων», επιφέρει εκ βάθρων αλλαγές τόσο στη δομή όσο και τη διακυβέρνηση των Οργανισμών Τοπικής Αυτοδιοίκησης α' βαθμού.

Εκκινώντας από τους φορείς που επηρεάζονται από τις νομοθετικές μεταβολές που επιφέρουν οι διατάξεις του Ν.5056/2023 αυτοί είναι:

α. τα **Νομικά Πρόσωπα Δημοσίου Δικαίου** που συστήθηκαν με οποιονδήποτε τρόπο από Οργανισμούς Τοπικής Αυτοδιοίκησης α' βαθμού και λειτουργούν σύμφωνα με τα άρθρα 239 έως 242 του Κώδικα Δήμων και Κοινοτήτων [ν.3463/2006 (Α' 114)], για τα οποία προβλέπεται η αυτοδίκαιη κατάργησή τους

β. οι **Δημοτικές Κοινωφελείς Επιχειρήσεις** της περ. α' της παρ. 1 του άρθρου 252 του Κώδικα Δήμων και Κοινοτήτων [ν.3463/2006 (Α' 114)] και της παρ. 1 του άρθρου 156 του ν.4600/2019 (Α' 43), οι οποίες λύονται αυτοδικαίως, κατά παρέκκλιση των διατάξεων περί λύσης ή και εκκαθάρισης.

Η προβλεπόμενη, σύμφωνα με το νόμο, ημερομηνία τόσο για την κατάργηση όσο και για τη λύση των παραπάνω φορέων, είναι η 31^η.12.2023, ενώ οι αρμοδιότητες τους μεταβιβάζονται από την 1^η.1.2024 στον οικείο, για κάθε φορέα, δήμο. Η διαπίστωσή της κατάργησης ή λύσης του εκάστοτε φορέα διαπιστώνεται με πράξη του Γραμματέα της οικείας αποκεντρωμένης διοίκησης που δημοσιεύεται στην Εφημερίδα της Κυβερνήσεως εντός ενός (1) μηνός από την ως άνω ημερομηνία, ήτοι μέχρι την 31^η.1.2024. Την 29η.06.2024 καταργούνται οι σχολικές επιτροπές των Δήμων.

Στις εξαιρέσεις του Ν.5056/2023 για τα Νομικά Πρόσωπα Δημοσίου Δικαίου και τις Κοινωφελείς Επιχειρήσεις οι οποίες δεν καταργούνται, όσο αναφορά το Δήμο Ωραιοκάστρου περιλαμβάνεται μόνο η ΔΕΥΑΩ.

Δημοτική Επιχείρηση Ύδρευσης Αποχέτευσης Ωραιοκάστρου (ΔΕΥΑΩ)

Η Δ.Ε.Υ.Α.Ω., είναι νομικό πρόσωπο ιδιωτικού δικαίου κοινωφελούς χαρακτήρα, δημοτική επιχείρηση ειδικού σκοπού που συστάθηκε με την με αριθμό 52/2011 απόφαση του Δημοτικού Συμβουλίου Ωραιοκάστρου (ΦΕΚ 1273B/16.11.2011) περί Συγχώνευσης των Δημοτικών Επιχειρήσεων Ύδρευσης Αποχέτευσης των πρώην Δήμων Καλλιθέας και Μυγδονίας που συνέστησαν το Δήμο Ωραιοκάστρου σε μια Δημοτική Επιχείρηση Ύδρευσης Αποχέτευσης.

Διέπεται ως προς τη διοίκηση, οργάνωση, εκτέλεση, λειτουργία και συντήρηση των έργων αρμοδιότητάς της καθώς και τις πηγές χρηματοδότησής της από τις διατάξεις του Ν.1069/1980 «περί κινήτρων διά την ίδρυσην επιχειρήσεων υδρεύσεως και αποχετεύσεως». Έδρα της επιχείρησης είναι ο Δήμος Ωραιοκάστρου (άρθρο 1 παρ 3 Ν.1069/1980) και περιοχή αρμοδιότητας της η διοικητική περιφέρεια του Δήμου Ωραιοκάστρου (άρθρο 1 παρ 3 Ν.1069/1980).

Στην περιουσία της Επιχείρησης ανήκουν τα έργα ύδρευσης και αποχέτευσης της περιοχής αρμοδιότητας της επιχείρησης, τα οποία εκτελέσθηκαν ή θα εκτελεσθούν με βάση συγκεκριμένες μελέτες, όλοι οι υπόνομοι που υπάρχουν και οι εγκαταστάσεις ύδρευσης και αποχέτευσης ακάθαρτων και όμβριων υδάτων, όλοι οι υπόνομοι ή ανοικτοί αγωγοί που εκβάλλουν άμεσα ή έμμεσα στο δίκτυο, καθώς επίσης και οι μονάδες επεξεργασίας πόσιμου ύδατος και υγρών αποβλήτων (άρθρο 8 παρ 1 Ν.1069/1980).

Οι εργασίες της ΕΠΙΧΕΙΡΗΣΗΣ διευθύνονται από τον Γενικό Διευθυντή ο οποίος διορίζεται από το Διοικητικό Συμβούλιο και είναι υπόλογος σε αυτό για την εύρυθμη λειτουργία της.

A.2.4.7. Συμμετοχές - Συνεργασίες – Δικτυώσεις

Ο Δήμος Ωραιοκάστρου στα πλαίσια της εξωστρέφειας του, προσπαθεί να αξιοποιήσει κάθε δυνατή συνέργεια σε όλα τα επίπεδα (τοπικό, εθνικό, ευρωπαϊκό, κ.λπ.). Οι φορείς στους οποίους συμμετέχει ως εταίρος / μέτοχος καθώς και οι συνεργασίες που έχει αναπτύξει παρατίθενται παρακάτω:

- **ΠΕΔ Κεντρικής Μακεδονίας:** Αποτελεί την Περιφερειακή δομή λειτουργίας και υποστήριξης των ΟΤΑ της Περιφέρειας Κεντρικής Μακεδονίας με πολιτικό-συντονιστικό ρόλο κυρίως αλλά και επιτελικό ρόλο στήριξης. Όργανα διοίκησης



- της ΠΕΔ είναι η Γενική Συνέλευση, το Διοικητικό Συμβούλιο, η Εκτελεστική Επιτροπή και το Εποπτικό Συμβούλιο.
- **Φο.Δ.Σ.Α. Κεντρικής Μακεδονίας:** ο Περιφερειακός Σύνδεσμος Φορέων Διαχείρισης Στερεών Αποβλήτων Κεντρικής Μακεδονίας συγκροτήθηκε το 2014, με τη συγχώνευση 14 Φορέων και έχει την ευθύνη διαχείρισης των απορριμμάτων των 38 Δήμων της Κεντρικής Μακεδονίας, που περιλαμβάνει τους Νομούς Θεσσαλονίκης, Πιερίας, Χαλκιδικής, Σερρών, Ημαθίας, Πέλλας και Κιλκίς. Κύρια αρμοδιότητα του είναι η λειτουργία και διαχείριση 11 Χώρων Υγειονομικής Ταφής Απορριμμάτων, 8 Σταθμών Μεταφόρτωσης, που εξυπηρετούν πληθυσμό 2.000.000 πολιτών, αλλά και η ευαισθητοποίηση των πολιτών για τη μείωση και την ορθολογική διαχείριση των απορριμμάτων. Ο ΦοΔΣΑ έχει ως μέλη του όλους τους Δήμους της Περιφέρειας Κεντρικής Μακεδονίας, συμπεριλαμβανομένου του Δήμου Ωραιοκάστρου, και διοικείται από τον Πρόεδρο, το Διοικητικό Συμβούλιο και την Εκτελεστική Επιτροπή.
 - **Εθνικό Διαδημοτικό Δίκτυο Υγιών Πόλεων:** Το Ελληνικό Διαδημοτικό Δίκτυο Υγιών Πόλεων του Π.Ο.Υ. έχει ως αποκλειστικό του σκοπό την Πρόληψη των Νοσημάτων, την Προαγωγή της Υγείας, τον Προσυμπτωματικό Έλεγχο των πληθυσμιακών ομάδων υψηλού κινδύνου και γενικότερα την προώθηση ολοκληρωμένων Πολιτικών και Δράσεων στο πεδίο της Δημόσιας Υγείας. Δραστηριοποιείται κυρίως στους τομείς της Υγειονομικής Ενημέρωσης, της Προστασίας του Περιβάλλοντος και της Προληπτικής Ιατρικής. Σήμερα αριθμεί 242 ΟΤΑ μέλη από όλες τις Περιφέρειες της χώρας και διοικείται από 13-μελές Δ.Σ. Αποτελεί τη συνένωση 3 Δικτύων: του Διαδημοτικού Δικτύου Υγείας & Κοινωνικής Αλληλεγγύης Ο.Τ.Α. που ιδρύθηκε το 2005, του Εθνικού Δικτύου Δήμων Προαγωγής Υγείας που ιδρύθηκε το 2007 και του Εθνικού Δικτύου Υγιών Πόλεων που ιδρύθηκε το 1994.
 - **Αδελφοποίηση με το Δήμο Detmold (Γερμανία):** Ο Δήμος Ωραιοκάστρου έχει αδελφοποιηθεί με τον Δήμο Detmold αναπτύσσοντας δεκαετείς ισχυρούς δεσμούς φιλίας και συνεργασίας και ανταλλάσσοντας ιδέες και καλές πρακτικές σε θέματα τοπικής αυτοδιοίκησης, πολιτισμού, νεολαίας, επιχειρηματικότητας και βιώσιμης αστικής ανάπτυξης.
Η αδελφοποίηση επικυρώθηκε επίσημα το 2013 με την υπογραφή Συμφώνου Συνεργασίας – Αδελφοποίησης των δύο Δήμων. Στο πλαίσιο του Συμφώνου αυτού, πραγματοποιούνται εκδηλώσεις και δράσεις με συμμετοχή εκπροσώπων των δύο Δήμων, που στοχεύουν



- Στη βελτίωση της ποιότητας ζωής μέσω κοινών εμπειριών και ανταλλαγής πληροφοριών τεχνολογίας, διοίκησης και απόκτησης εμπειριών στον τομέα της επιχειρηματικότητας, της οικονομικής ανάπτυξης και τοπικής αυτοδιοίκησης.
- Την απόκτηση τεχνογνωσίας στην εκτέλεση έργων της Ευρωπαϊκής Ένωσης.
- Την ενθάρρυνση προσωπικών επαφών και στήριξη τουριστικών δράσεων μεταξύ των δύο Δήμων.
- Την περαιτέρω ανάπτυξη απευθείας επαφών μεταξύ των πολιτών που δραστηριοποιούνται σε οργανώσεις, συλλόγους και κινήματα πολιτών, και στήριξη των πολιτιστικών ανταλλαγών στους τομείς μουσικής, αθλητισμού, λογοτεχνίας και καλών τεχνών.



A.3 ΑΞΙΟΛΟΓΗΣΗ – ΑΝΑΛΥΣΗ SWOT

Η ανάλυση **SWOT** λειτουργεί ως ένα αποτελεσματικό εργαλείο καταγραφής, ανάλυσης και αξιολόγησης των εσωτερικών και εξωτερικών παραγόντων που θα πρέπει να ληφθούν υπόψη στον στρατηγικό και επιχειρησιακό σχεδιασμό του Δήμου Ωραιοκάστρου. Συγκεκριμένα, μέσω αυτής προσδιορίζονται τα δυνατά (**S**trengths) και αδύνατα (**W**eaknesses) σημεία του Δήμου, καθώς και οι ευκαιρίες (**O**pportunities) και οι απειλές (**T**hreats).

Επομένως, ενόψει του παρόντος σχεδίου, η ανάλυση SWOT χρησιμοποιείται ουσιαστικά ως ένα μεθοδολογικό εργαλείο, προκειμένου να καταγραφούν και εν συνεχεία, να αξιολογηθούν οι παραπάνω παράμετροι.

Στόχος της είναι αρχικά, ο εντοπισμός και η καταγραφή των ισχυρών σημείων ή στρατηγικών πλεονεκτημάτων πάνω στα οποία θα στηριχθεί η αναπτυξιακή πορεία του Δήμου καθώς και ο καθορισμός της στρατηγικής που θα ακολουθήσει την επόμενη πενταετία. Ακόμη, ο εντοπισμός, η καταγραφή και η κατανόηση των «αδύνατων σημείων» είναι ζωτικής σημασίας ώστε να σχεδιαστούν και να υλοποιηθούν οι αντίστοιχες πολιτικές και δράσεις που θα συμβάλουν στην αντιμετώπισή τους και θα οδηγήσουν στην αποφυγή των περιορισμών που δημιουργούν. Επιπρόσθετα, στο ταχέως μεταβαλλόμενο οικονομικό περιβάλλον που υπάρχει σήμερα, παρουσιάζονται συνεχείς ευκαιρίες και κίνδυνοι, που θα πρέπει να αξιολογούνται, να λαμβάνονται υπόψη και να αξιοποιούνται ή αντιμετωπίζονται κατά το σχεδιασμό των όποιων παρεμβάσεων πολιτικής υπέρ του Δήμου.



Α.3.1 ΑΞΟΝΑΣ 1 – ΠΕΡΙΒΑΛΛΟΝ & ΠΟΙΟΤΗΤΑ ΖΩΗΣ

ΑΞΟΝΑΣ 1 - ΠΕΡΙΒΑΛΛΟΝ ΚΑΙ ΠΟΙΟΤΗΤΑ ΖΩΗΣ	
ΔΥΝΑΤΑ ΣΗΜΕΙΑ	ΑΔΥΝΑΜΙΕΣ
<ul style="list-style-type: none"> ✓ Κομβική γεωγραφική θέση του Δήμου ✓ Σημαντικό κομβικό σημείο για τις χερσαίες μεταφορές ✓ Αξιόλογο φυσικό περιβάλλον (προστατευόμενες περιοχές, διατηρητέα μνημεία της φύσης, κ.λπ.) ✓ Πλούσιοι φυσικοί πόροι (Γεωλογία, υδρογραφικό δίκτυο, Πικρολίμνη, κλπ.) ✓ Αξιόλογοι τουριστικοί και πολιτιστικοί πόροι (Μνημεία Α΄ Παγκοσμίου πολέμου, Αρχαιολογικά μνημεία) ✓ Εγκεκριμένο Περιφερειακό Σχέδιο διαχείρισης απορριμμάτων ✓ Εγκεκριμένο Τοπικό Σχέδιο διαχείρισης απορριμμάτων ✓ Σταθερότητα του δικτύου μεταφοράς ηλεκτρικής ενέργειας με πολύ μικρές μεταπτώσεις ✓ Υψηλό ποσοστό κάλυψης τηλεπικοινωνιακού δικτύου ✓ Πλούσιο φυσικό περιβάλλον, κατάλληλο για την παραγωγή αγροτικών προϊόντων ποιότητας και για την άσκηση ήπιων τουριστικών δραστηριοτήτων. Επουσιώδης βιομηχανία, έλλειψη εντατικών καλλιεργειών και επακόλουθα μικρή επιβάρυνση στο περιβάλλον ✓ Ύπαρξη εγκεκριμένου Σχεδίου βιώσιμης 	<ul style="list-style-type: none"> ✓ Ενδοχωρικές ανισότητες (ανάμεσα στις Δ.Ε.) και κυρίως μεταξύ της πόλης Του Ωραιοκάστρου και των υπόλοιπων οικισμών ✓ Λειτουργική εξάρτηση από το αστικό κέντρο του Ωραιοκάστρου ✓ Έλλειψη χωρικού σχεδιασμού (χωροταξικού – πολεοδομικού) στο σύνολο του Δήμου ✓ Ύπαρξη σημαντικού όγκου απορριμμάτων, που απαιτούν ειδική διαχείριση ✓ Έλλειψη θεσμοθέτησης ζωνών χρήσεων γης ✓ Έλλειψη σχεδιασμού διαχείρισης και ολοκληρωμένης ανάπτυξης αξιόλογων κτισμάτων και οικιστικών συνόλων της περιοχής ✓ Μέτρια ποιοτική κατάσταση οδικού δικτύου. Προβλήματα προσβασιμότητας, συντήρησης, ασφαλοστρώσεων, κλπ. ✓ Χαμηλό ποσοστό δρόμων ήπιας κυκλοφορίας και ποδηλατοδρόμων ✓ Ελλιπής πεζοδρόμηση και υποδομών για πεζούς στους περισσότερους οικισμούς ✓ Περιορισμένοι ειδικοί χώροι στάθμευσης στην πόλη του Ωραιοκάστρου ✓ Υποβαθμισμένοι κοινόχρηστοι χώροι ✓ Περιορισμένη εξυπηρέτηση κατοίκων από



ΑΞΟΝΑΣ 1 - ΠΕΡΙΒΑΛΛΟΝ ΚΑΙ ΠΟΙΟΤΗΤΑ ΖΩΗΣ	
<p>αστικής κινητικότητας (ΣΒΑΚ) για την πόλη του Ωραιοκάστρου</p>	<p>υφιστάμενα μέσα μεταφοράς (ΟΑΣΘ)</p> <ul style="list-style-type: none"> ✓ Προβλήματα παλαιότητας δικτύου ύδρευσης σε κάποιους οικισμούς ✓ Χαμηλό ποσοστό διείσδυσης και εφαρμογής δράσεων ανακύκλωσης ✓ Χαμηλό ποσοστό διείσδυσης ΑΠΕ ✓ Έλλειψη υποδομών (επαρκών σε έκταση και προδιαγραφές και αδειοδοτημένων) διαχείρισης αδέσποτων ζώων συντροφιάς ✓ Ελλιπής ενεργειακός/βιοκλιματικός σχεδιασμός
ΕΥΚΑΙΡΙΕΣ	ΑΠΕΙΛΕΣ
<ul style="list-style-type: none"> ✓ Σημαντικές Προοπτικές για την ανάπτυξη εναλλακτικών μορφών τουρισμού ✓ Αξιοποίηση πολιτιστικών και φυσικών πόρων ✓ Δυνατότητα αξιοποίησης χρηματοδοτικών μέσων στο πλαίσιο της νέας προγραμματικής περιόδου ✓ Νέες χρηματοδοτικές πηγές (Τομεακά, ΠΕΠ, Ευρωπαϊκά) ✓ Ενίσχυση περιβαλλοντικής συνείδησης των πολιτών (όλων των ηλικιών) και των επιχειρηματιών, σε θέματα διαχείρισης απορριμμάτων ✓ Ύπαρξη περιοχών Natura ✓ Συνεργασία με περιβαλλοντικούς & τοπικούς φορείς για την προώθηση των δράσεων ορθολογικής διαχείρισης ✓ Εφαρμογή δράσεων εξοικονόμησης ενέργειας σε 	<ul style="list-style-type: none"> ✓ Υποβάθμιση του περιβάλλοντος και των οικοσυστημάτων λόγω μη ελέγχου και οργανωμένης καταγραφής των οχλουσών δραστηριοτήτων ✓ Κίνδυνος ερημοποίησης κάποιων οικισμών λόγω σημαντικής μείωσης του πληθυσμού τους ✓ Κίνδυνοι εκδήλωσης πυρκαγιών στις δασικές εκτάσεις του Δήμου ✓ Ανθρωπογενείς πιέσεις στους φυσικούς πόρους της περιοχής ✓ Μη ανταπόκριση / συμμετοχή των κατοίκων στις σχεδιαζόμενες πρακτικές διαχείρισης (ανακύκλωση, επαναχρησιμοποίηση, κ.λπ.) ✓ Καθυστερήσεις στη χρηματοδότηση έργων ✓ Ρύπανση της ατμόσφαιρας από την οικιακή καύση ξύλων για θέρμανση

**ΑΞΟΝΑΣ 1 - ΠΕΡΙΒΑΛΛΟΝ ΚΑΙ ΠΟΙΟΤΗΤΑ ΖΩΗΣ**

ιδιωτικά και δημόσια κτίρια

- ✓ Ενημέρωση – ευαισθητοποίηση πολιτών σε περιβαλλοντικά θέματα
- ✓ Σημαντικές προοπτικές ενίσχυσης της βιώσιμης κινητικότητας
- ✓ Αξιοποίηση των ελεύθερων κοινόχρηστων χώρων του Δήμου
- ✓ Ολοκλήρωση των διαδικασιών μεταγραφής της Πολεοδομικής επέκτασης του Ρυμοτομικού Σχεδίου της πόλης του Ωραιοκάστρου
- ✓ Επέκταση της χρήσης της «πράσινης» τεχνολογίας σε υποδομές, εξοπλισμό και οχήματα

Α.3.2 ΑΞΟΝΑΣ 2 – ΚΟΙΝΩΝΙΚΗ ΠΟΛΙΤΙΚΗ, ΥΓΕΙΑ, ΠΑΙΔΕΙΑ, ΠΟΛΙΤΙΣΜΟΣ, ΑΘΛΗΤΙΣΜΟΣ

ΑΞΟΝΑΣ 2 – ΚΟΙΝΩΝΙΚΗ ΠΟΛΙΤΙΚΗ, ΥΓΕΙΑ, ΠΑΙΔΕΙΑ, ΠΟΛΙΤΙΣΜΟΣ, ΑΘΛΗΤΙΣΜΟΣ	
ΔΥΝΑΤΑ ΣΗΜΕΙΑ	ΑΔΥΝΑΜΙΕΣ
<p>Κοινωνική Πολιτική</p> <ul style="list-style-type: none"> ✓ Δυναμικές δράσεις ενίσχυσης των ευάλωτων δημοτών από το Δήμο ✓ Υψηλός βαθμός ευαισθητοποίησης του Δήμου προς τις ευπαθείς κοινωνικές ομάδες 	<p>Κοινωνική Πολιτική</p> <ul style="list-style-type: none"> ✓ Ελλιπής στελέχωση κοινωνικών υπηρεσιών και δομών ✓ Υψηλά ποσοστά γηρασμένου πληθυσμού ✓ Χαμηλό μορφωτικό επίπεδο για το μεγαλύτερο μέρος του πληθυσμού. ✓ Σημαντικό τμήμα του πληθυσμού του Δήμου ευάλωτο στη φτώχεια και τον κοινωνικό αποκλεισμό
<p>Παιδεία</p> <ul style="list-style-type: none"> ✓ Ικανοποιητική κάλυψη των αναγκών πρωτοβάθμιας και δευτεροβάθμιας εκπαίδευσης ✓ Τα δρομολογημένα βήματα προς την λειτουργική και ενεργειακή αναβάθμιση των εκπαιδευτικών υποδομών, από τη δημοτική αρχή ✓ Αποτελεσματική λειτουργία της οργάνωσης των σχολικών μονάδων 	<p>Παιδεία</p> <ul style="list-style-type: none"> ✓ Μη επαρκής κάλυψη των σύγχρονων εκπαιδευτικών αναγκών (εργαστήρια, αίθουσες πολλαπλών χρήσεων) ✓ Έλλειψη υποδομών πρόσβασης ΑμεΑ σε κάποιες αίθουσες νευραλγικής σημασίας για την εκπαίδευση
ΕΥΚΑΙΡΙΕΣ	ΑΠΕΙΛΕΣ
<p>Κοινωνική Πολιτική</p> <ul style="list-style-type: none"> ✓ Συγκράτηση του πληθυσμού μέσα από εργασιακά κίνητρα απασχόλησης (βλ. Τοπική Οικονομία) ✓ Χρηματοδότηση κοινωνικών δομών (ΚΑΠΗ, ΚΔΑΠ και λοιπές δομές) μέσα από την Νέα προγραμματική περίοδο ✓ Δημιουργική ανάδειξη αύλειων χώρων 	<p>Κοινωνική Πολιτική</p> <ul style="list-style-type: none"> ✓ Περαιτέρω αύξηση και εξαθλίωση του φτωχού πληθυσμού, τόσο των ηλικιωμένων, όσο και των νέων, ως αποτέλεσμα της παρούσας περιόδου κρίσης (λόγω έκτακτων συνθηκών, πχ πανδημία). ✓ Μακροπρόθεσμη ένταση των κοινωνικών προκλήσεων των ευάλωτων ομάδων λόγω του αυξανόμενου γηρασμένου πληθυσμού.

ΑΞΟΝΑΣ 2 – ΚΟΙΝΩΝΙΚΗ ΠΟΛΙΤΙΚΗ, ΥΓΕΙΑ, ΠΑΙΔΕΙΑ, ΠΟΛΙΤΙΣΜΟΣ, ΑΘΛΗΤΙΣΜΟΣ	
	<ul style="list-style-type: none"> ✓ Κλιμάκωση κοινωνικών κινδύνων (αύξηση ποσοστών ανεργίας) και ένταξη περισσότερων ατόμων στις ομάδες κοντά και κάτω από το όριο της φτώχειας, ως απόρροια συνέχισης της κρίσης, λόγω και καταστάσεων έκτακτης ανάγκης (πχ Covid 19).
Παιδεία <ul style="list-style-type: none"> ✓ Περαιτέρω εκσυγχρονισμός των σχολικών υποδομών και του εξοπλισμού τους ✓ Αξιοποίηση ευρωπαϊκών / εθνικών πόρων για την κατασκευή νέων Σχολικών Μονάδων ✓ Χρηματοδότηση εναλλακτικών και καινοτόμων δράσεων παιδείας, εκπαίδευσης και επιμόρφωσης. 	Παιδεία <ul style="list-style-type: none"> ✓ Περαιτέρω υποβάθμιση των υπάρχουσών υποδομών εκπαίδευσης, ως επακόλουθο πιθανής μειωμένης χρηματοδότησης λόγω της νέας κρίσης ✓ Η οικονομική κρίση της χώρας, έχει άμεσο αντίκτυπο και στους δημότες με αποτέλεσμα να αποθαρρύνει τη συμμετοχή τους στα επιμορφωτικά προγράμματα, ακόμα και όταν η οικονομική συμμετοχή είναι χαμηλή. ✓ Κοινωνική απαξίωση του ρόλου της εκπαίδευσης ✓ Κίνδυνος πρόκλησης φθορών σε σχολικές υποδομές και δημόσιες εγκαταστάσεις λόγω ελλιπούς φύλαξης
ΔΥΝΑΤΑ ΣΗΜΕΙΑ	ΑΔΥΝΑΜΙΕΣ
Πολιτισμός / Αθλητισμός <ul style="list-style-type: none"> ✓ Σημαντικός αριθμός αρχαιολογικών, ιστορικών και θρησκευτικών μνημείων, καθώς και μνημείων φυσικής και πολιτιστικής κληρονομιάς. ✓ Πολιτιστικές εκδηλώσεις διαφορετικής θεματολογίας ✓ Δραστηριοποίηση πολιτιστικών συλλόγων ✓ Υψηλός βαθμός ευαισθητοποίησης του Δήμου και των πολιτών προς τις ευπαθείς κοινωνικές ομάδες 	Πολιτισμός / Αθλητισμός <ul style="list-style-type: none"> ✓ Έλλειψη επαρκούς στελέχωσης στις πολιτιστικές δομές του Δήμου ✓ Υψηλό κόστος συντήρησης των αθλητικών εγκαταστάσεων και υποδομών σε συνδυασμό με την ανεπάρκεια οικονομικών πόρων
ΕΥΚΑΙΡΙΕΣ	ΑΠΕΙΛΕΣ



ΑΞΟΝΑΣ 2 – ΚΟΙΝΩΝΙΚΗ ΠΟΛΙΤΙΚΗ, ΥΓΕΙΑ, ΠΑΙΔΕΙΑ, ΠΟΛΙΤΙΣΜΟΣ, ΑΘΛΗΤΙΣΜΟΣ	
<p>Πολιτισμός / Αθλητισμός</p> <ul style="list-style-type: none"> ✓ Αξιοποίηση ΤΠΕ για την ανάδειξη πολιτιστικού αποθέματος ✓ Αξιοποίηση ιστορικής και πολιτιστικής κληρονομιάς του Δήμου ✓ Ανάπτυξη νέων συνεργασιών των πολιτιστικών φορέων ✓ Ανάπτυξη εναλλακτικών μορφών αθλητισμού ✓ Εφαρμογή συστημάτων ΑΠΕ στις αθλητικές και πολιτιστικές υποδομές 	<p>Πολιτισμός / Αθλητισμός</p> <ul style="list-style-type: none"> ✓ Έλλειψη συλλογικής πολιτιστικής δράσης για την ανάδειξη της τοπικής κληρονομιάς του δήμου ✓ Περιορισμένη χρηματοδότηση των πολιτιστικών και αθλητικών φορέων για την υλοποίηση δράσεων ✓ Υποβάθμιση και αλλοίωση των ιστορικών και πολιτιστικών πόρων
ΔΥΝΑΤΑ ΣΗΜΕΙΑ	ΑΔΥΝΑΜΙΕΣ
<p>Υγεία / Κοινωνική Προστασία</p> <ul style="list-style-type: none"> ✓ Καλή συνεργασία με υγειονομικούς φορείς και δομές υγείας στο Νομό Θεσσαλονίκης και στην Περιφέρεια Δυτικής Μακεδονίας ✓ Υλοποίηση Προγράμματος «Βοήθεια στο Σπίτι» ✓ Ύπαρξη τοπικού συντονιστικού οργάνου πολιτικής προστασίας ✓ Υλοποίηση σημαντικών κοινωνικών δράσεων με πρωτοβουλία του Δήμου 	<p>Υγεία / Κοινωνική Προστασία</p> <ul style="list-style-type: none"> ✓ Εντοπισμένες ελλείψεις σε υποδομές και υπηρεσίες υγείας & κοινωνικής μέριμνας ✓ Υψηλό ποσοστό γηρασμένου πληθυσμού και ατόμων διαβίωσης κάτω από το όριο της φτώχειας ✓ Υποστελέχωση σε ανθρώπινο δυναμικό και ελλείψεις σε ιατρικό εξοπλισμό
ΕΥΚΑΙΡΙΕΣ	ΑΠΕΙΛΕΣ
<p>Υγεία / Κοινωνική Προστασία</p> <ul style="list-style-type: none"> ✓ Δημιουργία Εθελοντικού Δικτύου μέσω ενεργοποίησης των εθελοντικών οργανώσεων ✓ Συνεργασία με υγειονομικές δομές για την αναβάθμιση των υπηρεσιών και δομών δημόσιας υγείας ✓ Ανάπτυξη δράσεων κοινωνικής οικονομίας ✓ Υλοποίηση δράσεων ευαισθητοποίησης των κατοίκων (για θέματα πρόληψης και δημόσιας υγείας) και διεξαγωγής προληπτικών εξετάσεων. ✓ Ανάπτυξη εφαρμογών τηλε-ιατρικής 	<p>Υγεία / Κοινωνική Προστασία</p> <ul style="list-style-type: none"> ✓ Συνεχώς αυξανόμενος αριθμός των ευπαθών κοινωνικών ομάδων ✓ Ανυπαρξία σχεδιασμού και προγραμματισμού αναβάθμισης των υποδομών υγείας λόγω της εφαρμογής του μνημονίου ✓ Κίνδυνος πανδημίας και άλλων λοιμώξεων

ΑΞΟΝΑΣ 2 – ΚΟΙΝΩΝΙΚΗ ΠΟΛΙΤΙΚΗ, ΥΓΕΙΑ, ΠΑΙΔΕΙΑ, ΠΟΛΙΤΙΣΜΟΣ, ΑΘΛΗΤΙΣΜΟΣ
A.3.3 ΑΞΟΝΑΣ 3 – ΤΟΠΙΚΗ ΟΙΚΟΝΟΜΙΑ ΚΑΙ ΑΠΑΣΧΟΛΗΣΗ

ΑΞΟΝΑΣ 3 – ΤΟΠΙΚΗ ΟΙΚΟΝΟΜΙΑ ΚΑΙ ΑΠΑΣΧΟΛΗΣΗ	
ΔΥΝΑΤΑ ΣΗΜΕΙΑ	ΑΔΥΝΑΜΙΕΣ
<ul style="list-style-type: none"> ✓ Ύπαρξη ιστορικού, φυσικού και πολιτιστικού αποθέματος που καθιστά το Δήμο ελκυστικό για εναλλακτικό τουρισμό ✓ Κομβική γεωγραφική θέση ✓ Ιδανικές συνθήκες για ανάπτυξη της γεωργίας και κτηνοτροφίας ✓ Ύπαρξη σημαντικών τουριστικών πόρων 	<ul style="list-style-type: none"> ✓ Χαμηλό ποσοστό των οικονομικά ενεργών ατόμων ✓ Υψηλό ποσοστό άνεργων πτυχιούχων ✓ Απουσία οργανωμένου χώρου υποδοχής βιομηχανιών (ΒΙΟΠΑ) ✓ Έλλειψη καινοτομίας στους παραγωγικούς τομείς και κυρίως στον τουρισμό που είναι κυρίαρχος ✓ Αυξανόμενο κόστος παραγωγής (καύσιμα, λιπάσματα, φάρμακα)
ΕΥΚΑΙΡΙΕΣ	ΑΠΕΙΛΕΣ
<ul style="list-style-type: none"> ✓ Αξιοποίηση της διεθνώς αυξανόμενης ζήτησης για εναλλακτικά τουριστικά αγαθά και υπηρεσίες ✓ Διεύρυνση του υπάρχοντος εναλλακτικού τουρισμού, μέσα από την ενίσχυση των υποδομών και δραστηριοτήτων που προσφέρονται και την προβολή του τόπου, που θα δημιουργήσει νέες θέσεις εργασίας και θα αποτελέσει κίνητρο συγκράτησης πληθυσμού και προσέλκυσης επισκεπτών με σε όλη τη διάρκεια του έτους ✓ Δημιουργία Marketing Plan για τον Τουρισμό αξιοποιώντας και ενισχύοντας ήδη υπάρχουσες τάσεις με σκοπό την επιμήκυνση της τουριστικής περιόδου και την αξιοποίηση θεματικών μορφών τουρισμού ✓ Σύνδεση με τουριστικά αγαθά της Π.Ε. για δημιουργία οικονομιών κλίμακας 	<ul style="list-style-type: none"> ✓ Αδυναμία υποστήριξης της διεύρυνσης του δευτερογενή και τριτογενή τομέα, λόγω έλλειψης εξειδίκευσης του περιορισμένου ανθρώπινου δυναμικού ✓ Επιδείνωση της οικονομικής κατάστασης της χώρας και άρα και του δήμου, ως αποτέλεσμα της παρούσας περιόδου κρίσης (λόγω νέου κορονοϊού Covid 19), η οποία μπορεί να αποβεί καταστροφική αυξάνοντας την ανεργία και επιφέροντας νέες μειώσεις σε μισθούς και συντάξεις και πλήγματα στα εργασιακά δικαιώματα. ✓ Αδυναμία ανάκαμψης του τουριστικού τομέα, μετά το πλήγμα της έκτακτης κατάστασης λόγω πανδημίας Covid-19 ✓ Περιορισμός των πόρων του ΕΣΠΑ που αξιοποιούνται για την ενδυνάμωση της τοπικής

ΑΞΟΝΑΣ 3 – ΤΟΠΙΚΗ ΟΙΚΟΝΟΜΙΑ ΚΑΙ ΑΠΑΣΧΟΛΗΣΗ	
<ul style="list-style-type: none"> ✓ Αξιοποίηση της συμμετοχής του δήμου στα δίκτυα πόλεων ✓ Αξιοποίηση ειδικών αξόνων ΠΕΠ Κεντρικής Μακεδονίας για χρηματοδότηση δράσεων επιχειρηματικότητας, απασχόλησης και επαγγελματικού προσανατολισμού ✓ Αξιοποίηση των περιφερειακών στρατηγικών για την έξυπνη εξειδίκευση, καταπολέμηση της φτώχειας και κοινωνικής ένταξης ✓ Βελτίωση των δεξιοτήτων του ανθρώπινου δυναμικού ✓ Στοχευόμενες δράσεις ανάπτυξης επιχειρηματικότητας 	οικονομίας, με σκοπό την αξιοποίηση τους για την αντιμετώπιση έκτακτων συνθηκών (πχ πανδημίες, φυσικές καταστροφές, κ.α.)

A.3.4 ΑΞΟΝΑΣ 4 – ΔΙΟΙΚΗΤΙΚΗ ΙΚΑΝΟΤΗΤΑ – ΕΣΩΤΕΡΙΚΗ ΑΝΑΠΤΥΞΗ ΤΟΥ ΔΗΜΟΥ

ΑΞΟΝΑΣ 4 – ΔΙΟΙΚΗΤΙΚΗ ΙΚΑΝΟΤΗΤΑ – ΕΣΩΤΕΡΙΚΗ ΑΝΑΠΤΥΞΗ ΤΟΥ ΔΗΜΟΥ	
ΠΛΕΟΝΕΚΤΗΜΑΤΑ	ΜΕΙΟΝΕΚΤΗΜΑΤΑ
<p>Οργανωτική δομή</p> <ul style="list-style-type: none"> ✓ Διαχειριστική Επάρκεια ✓ Ισχυρό δίκτυο συνεργασίας κυρίως με ΟΤΑ αλλά και άλλους φορείς ✓ Αναλυτική και επίσημη περιγραφή της δομής και των αρμοδιοτήτων των επί μέρους Υπηρεσιών του Δήμου με τον ισχύοντα Ο.Ε.Υ. 	<p>Οργανωτική δομή</p> <ul style="list-style-type: none"> ✓ Εσωτερική γραφειοκρατία, έλλειψη συντονισμού και οριζόντιας συνεργασίας μεταξύ των υπηρεσιών ✓ Συνεχείς μεταβολές στο θεσμικό πλαίσιο των ΟΤΑ
ΕΥΚΑΙΡΙΕΣ	ΑΠΕΙΛΕΣ
<p>Οργανωτική δομή</p> <ul style="list-style-type: none"> ✓ Οργάνωση υπηρεσιών – εισαγωγή και εφαρμογή προτυποποιημένων διαδικασιών ✓ Αξιοποίηση χρηματοδοτικών εργαλείων και ευκαιριών Νέας Προγραμματικής Περιόδου 	<p>Οργανωτική δομή</p> <ul style="list-style-type: none"> ✓ Μεγάλος όγκος αρμοδιοτήτων με τις οποίες είναι επιφορτισμένοι οι ΟΤΑ (ιδίως μετά και την κατάργηση των νομικών τους προσώπων) σε συνάρτηση με την ελλιπή χρηματοδότηση

ΑΞΟΝΑΣ 4 – ΔΙΟΙΚΗΤΙΚΗ ΙΚΑΝΟΤΗΤΑ – ΕΣΩΤΕΡΙΚΗ ΑΝΑΤΠΥΞΗ ΤΟΥ ΔΗΜΟΥ	
✓ Συμμετοχή σε ευρωπαϊκά και διακρατικά προγράμματα συνεργασίας και μεταφοράς γνώσης εμπειρίας και καλών πρακτικών	✓ Δυσκολία προσαρμογής στελεχών και υπηρεσιών σε νέες οργανωτικές δομές
ΠΛΕΟΝΕΚΤΗΜΑΤΑ	ΜΕΙΟΝΕΚΤΗΜΑΤΑ
<p>Ανθρώπινο Δυναμικό</p> <ul style="list-style-type: none"> ✓ Ικανοποιητικό επίπεδο εμπειρίας και καλής γνώσης των διαδικασιών από την πλειοψηφία των υπαλλήλων ✓ Ταχεία και αποτελεσματική εξυπηρέτηση των Δημοτών σε βασικά ζητήματα 	<p>Ανθρώπινο Δυναμικό</p> <ul style="list-style-type: none"> ✓ Έλλειψη εξειδικευμένου προσωπικού σε κάποιες ειδικότητες (Πληροφορικής, Μηχανικών Η/Υ, κ.λπ.) ✓ Αναντιστοιχία των προβλεπόμενων θέσεων εργασίας στον ΟΕΥ σε σχέση με το υπάρχον στελεχιακό δυναμικό
ΕΥΚΑΙΡΙΕΣ	ΑΠΕΙΛΕΣ
<p>Ανθρώπινο Δυναμικό</p> <ul style="list-style-type: none"> ✓ Παρακολούθηση δράσεων και προγραμμάτων επιμόρφωσης ✓ Αξιοποίηση χρηματοδοτικών εργαλείων και ευκαιριών Νέας Προγραμματικής Περιόδου ✓ Αξιοποίηση Εθελοντών και Ειδικών Συνεργατών 	<p>Ανθρώπινο Δυναμικό</p> <ul style="list-style-type: none"> ✓ Καθυστέρηση στη διαδικασία προσλήψεων στους ΟΤΑ λόγω εθνικών δεσμεύσεων και προβλημάτων στη διαδικασία επιλογής προσωπικού. ✓ Μείωση διαθέσιμου προσωπικού λόγω συνταξιοδότησης και χαμηλού ρυθμού αντικατάστασης του ✓ Χαμηλή παραγωγικότητα υπαλλήλων λόγω απουσίας κινήτρων ✓ Μη αποτελεσματική συνεργασία μεταξύ των υπηρεσιών
ΠΛΕΟΝΕΚΤΗΜΑΤΑ	ΜΕΙΟΝΕΚΤΗΜΑΤΑ
<p>Ηλεκτρονική Διακυβέρνηση</p> <ul style="list-style-type: none"> ✓ Ανάρτηση αποφάσεων Δ.Σ. και οργάνων διοίκησης στη δικτυακή πύλη «ΔΙΑΥΓΕΙΑ» ✓ Ανάρτηση αποφάσεων Δ.Σ. και οργάνων διοίκησης στην Ιστοσελίδα του Δήμου 	<p>Ηλεκτρονική Διακυβέρνηση</p> <ul style="list-style-type: none"> ✓ Περιορισμένη ενσωμάτωση της καινοτομίας και των νέων τεχνολογιών από τις περισσότερες υπηρεσίες του Δήμου
ΕΥΚΑΙΡΙΕΣ	ΑΠΕΙΛΕΣ



ΑΞΟΝΑΣ 4 – ΔΙΟΙΚΗΤΙΚΗ ΙΚΑΝΟΤΗΤΑ – ΕΣΩΤΕΡΙΚΗ ΑΝΑΤΠΥΞΗ ΤΟΥ ΔΗΜΟΥ	
<p>Ηλεκτρονική Διακυβέρνηση</p> <ul style="list-style-type: none"> ✓ Αξιοποίηση χρηματοδοτικών εργαλείων για την ηλεκτρονική διακυβέρνηση ✓ Ανάπτυξη εφαρμογών και συστημάτων ΤΠΕ ✓ Ανάπτυξη έξυπνων εφαρμογών (Smart City) 	<p>Ηλεκτρονική Διακυβέρνηση</p> <ul style="list-style-type: none"> ✓ Δυσκολία προσαρμογής στελεχών σε νέες οργανωτικές δομές που περιλαμβάνουν εφαρμογή συστημάτων ΤΠΕ ✓ Περιορισμένη χρήση ψηφιακής υπογραφής ✓ Μειωμένη χρηματοδότηση προς του ΟΤΑ
ΠΛΕΟΝΕΚΤΗΜΑΤΑ	ΜΕΙΟΝΕΚΤΗΜΑΤΑ
<p>Υποδομές - Εξοπλισμός</p> <ul style="list-style-type: none"> ✓ Ικανοποιητικός βαθμός αξιοποίησης διαθέσιμων υποδομών και εξοπλισμού ✓ Αναλυτική καταγραφή & κατοχύρωση ακίνητης περιουσίας στο Εθνικό Κτηματολόγιο ✓ Ικανοποιητικός αριθμός οχημάτων για την κάλυψη των αναγκών του Δήμου 	<p>Υποδομές - Εξοπλισμός</p> <ul style="list-style-type: none"> ✓ Περιορισμένες εφαρμογές εξοικονόμησης ενέργειας ✓ Περιορισμένη δυνατότητα -αποδοτικότητα σημαντικού αριθμού οχημάτων και μηχανημάτων λόγω παλαιάς τεχνολογίας. ✓ Αυξημένο κόστος συντήρησης των οχημάτων λόγω παλαιότητας (τα περισσότερα πριν το 2010)
ΕΥΚΑΙΡΙΕΣ	ΑΠΕΙΛΕΣ
<p>Υποδομές - Εξοπλισμός</p> <ul style="list-style-type: none"> ✓ Αξιοποίηση χρηματοδοτικών προγραμμάτων για βελτίωση των υποδομών και την αντικατάσταση του υφιστάμενου εξοπλισμού ✓ Αξιοποίηση της καταγραφής της ακίνητης περιουσίας του Δήμου στο Κτηματολόγιο και δημιουργία ηλεκτρονικής βάσης ακινήτων ✓ Αύξηση της προσβασιμότητας των ΑΜΕΑ 	<p>Υποδομές - Εξοπλισμός</p> <ul style="list-style-type: none"> ✓ Μειωμένη χρηματοδότηση και επιχορηγήσεις για την αγορά νέου πάγιου εξοπλισμού ✓ Περιορισμοί εκμετάλλευσης της ακίνητης περιουσίας λόγω παλαιότητας και κόστους αποκατάστασης
ΠΛΕΟΝΕΚΤΗΜΑΤΑ	ΜΕΙΟΝΕΚΤΗΜΑΤΑ
<p>Χρηματοοικονομικό Περιβάλλον</p> <ul style="list-style-type: none"> ✓ Διαχείρισιμο ποσό οικονομικών υποχρεώσεων ✓ Αύξηση τακτικών εσόδων για το έτος 2023 	<p>Χρηματοοικονομικό Περιβάλλον</p> <ul style="list-style-type: none"> ✓ Σημαντική μείωση από ανταποδοτικά τέλη και δικαιώματα



ΑΞΟΝΑΣ 4 – ΔΙΟΙΚΗΤΙΚΗ ΙΚΑΝΟΤΗΤΑ – ΕΣΩΤΕΡΙΚΗ ΑΝΑΤΠΥΞΗ ΤΟΥ ΔΗΜΟΥ	
	✓ Υψηλά λειτουργικά κόστη
ΕΥΚΑΙΡΙΕΣ	ΑΠΕΙΛΕΣ
<p>Χρηματοοικονομικό Περιβάλλον</p> <ul style="list-style-type: none"> ✓ Αποδοτικότερη αξιοποίηση δημοτικής περιουσίας ✓ Αξιοποίηση χρηματοδοτικών ευκαιριών και εργαλείων νέας περιόδου 	<p>Χρηματοοικονομικό Περιβάλλον</p> <ul style="list-style-type: none"> ✓ Μειωμένες χρηματοδοτήσεις προς τους ΟΤΑ ✓ Αύξηση της αδυναμίας πολιτών στην τακτοποίηση των οικονομικών υποχρεώσεων προς το Δήμο



Α.4 ΣΤΡΑΤΗΓΙΚΟΣ ΣΧΕΔΙΑΣΜΟΣ ΜΕ ΒΑΣΗ ΤΑ ΥΠΕΡΚΕΙΜΕΝΑ ΕΠΙΠΕΔΑ ΣΧΕΔΙΑΣΜΟΥ

Στο πλαίσιο του παρόντος Κεφαλαίου καταγράφονται οι κύριες στρατηγικές κατευθύνσεις του υπερκείμενου σχεδιασμού που αφορούν την περιοχή του Δήμου Ωραιοκάστρου.

Η στρατηγική και οι στόχοι του Επιχειρησιακού Σχεδίου θα πρέπει να εναρμονίζονται από τις στρατηγικές που προτείνονται και εφαρμόζονται σε ευρωπαϊκό, εθνικό και περιφερειακό επίπεδο. Για το λόγο αυτό καταγράφηκαν και εξετάστηκαν θεσμοθετημένα και αναπτυξιακά κείμενα πολιτικής, από όλα τα επίπεδα σχεδιασμού.

Συγκεκριμένα, αξιολογούνται:

- ↳ **Ευρωπαϊκές Στρατηγικές**
- ↳ **Εθνικές Στρατηγικές**
- ↳ **Περιφερειακές Στρατηγικές**

Με τη χρήση των Καρτελών Επισκόπησης που ακολουθούν, σχηματίζεται μια σύνοψη των υφιστάμενων κειμένων πολιτικής με σκοπό αφενός να εξασφαλιστεί η συνέχεια του σχεδιασμού και αφετέρου να γίνει μια αρχική καταγραφή των χρηματοδοτικών εργαλείων που θα μπορούσαν να αξιοποιηθούν στο πλαίσιο του Επιχειρησιακού σχεδιασμού του Δήμου.

Πιο ειδικά, τα κείμενα υπερκείμενου σχεδιασμού που παρατίθενται είναι τα εξής:

1. Γενικό Πλαίσιο Χωροταξικού Σχεδιασμού και Αειφόρου Ανάπτυξης (ΓΠΧΣΑΑ)
2. Περιφερειακό Πλαίσιο Χωροταξικού Σχεδιασμού & Αειφόρου Ανάπτυξης Περιφέρειας Κεντρικής Μακεδονίας
3. Στρατηγική ΟΧΕ-ΒΑΑ Θεσσαλονίκης
4. Εταιρικό Σύμφωνο Περιφερειακής Ανάπτυξης: ΕΣΠΑ 2021-2027
5. Πρόγραμμα «Κεντρική Μακεδονία» 2021-2027
6. Τομεακά Προγράμματα ΕΣΠΑ 2021-2027
7. Τοπική Ανάπτυξη LEADER
8. Ευρωπαϊκή Εδαφική Συνεργασία INTERREG VI

Οι Καρτέλες Επισκόπησης που ακολουθούν περιλαμβάνουν στοιχεία για:

- την ταυτότητα του σχεδίου
- το περιεχόμενο του σχεδίου
- τις πιθανές δυνατότητες αξιοποίησής τους στο πλαίσιο του Επιχειρησιακού Σχεδίου

A.4.1. Γενικό Πλαίσιο Χωροταξικού Σχεδιασμού και Αειφόρου Ανάπτυξης

ΚΑΡΤΕΛΑ ΕΠΙΣΚΟΠΗΣΗΣ		
Α. ΤΑΥΤΟΤΗΤΑ ΣΧΕΔΙΟΥ		
1	Τίτλος	Γενικό Πλαίσιο Χωροταξικού Σχεδιασμού και Αειφόρου Ανάπτυξης (2008)
2	Κατηγορία	Θεσμικός Σχεδιασμός
3	Περίοδος αναφοράς	Έκδοση: 2008,
4	Πεδίο εφαρμογής	Εθνικό Επίπεδο
Β. ΠΕΡΙΕΧΟΜΕΝΟ ΣΧΕΔΙΟΥ		
1	Περιγραφή Αντικειμένου	Το Γενικό Πλαίσιο Χωροταξικού Σχεδιασμού και Αειφόρου Ανάπτυξης (ΓΠΧΣΑΑ) εγκρίθηκε από την Επιτροπή Συντονισμού της Κυβερνητικής Πολιτικής στον τομέα του Χωροταξικού Σχεδιασμού και της Αειφόρου Ανάπτυξης με την υπ' αρ. 6876/4871/12.06.2008 απόφαση (ΦΕΚ 128 Α'/03.07.2008). Σε αυτό καταγράφονται και αξιολογούνται όλοι οι παράγοντες που επηρεάζουν την μακροπρόθεσμη χωρική ανάπτυξη και διάρθρωση του εθνικού χώρου, αποτιμώνται οι χωρικές επιπτώσεις των διεθνών, ευρωπαϊκών και εθνικών πολιτικών και, προσδιορίζονται με προοπτική τουλάχιστον δεκαπέντε (15) ετών οι βασικές προτεραιότητες και οι στρατηγικές κατευθύνσεις για την ολοκληρωμένη χωρική ανάπτυξη και την αειφόρο οργάνωση του εθνικού χώρου.
2	Προτεινόμενες δράσεις/ παρεμβάσεις/ στόχοι	Στους στόχους του Γενικού Πλαισίου συγκαταλέγονται: α. Η ενίσχυση του ρόλου της χώρας, σε διεθνές, ευρωπαϊκό, μεσογειακό και βαλκανικό επίπεδο β. Η ενίσχυση της περιφερειακής ανάπτυξης και της χωρικής συνοχής. γ. Η διαφύλαξη – προστασία του περιβάλλοντος και, κατά περίπτωση,

	<p>η αποκατάσταση και / ή ανάδειξη των ευαίσθητων στοιχείων της φύσης, της πολιτιστικής κληρονομιάς και του τοπίου</p> <p>δ. Εν όψει των οξύτατων προβλημάτων που προκαλεί η αλλαγή κλίματος με ταχύτατους ρυθμούς, τίθενται στόχοι για την εξοικονόμηση ενέργειας, την προώθηση εναλλακτικών πηγών ενέργειας φιλικότερων προς το περιβάλλον και την προσαρμογή της χώρας στις νέες συνθήκες που διαγράφουν οι κλιματικές αλλαγές και αντιμετώπιση των επιπτώσεων που αυτές συνεπάγονται</p> <p>ε. Η παροχή ενός συνεκτικού πλαισίου κατευθύνσεων για τα υποκείμενα επίπεδα σχεδιασμού.</p>
--	---

A.4.2. Περιφερειακό Πλαίσιο Χωροταξικού Σχεδιασμού & Αειφόρου Ανάπτυξης Περιφέρειας Κεντρικής Μακεδονίας

ΚΑΡΤΕΛΑ ΕΠΙΣΚΟΠΗΣΗΣ		
Α. ΤΑΥΤΟΤΗΤΑ ΣΧΕΔΙΟΥ		
1	Τίτλος	Έγκριση αναθεώρησης του Περιφερειακού Χωροταξικού Πλαισίου της Περιφέρειας Κεντρικής Μακεδονίας και Περιβαλλοντική Έγκριση αυτού
2	Κατηγορία	Θεσμικός Σχεδιασμός
3	Περίοδος Αναφοράς	Έκδοση: 2020, έτος στόχος το 2035
4	Πεδίο εφαρμογής	Περιφέρεια Κεντρικής Μακεδονίας
Β. ΠΕΡΙΕΧΟΜΕΝΟ ΣΧΕΔΙΟΥ		
1	Περιγραφή Αντικειμένου	Το Αναθεωρημένο Περιφερειακό Χωροταξικό Πλαίσιο (ΠΧΠ) της Περιφέρειας Κεντρικής Μακεδονίας αναθεωρεί και αντικαθιστά το προγενέστερο Περιφερειακό Πλαίσιο Χωροταξικού Σχεδιασμού και Αειφόρου Ανάπτυξης της ίδιας περιφέρειας. Σε αυτό καταγράφονται και αξιολογούνται οι παράγοντες που επηρεάζουν την μακροπρόθεσμη χωρική ανάπτυξη της Περιφέρειας Κεντρικής Μακεδονίας και τίθενται οι στόχοι για την επόμενη περίοδο
2	Προτεινόμενες δράσεις / παρεμβάσεις / στόχοι	<ul style="list-style-type: none"> ↳ Προώθηση του διεθνούς και διαπεριφερειακού ρόλου της Περιφέρειας ↳ Προώθηση της εδαφικής συνοχής και περιορισμός των ενδοπεριφερειακών ανισοτήτων ↳ Ενίσχυση της κοινωνικής συνοχής ↳ Προστασία, αξιοποίηση και βιώσιμη διαχείριση των φυσικών και ανθρωπογενών πόρων ↳ Ενσωμάτωση της προστασίας του φυσικού και αγροτικού



	<p>περιβάλλοντος και του τοπίου σε όλες τις πολιτικές με χωρική διάσταση.</p> <p>↳ Χωρικός συντονισμός των πολιτικών και προγραμμάτων εθνικού και περιφερειακού επιπέδου που επηρεάζουν τον περιφερειακό χώρο.</p> <p>↳ Συντονισμός και καθοδήγηση των υποκείμενων χωρικών σχεδίων και των αδειοδοτικών διαδικασιών με χωρική διάσταση.</p>
--	---

Α.4.3. Στρατηγική ΟΧΕ-ΒΑΑ Θεσσαλονίκης

ΚΑΡΤΕΛΑ ΕΠΙΣΚΟΠΗΣΗΣ		
Α. ΤΑΥΤΟΤΗΤΑ ΜΕΛΕΤΗΣ		
1	Τίτλος	Επικαιροποιημένη Στρατηγική ΟΧΕ-ΒΑΑ Θεσσαλονίκης
2	Κατηγορία	Μητροπολιτικός Αναπτυξιακός Σχεδιασμός
3	Περίοδος αναφοράς	2014-2020
4	Πεδίο εφαρμογής	Μητροπολιτική Περιοχή Θεσσαλονίκης
Β. ΠΕΡΙΕΧΟΜΕΝΟ ΣΧΕΔΙΟΥ		
1	Περιγραφή Αντικειμένου	<p>Στο όραμα της στρατηγικής, όπως καθορίστηκε το 2017 περιγράφεται η Θεσσαλονίκη ως μια ανταγωνιστική και καινοτόμα, συνεκτική, βιώσιμη και ισόρροπη, πράσινη και ανθεκτική πόλη. Με την επικαιροποίηση της Στρατηγικής το 2023 περιλαμβάνεται το σύνολο της Λειτουργικής Μητροπολιτικής Περιοχής της Θεσσαλονίκης, συμπεριλαμβανομένου και του Δήμου Ωραιοκάστρου. Αφορά δράσεις χωροταξικής ρύθμισης, εξυγίανσης της παραγωγικής εγκατάστασης, προστασίας, ανάδειξης και προβολής πολιτισμού, δημιουργικής βιομηχανίας και τουρισμού, ενίσχυσης της κοινωνικής συνοχής, ανθεκτικότητας στις επιπτώσεις της κλιματικής αλλαγής και μείωσης του ανθρακικού αποτυπώματος της Λειτουργικής Μητροπολιτικής Περιοχής της Θεσσαλονίκης.</p> <p>Οι επιμέρους Στρατηγικοί Στόχοι (Άξονες) είναι:</p> <ol style="list-style-type: none"> 1. Θεσσαλονίκη Ανταγωνιστική και Καινοτόμα 2. Θεσσαλονίκη Συνεκτική 3. Θεσσαλονίκη Πράσινη και Ανθεκτική 4. Θεσσαλονίκη Αποτελεσματική
2	Προτεινόμενες δράσεις/ παρεμβάσεις / στόχοι	<p>Η Στρατηγική ενσωματώνει τους παρακάτω Ειδικούς Στόχους:</p> <ol style="list-style-type: none"> 1.1. Υποστήριξη επιχειρηματικότητας, προσέλκυση επενδύσεων και προώθηση καινοτομίας



	<p>1.2. Ανάπτυξη και Πιστοποίηση δεξιοτήτων</p> <p>1.3. Ανάδειξη της πόλης ως τουριστικού προορισμού με βάση τον πολιτισμό</p> <p>2.1. Προώθηση απασχόλησης και ενσωμάτωσης μειονεκτουσών ομάδων</p> <p>2.2. Ενίσχυση κοινωνικής οικονομίας και παροχή υψηλής ποιότητας κοινωνικών υπηρεσιών.</p> <p>2.3. Ισότιμη πρόσβαση στο σχολείο.</p> <p>1.1. Βελτίωση προσαρμοστικότητας στις επιπτώσεις της Κλιματικής Αλλαγής.</p> <p>1.2. Βελτίωση αστικού περιβάλλοντος και μικροκλίματος.</p> <p>1.3. Ενίσχυση βιώσιμης αστικής κινητικότητας</p> <p>4.1. Εξασφάλιση αποτελεσματικότητας της διοίκησης και εκσυγχρονισμός οργάνωσης των τοπικών λειτουργιών.</p> <p>4.2. Ενδυνάμωση της Δημόσιας Διοίκησης και των Δημόσιων Υπηρεσιών.</p>
--	--

A.4.4. Εταιρικό Σύμφωνο Περιφερειακής Ανάπτυξης: ΕΣΠΑ 2021-2027

ΚΑΡΤΕΛΑ ΕΠΙΣΚΟΠΗΣΗΣ		
Α. ΤΑΥΤΟΤΗΤΑ ΣΧΕΔΙΟΥ		
1	Τίτλος	Εταιρικό Σύμφωνο Περιφερειακής Ανάπτυξης (ΕΣΠΑ 2021-2027)
2	Κατηγορία	Αναπτυξιακός Σχεδιασμός
3	Περίοδος Αναφοράς	2021–2027 (εγκρίθηκε στις 29/7/2021)
4	Πεδίο εφαρμογής	Εθνικό Επίπεδο
Β. ΠΕΡΙΕΧΟΜΕΝΟ ΣΧΕΔΙΟΥ		
1	Περιγραφή Αντικειμένου	<p>Το νέο ΕΣΠΑ 2021-2027 αποτυπώνει σε μεγάλο βαθμό τις νέες προτεραιότητες της Ευρωπαϊκής Επιτροπής και τις νέες αναπτυξιακές προτεραιότητες της Ελλάδας για τα επόμενα χρόνια. Αποτυπώνει και θέτει προτεραιότητες για την ενίσχυση του παραγωγικού δυναμικού της οικονομίας, των υποδομών, των ανθρώπινων δεξιοτήτων και την ενδυνάμωση της κοινωνικής προστασίας. Τα έργα/δράσεις που πρόκειται να χρηματοδοτηθούν από το νέο ΕΣΠΑ λαμβάνουν υπόψη τις ιδιαίτερες συνθήκες και ανάγκες της χώρας τα επόμενα χρόνια και απαντούν στις διαρθρωτικές υστερήσεις της ελληνικής οικονομίας. Ταυτόχρονα, συνεχίζονται και ολοκληρώνονται μεγάλα έργα που ξεκίνησαν στο πλαίσιο του ΕΣΠΑ 2014-2020. Έχει ισχυρό</p>

		<p>αναπτυξιακό αποτύπωμα μέσα από δράσεις και έργα υψηλής προστιθέμενης αξίας και με πολλαπλασιαστικά οφέλη τόσο για την κοινωνία, όσο και για την οικονομία -μετά την πανδημική κρίση- συμβάλλοντας τα μέγιστα στην εκκίνηση ενός νέου κύκλου ευημερίας για όλους. Το ΕΣΠΑ περιλαμβάνει εννέα (9) Τομεακά Προγράμματα, δεκατρία (13) Περιφερειακά και δεκατρία (13) Προγράμματα για τον Στόχο «Ευρωπαϊκή Εδαφική Συνεργασία» (INTERREG).</p> <p>Βασικό κείμενο αναφοράς κατά τη σύνταξη του ΕΣΠΑ 2021-2027 αποτέλεσε το Σχέδιο Ανάπτυξης για την Ελληνική Οικονομία (2020), το Εθνικό Πρόγραμμα Ανάπτυξης (ΕΠΑ) για την περίοδο 2021-2025, ενώ συμπλέει με το νέο μέσο ανάκαμψης Next Generation EU, που αποτέλεσε πρόταση της Επιτροπής με στόχο την αντιμετώπιση των κοινωνικοοικονομικών επιπτώσεων της πανδημίας COVID-19 και την υποστήριξη της ευρωπαϊκής οικονομίας.</p>
2	Προτεινόμενες δράσεις/ παρεμβάσεις/ στόχοι	<p>Στη νέα προγραμματική περίοδο οι 11 θεματικοί στόχοι της στρατηγικής E2020 και κατ' επέκταση της προγραμματικής περιόδου 2014-2020 ενοποιούνται σε 5 Στόχους Πολιτικής (ΣΠ), ενώ αντίστοιχα οι 60 επενδυτικές προτεραιότητες μειώνονται σε 32 Ειδικούς Στόχους. Συγκεκριμένα, έμφαση δίνεται στους παρακάτω πέντε θεματικούς Στόχους Πολιτικής:</p> <ol style="list-style-type: none"> 1) μια Εξυπνότερη Ευρώπη, μέσω της καινοτομίας, της ψηφιοποίησης, του οικονομικού μετασχηματισμού και της στήριξης των μικρών και μεσαίων επιχειρήσεων (4 Ειδικό Στόχοι). 2) μια Πιο Πράσινη Ευρώπη χωρίς εκπομπές διοξειδίου του άνθρακα, που εφαρμόζει τη συμφωνία του Παρισιού και επενδύει στην ενεργειακή μετάβαση, στις ανανεώσιμες πηγές ενέργειας και στην καταπολέμηση της κλιματικής αλλαγής (7 Ειδικό Στόχοι). 3) μια Πιο Συνδεδεμένη Ευρώπη, με στρατηγικά δίκτυα μεταφορών και ψηφιακά δίκτυα (4 Ειδικό Στόχοι). 4) μια Πιο Κοινωνική Ευρώπη, που υλοποιεί τον ευρωπαϊκό πυλώνα κοινωνικών δικαιωμάτων και στηρίζει την ποιοτική απασχόληση, την εκπαίδευση, τις δεξιότητες, την κοινωνική ένταξη και την ίση πρόσβαση στην υγειονομική περίθαλψη (15 Ειδικό Στόχοι). 5) μια Ευρώπη Πιο Κοντά στους Πολίτες, με τη στήριξη των αναπτυξιακών στρατηγικών που καταρτίζονται σε τοπικό επίπεδο και της βιώσιμης αστικής ανάπτυξης σε όλη την ΕΕ (2 Ειδικό Στόχοι).

Γ. ΑΞΙΟΠΟΙΗΣΗ ΣΤΟ ΠΛΑΙΣΙΟ ΤΟΥ ΕΠΙΧΕΙΡΗΣΙΑΚΟΥ ΣΧΕΔΙΟΥ

Οι Στόχοι Πολιτικής αναλύονται σε πληθώρα Ειδικών Στόχων που θα χρηματοδοτηθούν από τα Ευρωπαϊκά Ταμεία. Το αναπτυξιακό προφίλ του Δήμου θα μπορούσε να ενισχυθεί από ειδικούς στόχους που αφορούν ενδεικτικά:

- i. την εκμετάλλευση των οφελών της ψηφιοποίησης για τους πολίτες και τη διοίκηση (ΣΠ1)
- i. την προαγωγή της βιώσιμης διαχείρισης του νερού (ΣΠ2)
- ii. την προαγωγή της προσαρμογής στην κλιματική αλλαγή, της πρόληψης των κινδύνων και της ανθεκτικότητας στις καταστροφές (ΣΠ2)
- iii. την ενίσχυση της βιοποικιλότητας, των πράσινων υποδομών στο αστικό περιβάλλον και τη μείωση της ρύπανσης (ΣΠ2).
- i. την ενίσχυση της ψηφιακής συνδεσιμότητας (ΣΠ3).
- ii. την ανάπτυξη βιώσιμης, ανθεκτικής στην κλιματική αλλαγή, έξυπνης, ασφαλούς και διατροφικής τοπικής κινητικότητας (ΣΠ3).
- i. τη βελτίωση της πρόσβασης σε ποιοτικές υπηρεσίες εκπαίδευσης και κατάρτισης (ΣΠ4).
- ii. την εξασφάλιση ισότιμης πρόσβασης στην υγειονομική περίθαλψη (ΣΠ4).
- i. τη βελτίωση της πρόσβασης στην απασχόληση όλων των ατόμων που αναζητούν εργασία (ΣΠ4).
- ii. την προώθηση της συμμετοχής των γυναικών στην αγορά εργασίας (ΣΠ4).
- iii. την αντιμετώπιση της υλικής στέρξης με παροχή τροφίμων και/ή βασικής υλικής βοήθειας προς τους απόρους (ΣΠ4).
- i. την ενίσχυση της ολοκληρωμένης κοινωνικής, οικονομικής και περιβαλλοντικής ανάπτυξης, της πολιτιστικής κληρονομιάς και της ασφάλειας στις αστικές περιοχές (ΣΠ5).

A.4.5. Πρόγραμμα «Κεντρική Μακεδονία» 2021-2027

ΚΑΡΤΕΛΑ ΕΠΙΣΚΟΠΗΣΗΣ		
Α. ΤΑΥΤΟΤΗΤΑ ΜΕΛΕΤΗΣ		
1	Τίτλος	Πρόγραμμα «Κεντρική Μακεδονία» 2021-2027
2	Κατηγορία	Περιφερειακό Επιχειρησιακό Πρόγραμμα (ΠΕΠ)
3	Περίοδος αναφοράς	2021-2027
4	Πεδίο εφαρμογής	Περιφέρεια Κεντρικής Μακεδονίας
Β. ΠΕΡΙΕΧΟΜΕΝΟ ΣΧΕΔΙΟΥ		
1	Περιγραφή Αντικειμένου	Πρόκειται για ένα από τα δεκατρία (13) Περιφερειακά Προγράμματα του ΕΣΠΑ 2021-2027. Μέσω του Προγράμματος επιχειρείται ο παραγωγικός, ανταγωνιστικός, αιφορικός επαναμετασχηματισμός της Περιφέρειας Κεντρικής Μακεδονίας για να εξασφαλιστούν η

		<p>αντιστροφή των συνεπειών της κρίσης, η κοινωνική και χωρική συνοχή και η σημαίνουσα θέση της στον διεθνή χώρο.</p> <p>Στρατηγικοί Στόχοι::</p> <ul style="list-style-type: none"> - Υποστήριξη της παραγωγικής ανασυγκρότησης με αναβάθμιση προς κλάδους και προϊόντα υψηλότερης προστιθέμενης αξίας διεθνών προοπτικών, αξιοποίηση καινοτομίας για αύξηση της παραγωγικότητας. - Απεξάρτηση του τουρισμού από τη διεθνή συγκυρία με επικέντρωση σε υψηλής ποιότητας ζήτηση, διεύρυνση προϊόντος, άμβλυνση εποχικότητας, σύνδεση τουριστικής βιομηχανίας, πολιτισμού και εναλλακτικού τουρισμού. - Ανάπτυξη συνεργιών πρωτογενούς και δευτερογενούς τομέα. - Αντιμετώπιση των δυσμενών κοινωνικών και δημογραφικών συνθηκών, μείωση χρόνιας ανεργίας και υποαπασχόλησης, αναβάθμιση ικανοτήτων του ανθρώπινου δυναμικού για παραγωγή προϊόντων και υπηρεσιών βασισμένων στη γνώση, κάλυψη αναγκών σε υποδομές και υπηρεσίες παιδείας, υγείας, καταπολέμησης φτώχειας και αποκλεισμού. - Εξασφάλιση μόνιμων μέσων προστασίας του περιβάλλοντος και αντιμετώπισης των συνεπειών της κλιματικής αλλαγής, ρύθμιση συγκρούσεων στις χρήσεις γης. - Αποτελεσματικότερη αξιοποίηση των δυνατοτήτων της Θεσσαλονίκης, ανάπτυξη συνδυασμένων μεταφορών, εκσυγχρονισμός υποδομών, αναβάθμιση στον ενεργειακό χάρτη μέσω μεγάλων ενεργειακών έργων και αξιοποίησής τους με συμπληρωματικές υπηρεσίες.
2	<p>Προτεινόμενες δράσεις/ παρεμβάσεις / στόχοι</p>	<p>Άξονες Προτεραιότητας:</p> <ul style="list-style-type: none"> - Παραγωγικός ανταγωνιστικός μετασχηματισμός <ol style="list-style-type: none"> 2. Ανάπτυξη και ενίσχυση των ικανοτήτων έρευνας και καινοτομίας και αξιοποίηση των προηγμένων τεχνολογιών. 3. Αξιοποίηση των οφελών ψηφιοποίησης για τους πολίτες, τις εταιρίες, τους ερευνητικούς οργανισμούς και τις δημόσιες αρχές. 4. Ενίσχυση της βιώσιμης ανάπτυξης και της ανταγωνιστικότητας των ΜΜΕ και δημιουργία θέσεων εργασίας στις ΜΜΕ, μεταξύ άλλων μέσω παραγωγικών επενδύσεων. - Στήριξη της πράσινης και αειφόρου ανάπτυξης <ol style="list-style-type: none"> 1. Προώθηση μέτρων ενεργειακής απόδοσης και μείωση των εκπομπών αερίων του θερμοκηπίου. 2. Προώθηση της προσαρμογής στην κλιματική αλλαγή και της



	<p>πρόληψης του κινδύνου καταστροφών, της ανθεκτικότητας, λαμβάνοντας υπόψη προσεγγίσεις που βασίζονται στο οικοσύστημα.</p> <ol style="list-style-type: none">3. Προαγωγή της πρόσβασης στην ύδρευση και της βιώσιμης διαχείρισης του νερού4. Προαγωγή της μετάβασης σε κυκλική οικονομία και σε αποδοτική ως προς τους πόρους οικονομία.5. Ενίσχυση της προστασίας και διατήρησης της φύσης, της βιοποικιλότητας και των πράσινων υποδομών, μεταξύ άλλων σε αστικές περιοχές, και μείωση όλων των μορφών ρύπανσης. <ul style="list-style-type: none">- Εξασφάλιση της διασυνδεσιμότητας<ol style="list-style-type: none">1. Ανάπτυξη και ενίσχυση βιώσιμης, ανθεκτικής στην κλιματική αλλαγή, έξυπνης και διατροφικής εθνικής, περιφερειακής και τοπικής κινητικότητας, με καλύτερη πρόσβαση στο ΔΕΔ-Μ και διασυννοριακή κινητικότητα.- Προώθηση της Κοινωνικής Συνοχής<ol style="list-style-type: none">1. Βελτίωση της ισότιμης πρόσβασης σε ποιοτικές υπηρεσίες εκπαίδευσης, κατάρτισης και δια βίου μάθησης χωρίς αποκλεισμούς μέσω της ανάπτυξης προσβάσιμων υποδομών, συμπεριλαμβανομένων της ενίσχυσης της ανθεκτικότητας, της εξ αποστάσεως και της διαδικτυακής εκπαίδευσης και κατάρτισης.2. Εξασφάλιση ισότιμης πρόσβασης στην υγειονομική περίθαλψη και ενίσχυση της ανθεκτικότητας των συστημάτων υγείας, συμπεριλαμβανομένης της πρωτοβάθμιας υγειονομικής περίθαλψης και προώθηση της μετάβασης από την ιδρυματική φροντίδα στη φροντίδα που βασίζεται σε επίπεδο οικογένειας και τοπικής κοινότητας.3. Ενίσχυση του ρόλου του πολιτισμού και του βιώσιμου τουρισμού στην οικονομική ανάπτυξη, την κοινωνική ένταξη και την κοινωνική καινοτομία.4. Βελτίωση της πρόσβασης στην απασχόληση και μέτρα ενεργοποίησης για όλα τα άτομα που αναζητούν εργασία.5. Προώθηση της ισόρροπης συμμετοχής των φύλων στην αγορά εργασίας, ισότιμων συνθηκών εργασίας και καλύτερης ισορροπίας μεταξύ επαγγελματικής και οικογενειακής ζωής.6. Προώθηση της ίσης πρόσβασης σε ποιοτική και χωρίς αποκλεισμούς εκπαίδευση και κατάρτιση και της ολοκλήρωσης τους, ιδίως για τις μειονεκτούσες ομάδες.
--	--

	<p>7. Προαγωγή της ενεργητικής ένταξης για την προώθηση των ίσων ευκαιριών, της απαγόρευσης των διακρίσεων και της ενεργού συμμετοχής, καθώς και τη βελτίωση της απασχολησιμότητας, ειδικότερα των μειονεκτουσών ομάδων.</p> <p>8. Προώθηση της κοινωνικοοικονομικής ένταξης υπηκόων τρίτων χωρών και περιθωριοποιημένων κοινοτήτων.</p> <p>9. Ενίσχυση της ισότιμης και έγκαιρης πρόσβασης σε ποιοτικές, βιώσιμες και οικονομικά προσιτές υπηρεσίες, εκσυγχρονισμό των συστημάτων κοινωνικής προστασίας, βελτίωση της προσβασιμότητας, της αποτελεσματικότητας και της ανθεκτικότητας των συστημάτων υγειονομικής περίθαλψης και των υπηρεσιών μακρόχρονης περίθαλψης.</p> <p>10. Προώθηση της κοινωνικής ένταξης των ατόμων που αντιμετωπίζουν κίνδυνο φτώχειας ή κοινωνικού αποκλεισμού.</p> <p>- Ολοκληρωμένη Χωρική Ανάπτυξη</p> <p>1. Ενίσχυση της ολοκληρωμένης και χωρίς αποκλεισμούς κοινωνικής, οικονομικής και περιβαλλοντικής ανάπτυξης, του πολιτισμού, της φυσικής κληρονομιάς, του βιώσιμου τουρισμού και της ασφάλειας στις αστικές και μη αστικές περιοχές.</p>
--	--

A.4.6. Τομεακά Προγράμματα ΕΣΠΑ 2021-2027

ΚΑΡΤΕΛΑ ΕΠΙΣΚΟΠΗΣΗΣ		
Α. ΤΑΥΤΟΤΗΤΑ ΜΕΛΕΤΗΣ		
1	Τίτλος	Τομεακά Προγράμματα ΕΣΠΑ 2021-2027
2	Κατηγορία	Τομεακά Προγράμματα
3	Περίοδος αναφοράς	2021-2027
4	Πεδίο εφαρμογής	Εθνικό Επίπεδο
Β. ΠΕΡΙΕΧΟΜΕΝΟ ΣΧΕΔΙΟΥ		
1	Περιγραφή Αντικειμένου	<p>Τα εννέα (9) Τομεακά Προγράμματα του ΕΣΠΑ 2021-2027 που καλύπτουν το σύνολο των Περιφερειών της χώρας, είναι:</p> <ol style="list-style-type: none"> Ανθρώπινο Δυναμικό και Κοινωνική Συνοχή, που στηρίζει την προώθηση των αρχών του Ευρωπαϊκού Πυλώνα Κοινωνικών Δικαιωμάτων. Ανταγωνιστικότητα, που αποτελεί ολοκληρωμένη παρέμβαση υποστήριξης των παραγωγικών, ανταγωνιστικών και εξωστρεφών τομέων της οικονομίας στη μετάβαση σε ένα αναπτυξιακό πρότυπο που καθοδηγείται από την Οικονομία της

		<p>Γνώσης.</p> <ol style="list-style-type: none"> 3. Ψηφιακός Μετασχηματισμός, με στρατηγικούς άξονες τον ψηφιακό μετασχηματισμό του Δημόσιου Τομέα, την ενίσχυση της ψηφιακής συνδεσιμότητας και την ανάπτυξη ψηφιακών δεξιοτήτων. 4. Περιβάλλον και Κλιματική Αλλαγή, για την προώθηση των επιμέρους στόχων της Ευρωπαϊκής Πράσινης Συμφωνίας και των περιβαλλοντικών και κλιματικών πολιτικών. 5. Μεταφορές, για τη βελτίωση του περιβαλλοντικού αποτυπώματος του συστήματος Μεταφορών της χώρας, την αύξηση της αποδοτικότητας του και την ενίσχυση της συνδεσιμότητας και της ασφάλειας του. 6. Πολιτική Προστασία, για την πρόληψη, ετοιμότητα και αντιμετώπιση κινδύνων και την ενίσχυση της ανθεκτικότητας σε καταστροφές. 7. Μεταφορές, για τη βελτίωση του περιβαλλοντικού αποτυπώματος του συστήματος Μεταφορών της χώρας, την αύξηση της αποδοτικότητας του και την ενίσχυση της συνδεσιμότητας και της ασφάλειας του. 8. Τεχνική Βοήθεια και Υποστήριξη Δικαιούχων, για τη διαμόρφωση και συνεχή εξασφάλιση των κατάλληλων οργανωτικών και λειτουργικών συνθηκών που θα συμβάλουν στην επίτευξη των στόχων πολιτικής του ΕΣΠΑ 2021-2027. 9. Δίκαιη Αναπτυξιακή Μετάβαση, για την αντιμετώπιση των ευρύτερων κοινωνικών, οικονομικών και περιβαλλοντικών επιπτώσεων στις περιοχές όπου η απασχόληση και το εισόδημα εξαρτώνται έντονα από τα ορυκτά καύσιμα ή από βιομηχανίες υψηλής έντασης εκπομπών. 10. Αλιεία, Υδατοκαλλιέργεια και Θάλασσα, με το οποίο επιχειρείται να διασφαλιστεί η βιωσιμότητα των δραστηριοτήτων στους τομείς της αλιείας και της υδατοκαλλιέργειας.
2	Προτεινόμενες δράσεις/ παρεμβάσεις / στόχοι	<p>Οι Προτεραιότητες ανά Τομεακό Πρόγραμμα είναι:</p> <ol style="list-style-type: none"> 1. Ανθρώπινο Δυναμικό και Κοινωνική Συνοχή: 1) Οριζόντιες συστημικές παρεμβάσεις, 2) Απασχόληση και αγορά εργασίας, 3) Εκπαίδευση και δια βίου μάθηση, 4) Κοινωνική καινοτομία, 5) Απασχόληση των νέων, 6) Επισιτιστική βοήθεια και αντιμετώπιση υλικής στέρξης, 7) Τεχνική βοήθεια. 2. Ανταγωνιστικότητα: 1)Ενίσχυση έρευνας και καινοτομίας, 2)

Ενίσχυση επιχειρηματικότητας και ανταγωνιστικότητας, 3) Βελτίωση πρόσβασης επιχειρήσεων σε χρηματοδότηση, 4) Ανάπτυξη ανθρώπινου κεφαλαίου στο πλαίσιο του αναπτυξιακού μετασχηματισμού, 5) Τεχνική Βοήθεια ΕΤΠΑ, 6) Τεχνική βοήθεια ΕΚΤ+.

3. **Ψηφιακός Μετασχηματισμός:** 1) Ψηφιακός Μετασχηματισμός του Δημόσιου Τομέα, 2) Ενίσχυση της συνδεσιμότητας με ευρυζωνική πρόσβαση υψηλών ταχυτήτων, 3) Ανάπτυξη των ψηφιακών δεξιοτήτων, 4) Τεχνική βοήθεια ΕΤΠΑ, 5) Τεχνική βοήθεια ΕΚΤ.

4. **Περιβάλλον και Κλιματική Αλλαγή:** 1) Ενεργειακή απόδοση, προώθηση ΑΠΕ, ενεργειακές υποδομές, 2) Προσαρμογή στην κλιματική αλλαγή, 3) Αστική Αναζωογόνηση, 4) Ολοκληρωμένη διαχείριση αποβλήτων, μετάβαση στην κυκλική οικονομία, 5) Διαχείριση αστικών λυμάτων και υδάτινων πόρων, 6) Προστασία της βιοποικιλότητας, 7) Βιώσιμη πολυτροπική αστική κινητικότητα, 8) Τεχνική βοήθεια ΕΤΠΑ, 9) Τεχνική βοήθεια ΤΣ.

5. **Μεταφορές:** 1) Βιώσιμες αστικές μεταφορές σταθερής τροχιάς, 2) Βιώσιμες αστικές μεταφορές (εκτός μέσων σταθερής τροχιάς), 3) Ανάπτυξη υπεραστικού/προαστιακού σιδηροδρομικού δικτύου, 4) Ολοκλήρωση αναβάθμιση κεντρικού σιδηρόδρομου, 5) Κατασκευή κρίσιμων ελλειπόντων τμημάτων οδικού δικτύου, 6) Κατασκευή/αναβάθμιση περιφερειακών τμημάτων αναλυτικού οδικού δικτύου, 7) Πολυτροπικές συνδέσεις μεταφορών, 8) Συνδεσιμότητα και προσβασιμότητα των νησιών, 9) Συστήματα ασφάλειας ναυσιπλοΐας και αεροναυτιλίας, 10) Τεχνική βοήθεια Ταμείο Συνοχής, 11) Τεχνική βοήθεια ΕΤΠΑ.

6. **Πολιτική Προστασία:** 1) Εθνική βάση δεδομένων κινδύνων, απειλών και απωλειών καταστροφών, 2) Εξοπλισμός και συνοδευτικές ενέργειες πρόληψης και αντιμετώπισης φυσικών καταστροφών, 3) Αντιμετώπιση επιπτώσεων ανθρωπογενών κινδύνων – Προστασία δημόσιας υγείας, 5) Τεχνική βοήθεια.

7. **Τεχνική Βοήθεια και Υποστήριξη Δικαιούχων:** 1) Ενίσχυση δομών συντονισμού, διαχείρισης και επιτελικών δομών των Υπουργείων και του συστήματος σχεδιασμού, διοίκησης και συντονισμού της εφαρμογής του συνόλου των Προγραμμάτων, 2) Ενίσχυση της στελέχωσης και υποστήριξης της διοικητικής οργάνωσης και λειτουργίας των διαχειριστικών αρχών, των

	<p>επιτελικών δομών των Υπουργείων, και των υποστηρικτικών δομών του συστήματος διοίκησης και συντονισμού της εφαρμογής των Προγραμμάτων, 3) Στοχευμένη ενίσχυση της ικανότητας και αποτελεσματικότητας των εμπλεκόμενων φορέων και δικαιούχων των Προγραμμάτων για την υλοποίηση συγχρηματοδοτούμενων δράσεων, 4) Υποστήριξη της υλοποίησης του ΕΣΠΑ μέσω μελετών και δράσεων οριζόντιου χαρακτήρα.</p> <p>8. Δίκαιη Αναπτυξιακή Μετάβαση: 1) Ενίσχυση και προώθηση επιχειρηματικότητας, 2) Ενεργειακή μετάβαση – κλιματική ουδετερότητα, 3) Αναπροσαρμογή χρήσεων γης – κυκλική οικονομία, 4) Δίκαιη εργασιακή μετάβαση και ενδυνάμωση ανθρωπίνου κεφαλαίου, 5) Ολοκληρωμένες παρεμβάσεις μικρής κλίμακας, 6) Τεχνική βοήθεια.</p> <p>9. Αλιεία, Υδατοκαλλιέργεια και Θάλασσα, 1) Προώθηση της βιώσιμης αλιείας και της αποκατάστασης και διατήρησης των υδάτινων βιολογικών πόρων, 2) Προώθηση δραστηριοτήτων βιώσιμης υδατοκαλλιέργειας και μεταποίησης και εμπορίας προϊόντων αλιείας και υδατοκαλλιέργειας, 3) Προώθηση μιας βιώσιμης γαλαζίας οικονομίας σε παράκτιες, νησιωτικές και εσωτερικές περιοχές και προαγωγή της ανάπτυξης κοινοτήτων αλιείας και υδατοκαλλιέργειας, 4) Ενίσχυση της διεθνούς διακυβέρνησης των ωκεανών και καθιέρωση ασφαλών, προστατευμένων, καθαρών θαλασσών και ωκεανών που υπόκεινται σε βιώσιμη διαχείριση, 5) Τεχνική βοήθεια.</p>
--	--

A.4.7. Τοπική Ανάπτυξη LEADER

ΚΑΡΤΕΛΑ ΕΠΙΣΚΟΠΗΣΗΣ		
Α. ΤΑΥΤΟΤΗΤΑ ΜΕΛΕΤΗΣ		
1	Τίτλος	Παρέμβαση Π3-77-4.1 «ΣΤΗΡΙΞΗ ΓΙΑ ΤΟΠΙΚΗ ΑΝΑΠΤΥΞΗ ΜΕΣΩ ΤΟΥ LEADER (ΤΑΠΤοΚ - ΤΟΠΙΚΗ ΑΝΑΠΤΥΞΗ ΜΕ ΠΡΩΤΟΒΟΥΛΙΑΤΟΠΙΚΩΝ ΚΟΙΝΟΤΗΤΩΝ)» του στρατηγικού σχεδίου της κοινής Αγροτικής Πολιτικής 2023-2027 .
2	Κατηγορία	Αναπτυξιακός Σχεδιασμός
3	Περίοδος Αναφοράς	2023-2027
4	Πεδίο εφαρμογής	Τοπικό Επίπεδο

B. ΠΕΡΙΕΧΟΜΕΝΟ ΣΧΕΔΙΟΥ	
1	<p>Περιγραφή Αντικειμένου</p> <p>Στο πλαίσιο του στρατηγικού σχεδίου της Κοινής Αγροτικής Πολιτικής 2023-2027 θα υποβληθούν προτάσεις για την επιλογή τοπικής ανάπτυξης με πρωτοβουλία τοπικών κοινοτήτων μέσω τοπικών προγραμμάτων LEADER που αφορούν πράξεις δημόσιου & ιδιωτικού χαρακτήρα που συμβάλλουν στην εξυπηρέτηση και στη βελτίωση της ποιότητας ζωής του τοπικού πληθυσμού και στην ανάπτυξη της τοπικής οικονομίας. Στο Τοπικό Πρόγραμμα περιλαμβάνονται και δράσεις Δημοσίου χαρακτήρα με δικαιούχους ΟΤΑ Α και Β βαθμού και φορείς τους, φορείς Δημοσίου Τομέα και ιδιωτικούς φορείς και Νομικά Πρόσωπα με καταστατικό σκοπό την υλοποίηση αντίστοιχων έργων.</p>
2	<p>Προτεινόμενες δράσεις/ παρεμβάσεις/ στόχοι</p> <p>Οι δημόσιες υπο-παρεμβάσεις που προβλέπονται είναι:</p> <ol style="list-style-type: none"> 1. Εκπαίδευση τοπικού πληθυσμού. Δικαιούχοι μπορεί να είναι φορείς του δημόσιου ή του ιδιωτικού τομέα που βάσει καταστατικού ή άλλου νόμιμου εγγράφου δραστηριοποιούνται στον εν λόγω τομέα. Επιλέξιμες είναι οι πράξεις που αφορούν στην κατάρτιση/επιμόρφωση ομάδων του τοπικού πληθυσμού σε αντικείμενα τα οποία είναι άμεσα συνδεδεμένα με τη στρατηγική του τοπικού προγράμματος. 2. Ενδυνάμωση του τοπικού κοινωνικού ιστού. Δικαιούχοι μπορεί να είναι τοπικοί φορείς του δημόσιου ή του ευρύτερου δημοσίου ή σύλλογοι/οργανισμοί μη κερδοσκοπικού χαρακτήρα. Επιλέξιμες είναι οι πράξεις κοινωνικού χαρακτήρα που συμβάλλουν στην εξυπηρέτηση του τοπικού πληθυσμού και την ενσωμάτωση προσφύγων και μεταναστών. 3. Βελτίωση ποιότητας ζωής τοπικού πληθυσμού. Επιλέξιμες είναι οι πράξεις τοπικών υποδομών μικρής κλίμακας, όπως δίκτυα ύδρευσης και αποχέτευσης εντός οικισμών και επισκευή και ενεργειακή αναβάθμιση δημοσίων κτηρίων για εγκατάσταση τοπικών υπηρεσιών για την εξυπηρέτηση του τοπικού πληθυσμού και πράξεις για την ενίσχυση υπηρεσιών και υποδομών αναψυχής, ανάπλασης, τουριστικών πληροφοριών και λοιπών υποδομών μικρής κλίμακας. 4. Διατήρηση και βελτίωση των πολιτιστικών στοιχείων. Επιλέξιμες είναι οι πράξεις που αφορούν την ενίσχυση πολιτιστικών ή αθλητικών εκδηλώσεων και πράξεις που αφορούν την ενίσχυση μελετών, υπηρεσιών και υποδομών που συνδέονται με τον πολιτισμό και την αποκατάσταση και αναβάθμιση της



	<p>πολιτιστικής κληρονομιάς.</p> <p>5. Προστασία και ανάδειξη φυσικού περιβάλλοντος. Επιλέξιμες είναι πράξεις που αφορούν έργα αναβάθμισης του φυσικού περιβάλλοντος με σκοπό την ανάδειξη αυτών και πράξεις που αφορούν έργα πράσινων υποδομών “green infrastructure” για την πρόληψη και αντιμετώπιση των κινδύνων από φυσικές καταστροφές.</p> <p>6. Δικτύωση και συνεργασία. Επιλέξιμες είναι πράξεις που αφορούν τη συνεργασία μεταξύ τοπικών δημόσιων ή/και ιδιωτικών φορέων ή/και ΜΚΟ για την κοινωνική ή/και πολιτιστική ή/και περιβαλλοντική προστασία και αναβάθμιση της περιοχής, την προώθηση της υγιεινής διατροφής και της μείωσης σπατάλης τροφίμων και πράξεις που αφορούν Έξυπνα Χωριά: συνεργασία για την ολιστική και καινοτόμο ανάπτυξη των χωριών.</p>
Γ. ΑΞΙΟΠΟΙΗΣΗ ΣΤΟ ΠΛΑΙΣΙΟ ΤΟΥ ΕΠΙΧΕΙΡΗΣΙΑΚΟΥ ΣΧΕΔΙΟΥ	
1	Υπό επεξεργασία στο πλαίσιο εκπόνησης του Στρατηγικού κι Επιχειρησιακού Σχεδιασμού του Δήμου Ωραιοκάστρου

A.4.8. Ευρωπαϊκή Εδαφική Συνεργασία INTERREG

ΚΑΡΤΕΛΑ ΕΠΙΣΚΟΠΗΣΗΣ		
A. ΤΑΥΤΟΤΗΤΑ ΜΕΛΕΤΗΣ		
1	Τίτλος	Πρόγραμμα Συνεργασίας INTERREG VI-A “Ελλάδα – Βουλγαρία” και Πρόγραμμα Διασυνοριακής Συνεργασίας INTERREG VI-A IPA “Ελλάδα –Βόρεια Μακεδονία”
2	Κατηγορία	Αναπτυξιακός Σχεδιασμός
3	Περίοδος Αναφοράς	2021-2027
4	Πεδίο εφαρμογής	Διασυνοριακό Επίπεδο
B. ΠΕΡΙΕΧΟΜΕΝΟ ΣΧΕΔΙΟΥ		
1	Περιγραφή Αντικειμένου	<p>Η Ευρωπαϊκή Εδαφική Συνεργασία, γνωστή ως Interreg, αποτελεί έναν από τους δύο στόχους της πολιτικής συνοχής της Ευρωπαϊκής Ένωσης, παρέχει ένα πλαίσιο για την εφαρμογή κοινών δράσεων και ανταλλαγών πολιτικής μεταξύ εθνικών, περιφερειακών και τοπικών παραγόντων από τα κράτη μέλη και αποτελεί σημαντική προτεραιότητα για την πολιτική συνοχής της Ένωσης.</p> <p>Πρωταρχικός στόχος της Ευρωπαϊκής Εδαφικής Συνεργασίας είναι η</p>

		<p>προώθηση μιας αρμονικής, οικονομικής, κοινωνικής και εδαφικής ανάπτυξης της Ένωσης στο σύνολό της ενώ στα Προγράμματα Interreg συμμετέχουν κράτη μέλη, καθώς και τρίτες χώρες.</p>
2	<p>Προτεινόμενες δράσεις/ παρεμβάσεις/ στόχοι</p>	<p>Το Πρόγραμμα Συνεργασίας INTERREG VI-A “Ελλάδα – Βουλγαρία” προωθεί τις πράσινες και γαλάζιες επενδύσεις, την κυκλική οικονομία, τον μετριασμό της κλιματικής αλλαγής και την πρόληψη και διαχείριση του κινδύνου προσαρμογής και τη βιώσιμη αστική κινητικότητα. Οι στόχοι του είναι:</p> <ol style="list-style-type: none"> 1. Η προώθηση της προσαρμογής στην κλιματική αλλαγή και της πρόληψης κινδύνων καταστροφών, ανθεκτικότητας λαμβάνοντας υπόψη προσεγγίσεις που βασίζονται στο οικοσύστημα 2. Η προώθηση της μετάβασης σε μια κυκλική και αποδοτική από πλευράς πόρων οικονομίας. 3. Η ενίσχυση της προστασίας και διατήρησης της φύσης, της βιοποικιλότητας και των πράσινων υποδομών, συμπεριλαμβανομένων των αστικών περιοχών, και μείωση όλων των μορφών ρύπανσης. <p>Το Πρόγραμμα Διασυνοριακής Συνεργασίας INTERREG VI-A IPA “Ελλάδα –Βόρεια Μακεδονία” έχει σαν προτεραιότητες:</p> <ol style="list-style-type: none"> 1. Τη μετάβαση σε μια οικονομία χαμηλών εκπομπών άνθρακα, με επιμέρους στόχους την προώθηση της μετάβασης σε μια κυκλική και αποδοτική οικονομία πόρων και την ενίσχυση της προστασίας και διατήρησης της φύσης, της βιοποικιλότητας και των πράσινων υποδομών, συμπεριλαμβανομένων των αστικών περιοχών, και μείωση όλων των μορφών ρύπανσης. 2. Τη στρατηγική εστίαση στην περιοχή των Πρεσπών μέσω της ανάπτυξης και ενίσχυσης βιώσιμης, ανθεκτικής στο κλίμα, έξυπνης και διατροφικής εθνικής, περιφερειακής και τοπικής κινητικότητας, συμπεριλαμβανομένης της βελτιωμένης πρόσβασης στα ΔΕΔ-Μ και της διασυνοριακής κινητικότητας 3. Την υποστήριξη και αναβάθμιση υγειονομικών και κοινωνικών υπηρεσιών, μέσω της διασφάλισης ίσης πρόσβασης στην υγειονομική περίθαλψη και ενίσχυσης της ανθεκτικότητας των συστημάτων υγείας, προώθηση της μετάβασης από τη ιδρυματική στη φροντίδα που βασίζεται στην οικογένεια και στην κοινότητα και την ενίσχυση του ρόλου του πολιτισμού και του βιώσιμου τουρισμού στην οικονομική ανάπτυξη, την κοινωνική

	ένταξη και την κοινωνική καινοτομία
	4. Την βελτίωση της διακυβέρνησης συνεργασίας μέσω της λήψης σχετικών ενεργειών.
Γ. ΑΞΙΟΠΟΙΗΣΗ ΣΤΟ ΠΛΑΙΣΙΟ ΤΟΥ ΕΠΙΧΕΙΡΗΣΙΑΚΟΥ ΣΧΕΔΙΟΥ	
1	Υπό επεξεργασία στο πλαίσιο εκπόνησης του Στρατηγικού κι Επιχειρησιακού Σχεδιασμού του Δήμου Ωραιοκάστρου

A.5 ΚΑΘΟΡΙΣΜΟΣ ΣΤΡΑΤΗΓΙΚΗΣ ΚΑΙ ΑΝΑΠΤΥΞΙΑΚΩΝ ΠΡΟΤΕΡΑΙΟΤΗΤΩΝ ΔΗΜΟΥ ΩΡΑΙΟΚΑΣΤΡΟΥ

Στην παρούσα ενότητα καθορίζεται η Στρατηγική και οι Αναπτυξιακές Προτεραιότητες του Δήμου Ωραιοκάστρου, για το διάστημα 2024-2029, διασυνδέοντας το όραμα με τους επιμέρους άξονες και τα μέτρα του Στρατηγικού Σχεδίου του, σε εναρμόνιση με τις κατευθύνσεις του αναπτυξιακού σχεδιασμού σε εθνικό και περιφερειακό επίπεδο.

Ο καθορισμός της **στρατηγικής** και των **αναπτυξιακών προτεραιοτήτων** του Δήμου αποτελεί μια πολυδιάστατη διαδικασία που επιτάσσει την αξιολόγηση της υφιστάμενης κατάστασης και τον καθορισμό των μελλοντικών στόχων του, λαμβάνοντας υπόψη μια σειρά από βασικούς δείκτες που διέπουν την περιοχή μελέτης και περιλαμβάνουν τους δημότες και τους επισκέπτες της, την παραγωγική της βάση, τους φυσικούς, περιβαλλοντικούς και πολιτιστικούς πόρους και τις αναπτυξιακές προοπτικές στο σύνολό της. Τα μέσα για την επίτευξη των στόχων που τίθενται από τη στρατηγική περιλαμβάνουν μια σειρά από επιμέρους στόχους και μέτρα, με ειδική στόχευση για τις ανάγκες της περιοχής.

Ακολουθώντας τις αρχές της βιωσιμότητας, ο Δήμος θέτει στον πυρήνα της αναπτυξιακής του στρατηγικής την «εσωτερική» του ενδυνάμωση αλλά και την ενίσχυση της εξωστρέφειάς του. Ταυτόχρονα, εξίσου μεγάλη σημασία αποδίδεται στη βελτίωση της παραγωγικής του δυναμικής, στην αποτελεσματική αξιοποίηση των ενδογενών του πόρων (φυσικών, πολιτιστικών, κλπ.). Προς αυτή την κατεύθυνση παρουσιάζεται μια ολοκληρωμένη και συνεκτική στρατηγική με συνολικά τέσσερις τομείς παρέμβασης.

A.5.1. Όραμα και αποστολή

Η **αποστολή του Δήμου**, ως ΟΤΑ Α' βαθμού, καθορίζεται από το σχετικό νομοθετικό πλαίσιο, και ειδικότερα:



- το άρθρο 102 του Συντάγματος θεμελιώνει το δικαίωμα αλλά και την υποχρέωση της τοπικής αυτοδιοίκησης να διοικεί τις τοπικές υποθέσεις της και να τις κατανέμει στους επί μέρους βαθμούς της, καθώς επίσης προβλέπει τη διοικητική και οικονομική της αυτοτέλεια,
- το άρθρο 75 του Ν. 3463/2006, προσδιορίζει την αποστολή του ως τη διεύθυνση και ρύθμιση όλων των τοπικών υποθέσεων, σύμφωνα με τις αρχές της επικουρικότητας και της εγγύτητας, με στόχο την προστασία του περιβάλλοντος, την ανάπτυξη και τη συνεχή βελτίωση των συμφερόντων και της ποιότητας ζωής της τοπικής κοινωνίας,
- έμμεσα μέσω του άρθρου 58 του Ν. 3852/2010 συνάγεται η ευθύνη για προάσπιση των τοπικών συμφερόντων, διασφάλιση της ενότητας της τοπικής κοινωνίας με γνώμονα τις αρχές της διαφάνειας και της αποτελεσματικότητας,
- ενώ το άρθρο 96 του Ν. 3852/2010 προβλέπει τη συμμετοχή σε προγράμματα και τη συγχρηματοδότηση της κατάρτισης και εκτέλεσης προγραμμάτων και μέτρων, οι δράσεις των οποίων (ανεξαρτήτως αν συνάπτονται με αρμοδιότητες των δήμων) συμβάλλουν στην οικονομική ανάπτυξη, την κοινωνική πρόνοια και συνοχή, την περιβαλλοντική προστασία και την εν γένει βελτίωση της ποιότητας ζωής της τοπικής κοινωνίας.

Ο Δήμος Ωραιοκάστρου καλείται να προσδιορίσει το όραμά του και τις γενικές αρχές της αναπτυξιακής του Στρατηγικής, διατυπώνοντας τη μελλοντική επιθυμητή κατάσταση του Δήμου, τόσο ως χωρικής μονάδας, όσο και ως οργανισμού, για την επόμενη μέσο-μακροπρόθεσμη περίοδο.

Το όραμα του Δήμου Ωραιοκάστρου στοχεύει:

- 1) Στην ενίσχυση της εξωστρέφειας του Δήμου, λαμβάνοντας υπόψη τις δυνατότητες του ως τουριστικού προορισμού σε συνάρτηση της ύπαρξης σημαντικών πολιτισμικών μνημείων στη θέση του, αξιοποιώντας αποτελεσματικά τα χρηματοδοτικά εργαλεία και τις αναπτυξιακές δυνατότητες με γνώμονα πάντα την ανθρωποκεντρική ανάπτυξη,
- 2) Στην αναβάθμιση της ποιότητας ζωής των κατοίκων του και στην κοινωνική ευημερία,
- 3) Στην ανάδειξη των τοπικών συγκριτικών πλεονεκτημάτων καθιστώντας τον πόλο έλξης για την ανάπτυξη πρωτοβουλιών, για την ενίσχυση της τοπικής

απασχόλησης, την επιχειρηματικότητα και την συμμετοχική πρωτοβουλία στα τοπικά κοινωνικά δρώμενα.

Στο πλαίσιο αυτό, το **Όραμα** του **Δήμου Ωραιοκάστρου** για την περίοδο 2024-2029 διατυπώνεται ως εξής:

***Ένας Δήμος σύγχρονος, βιώσιμος και δημιουργικός,
ανοιχτός σε ευκαιρίες ανάπτυξης, ικανός να διασφαλίσει την
χωρική και κοινωνική συνοχή.***

A.5.2. Καθορισμός της Στρατηγικής του Δήμου Ωραιοκάστρου

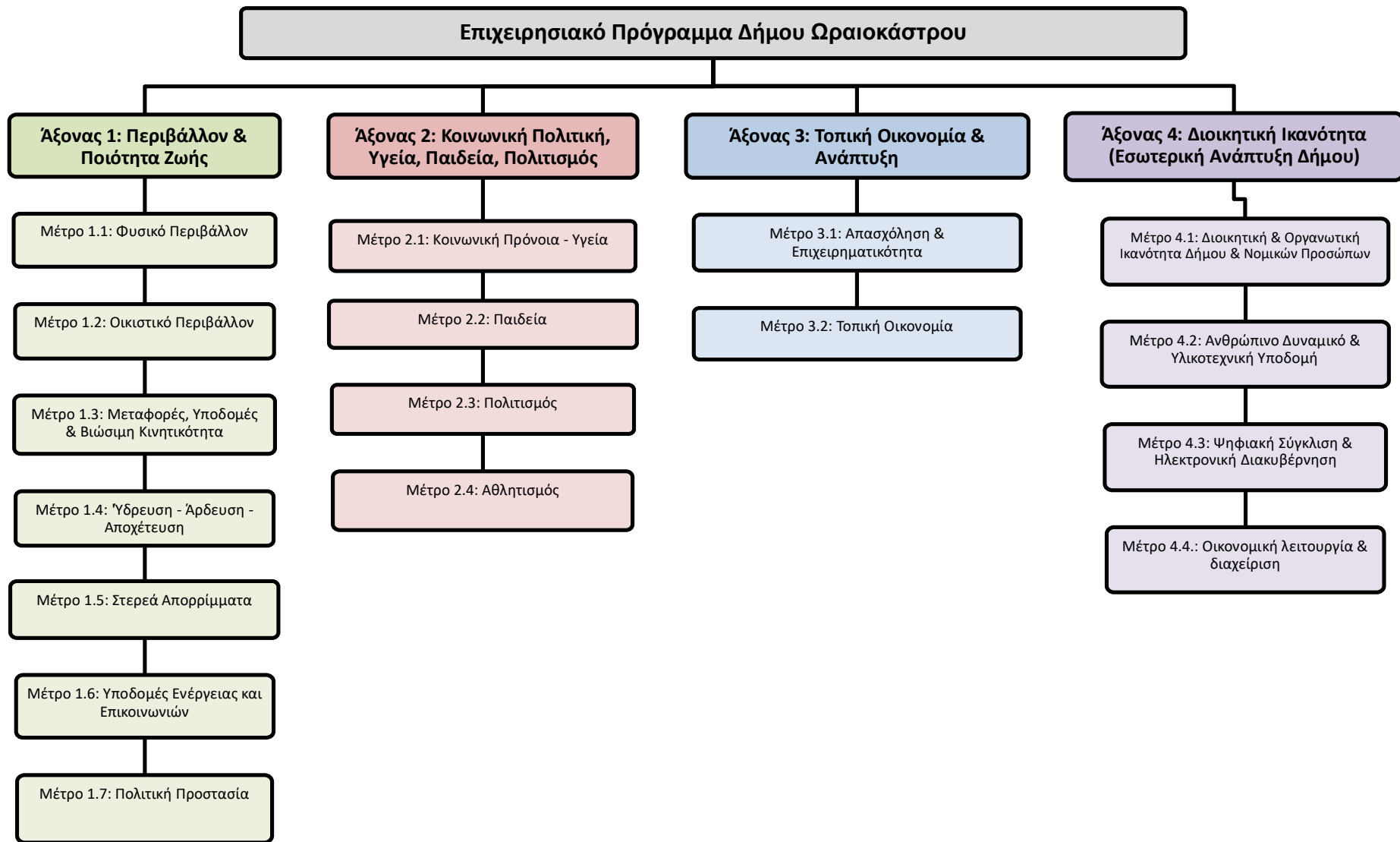
Η Στρατηγική για την βιώσιμη ανάπτυξη του Δήμου Ωραιοκάστρου για την περίοδο 2024-2029, περιλαμβάνει ένα σύνολο στόχων και πολιτικών, που αποσκοπούν στην εκπλήρωση της αποστολής και στην επίτευξη του οράματός του και διαμορφώνεται στη βάση κατάλληλων εσωτερικών επιλογών που θα συμβάλλουν στην επιτυχή προσέγγιση των ζητημάτων βιώσιμης τοπικής ανάπτυξης. Προκύπτει από το συγκερασμό της αξιολόγησης της υφιστάμενης κατάστασης, τη SWOT ανάλυση που προηγήθηκε, καθώς και από τον εντοπισμό των κρίσιμων ζητημάτων τα οποία καλείται ο Δήμος να αντιμετωπίσει.

Ο Δήμος Ωραιοκάστρου καλείται να σχεδιάσει το στρατηγικό και επιχειρησιακό του πλαίσιο σε ένα περιβάλλον με οικονομικούς περιορισμούς, οριζόμενο από ασφυκτική χρηματοδοτική πολιτική και περιορισμένες αναπτυξιακές πρωτοβουλίες, καθώς και να ανταπεξέλθει στις αυξημένες αρμοδιότητες που έχουν συγκεντρωθεί μέσω των διοικητικών μεταρρυθμίσεων, με περιορισμένους ανθρώπινους πόρους. Καλείται, λοιπόν, από τη μια μεριά να συμβάλει στη διαμόρφωση των προϋποθέσεων αντιμετώπισης των κοινωνικών και ανθρωπιστικών θεμάτων, λόγω της οικονομικής κρίσης των τελευταίων ετών σε εθνικό επίπεδο, και την ανάκαμψη της τοπικής οικονομίας και απασχόλησης, και από την άλλη να αναβαθμίσει το ρόλο του και την αποτελεσματικότητα των υπηρεσιών του προκειμένου να ανταποκρίνεται στις ανάγκες και τα αιτήματα των πολιτών και συνεπώς να εκπληρώσει την αποστολή του.

Λαμβάνοντας υπόψη τα παραπάνω, η Στρατηγική του Δήμου Ωραιοκάστρου για το χρονικό διάστημα 2024-2029, επικεντρώνεται σε 4 βασικούς Πυλώνες – Θεματικούς Άξονες:



Εικόνα 38: προτεινόμενοι άξονες Επιχειρησιακού Σχεδίου





ΘΕΜΑΤΙΚΟΣ ΤΟΜΕΑΣ	ΓΕΝΙΚΟΙ ΣΤΡΑΤΗΓΙΚΟΙ ΣΤΟΧΟΙ
ΠΕΡΙΒΑΛΛΟΝ ΚΑΙ ΠΟΙΟΤΗΤΑ ΖΩΗΣ	<ul style="list-style-type: none"> ✓ Προστασία, αξιοποίηση φυσικού περιβάλλοντος ✓ Προστασία, αξιοποίηση πολιτιστικού περιβάλλοντος ✓ Αναβάθμιση οικιστικού περιβάλλοντος ✓ Βελτιστοποίηση δικτύων υποδομής (ενέργεια, επικοινωνίες, ύδρευση, αποχέτευση) ✓ Ευαισθητοποίηση κατοίκων σε θέματα ανακύκλωσης ✓ Βιώσιμη κινητικότητα ✓ Ενίσχυση της πολιτικής προστασίας
ΚΟΙΝΩΝΙΚΗ ΠΟΛΙΤΙΚΗ, ΥΓΕΙΑ, ΠΑΙΔΕΙΑ, ΠΟΛΙΤΙΣΜΟΣ, ΑΘΛΗΤΙΣΜΟΣ & ΝΕΟΛΑΙΑ	<p>Ενίσχυση και βελτίωση τομέων:</p> <ul style="list-style-type: none"> • Υγείας - Πρόνοιας • Αθλητισμού • Πολιτισμού • Εκπαίδευσης – Δια βίου μάθησης • Κοινωνικής μέριμνας – κοινωνικής ενσωμάτωσης - Εθελοντισμού
ΤΟΠΙΚΗ ΟΙΚΟΝΟΜΙΑ ΚΑΙ ΑΠΑΣΧΟΛΗΣΗ	<ul style="list-style-type: none"> ✓ Ανάδειξη και αξιοποίηση των τοπικών συγκριτικών πλεονεκτημάτων ✓ Ενίσχυση της τοπικής επιχειρηματικότητας και της απασχόλησης ✓ Ενδυνάμωση Δήμου, ως τουριστικό προορισμό
ΔΙΟΙΚΗΤΙΚΗ ΙΚΑΝΟΤΗΤΑ (ΕΣΩΤΕΡΙΚΗ ΑΝΑΠΤΥΞΗ ΔΗΜΟΥ)	<ul style="list-style-type: none"> ✓ Ενίσχυση τεχνολογιών πληροφορικής και επικοινωνιών (ΤΠΕ) ✓ Ηλεκτρονική Διακυβέρνηση – Ψηφιακή Σύγκλιση ✓ Βελτίωση λειτουργικότητας δημοτικών υπηρεσιών ✓ Ανάπτυξη δεξιοτήτων ανθρώπινου Δυναμικού Δήμου ✓ Ενίσχυση εξωστρέφειας του Δήμου - Συνεργασιών και Δικτύωσης

A.5.3 Εξειδίκευση μέτρων και σύνδεση με στόχους

ΑΞΟΝΑΣ 1: ΠΕΡΙΒΑΛΛΟΝ ΚΑΙ ΠΟΙΟΤΗΤΑ ΖΩΗΣ	
ΜΕΤΡΟ	ΣΤΟΧΟΙ
1.1 Φυσικό Περιβάλλον	1.1.1 Προστασία, ανάδειξη και ορθολογική διαχείριση φυσικών πόρων
	1.1.2 Περιορισμός επιβλαβών ανθρωπογενών δραστηριοτήτων
	1.1.3 Ενημέρωση - ευαισθητοποίηση κατοίκων σε θέματα προστασίας περιβάλλοντος
1.2 Οικιστικό Περιβάλλον	1.2.1 Προώθηση ολοκληρωμένου Χωροταξικού & Πολεοδομικού Σχεδιασμού
	1.2.2 Αξιοποίηση και αναβάθμιση του δημόσιου χώρου (κοινόχρηστων και κοινωφελών χώρων)
1.3 Μεταφορικές Υποδομές Βιώσιμη κινητικότητα &	1.3.1 Ενίσχυση προσπελασιμότητας και βιώσιμης κινητικότητας
	1.3.2 Βελτίωση και συντήρηση αστικού – αγροτικού οδικού δικτύου
	1.3.3 Βελτίωση υποδομών εξυπηρέτησης και προσβασιμότητας πεζών και ΑμεΑ
	1.3.4. Ενίσχυση της οδικής ασφάλειας και βελτίωση των συνθηκών κυκλοφορίας και στάθμευσης
1.4 Ύδρευση- Άρδευση Αποχέτευση	1.4.1 Συντήρηση, αναβάθμιση και εκσυγχρονισμός δικτύων ύδρευσης και αποχέτευσης, κατασκευή δικτύων άρδευσης
	1.4.2 Ορθολογική διαχείριση υδάτινων πόρων – Εξασφάλιση επάρκειας και ποιότητας νερού
1.5 Στερεά Απορρίμματα	1.5.1 Ενεργοποίηση πολιτών σε θέματα ορθολογικής διαχείρισης απορριμμάτων και ανακύκλωσης
	1.5.2 Ενίσχυση της διαχείρισης απορριμμάτων- αναβάθμιση υποδομών, εξοπλισμού και διαδικασιών περισυλλογής, ανακύκλωσης και επεξεργασίας απορριμμάτων
1.6 Υποδομές Ενέργειας και Επικοινωνιών	1.6.1 Εξοικονόμηση ενέργειας με βιοκλιματικές αναβαθμίσεις υποδομών και χρήση Ανανεώσιμων Πηγών Ενέργειας
	1.6.2. Συντήρηση, αναβάθμιση και επέκταση υποδομών, δικτύων και υπηρεσιών επικοινωνιών
1.7 Πολιτική Προστασία	1.7.1 Αναβάθμιση του συστήματος πρόληψης και αντιμετώπισης κινδύνων, καταστάσεων έκτακτης ανάγκης και φυσικών καταστροφών
	1.7.2 Ενημέρωση και εκπαίδευση πολιτών σε θέματα πολιτικής προστασίας
ΑΞΟΝΑΣ 2: ΚΟΙΝΩΝΙΚΗ ΠΟΛΙΤΙΚΗ, ΥΓΕΙΑ, ΠΑΙΔΕΙΑ, ΠΟΛΙΤΙΣΜΟΣ, ΑΘΛΗΤΙΣΜΟΣ	
ΜΕΤΡΑ	ΣΤΟΧΟΙ
2.1 Κοινωνική Πρόνοια - Υγεία	2.1.1 Αναβάθμιση υποδομών και υπηρεσιών κοινωνικής πρόνοιας
	2.1.2 Ενίσχυση υποδομών Πρωτοβάθμιας Φροντίδας Υγείας
	2.1.3 Στήριξη κοινωνικά ευπαθών ομάδων



Φάση Α': Στρατηγικός Σχεδιασμός

	2.1.4 Ενίσχυση εθελοντισμού και ενέργειες ευαισθητοποίησης και ενημέρωσης πολιτών
	2.1.5 Διαχείριση αδέσποτων ζώων
2.2 Παιδεία	2.2.1 Συντήρηση - αναβάθμιση και επέκταση κτιριακών υποδομών, αύλειων χώρων και εξοπλισμού σχολικών μονάδων
	2.2.2 Ενίσχυση της δια βίου μάθησης
2.3 Πολιτισμός	2.3.1 Διατήρηση, προστασία και ανάδειξη άυλης και δομημένης πολιτιστικής κληρονομιάς και εκδηλώσεων
	2.3.2 Βελτίωση υποδομών πολιτισμού
2.4 Αθλητισμός	2.4.1 Συντήρηση, αναβάθμιση και δημιουργία νέων αθλητικών υποδομών
	2.4.2 Προώθηση και αναβάθμιση αθλητικών εκδηλώσεων και ενίσχυση προγραμμάτων μαζικού αθλητισμού
ΑΞΟΝΑΣ 3: ΤΟΠΙΚΗ ΟΙΚΟΝΟΜΙΑ ΚΑΙ ΑΠΑΣΧΟΛΗΣΗ	
ΜΕΤΡΑ	ΣΤΟΧΟΙ
3.1 Απασχόληση & Επιχειρηματικότητα	3.1.1 Στήριξη της τοπικής απασχόλησης και επιχειρηματικότητας
	3.1.2 Προώθηση καινοτομίας και νέων τεχνολογιών, δικτύωση με ερευνητικούς φορείς
3.2 Τοπική Οικονομία	3.2.1 Ενίσχυση του παραγωγικού ιστού, της ανταγωνιστικότητας και της εξωστρέφειας της τοπικής οικονομίας
	3.2.2 Στοχευμένες δράσεις για την προβολή και τη βελτίωση της ελκυστικότητας του Δήμου ως τουριστικού προορισμού & εμπορικού προορισμού
ΑΞΟΝΑΣ 4: ΔΙΟΙΚΗΤΙΚΗ ΙΚΑΝΟΤΗΤΑ (ΕΣΩΤΕΡΙΚΗ ΑΝΑΠΤΥΞΗ ΔΗΜΟΥ)	
ΜΕΤΡΑ	ΣΤΟΧΟΙ
4.1 Διοικητική & Οργανωτική Ικανότητα Δήμου	4.1.1 Βελτίωση της διοικητικής ικανότητας και της ποιότητας των υπηρεσιών προς τους πολίτες
	4.1.2 Ανάπτυξη συνεργασιών & δικτυώσεις
4.2 Ανθρώπινο Δυναμικό & Υλικοτεχνική Υποδομή	4.2.1 Αναβάθμιση δεξιοτήτων ανθρώπινου δυναμικού
	4.2.2.Εκσυγχρονισμός & αναβάθμιση δημοτικών κτιρίων
	4.2.3 Ενίσχυση εξοπλισμού μηχανοργάνωσης και ΤΠΕ
	4.2.4 Εκσυγχρονισμός υφιστάμενου στόλου & προμήθεια νέων οχημάτων
4.3 Ψηφιακή Σύγκλιση & Ηλεκτρονική Διακυβέρνηση	4.3.1 Βελτίωση υφιστάμενων και ανάπτυξη νέων ηλεκτρονικών – ψηφιακών υπηρεσιών, ψηφιακού περιεχομένου και υποδομών ΤΠΕ και Πληροφορικών Συστημάτων
	4.3.2. Ανάπτυξη συστημάτων αξιολόγησης
	4.3.3 Μετασχηματισμός του Δήμου σε «Έξυπνο Δήμο»
4.4 Οικονομική	4.4.1 Αποδοτική Οικονομική Διαχείριση του Δήμου



Λειτουργία διαχείριση	&	4.4.2 Αξιοποίηση δημοτικής ακίνητης περιουσίας
		4.4.3 Εξεύρεση πρόσθετων πηγών χρηματοδότησης, αξιοποίηση ΕΣΠΑ και Ευρωπαϊκών προγραμμάτων